Relazione di stima del canone di affitto del ramo d'azienda denominato "Servizi Aree Industriali" del Consorzio Regionale per le Attività Produttive (Co.R.A.P.)

Rima, 3 dicembre 2020

Prof. Flaviano Moscarini

INDICE

1 Premessa **4**

1.1 Finalità ed oggetto dell'incarico *4*

1.2 Documentazione esaminata *5*

1.3 Ipotesi e limiti *6*

1.4 Modalità di svolgimento dell'incarico *11*

2 Descrizione del Co.R.A.P. **13**

2.1 Natura giuridica ed attività del Consorzio *13*

2.2 La crisi e la messa in liquidazione coatta amministrativa dell'Ente *16*

2.3 Struttura organizzativa ed attività svolte *18*

2.4 Gli agglomerati industriali *21*

2.4.1 Unità Territoriale di Reggio Calabria 24

2.4.2 Unità Territoriale di Vibo Valentia 28

2.4.3 Unità Territoriale di Catanzaro 30

2.4.4 Unità Territoriale di Crotone 31

2.4.5 Unità Territoriale di Cosenza 33

3 Ramo d'Azienda "Servizi Aree Industriali" **41**

3.1 Individuazione del ramo d'azienda "Servizi Aree Industriali" del Co.R.A.P. *41*

3.2 Attività svolte dal ramo d'azienda "Servizi Aree Industriale" *41*

3.3 Individuazione dei beni rientranti nel perimetro del Ramo d'Azienda *44*

3.3.1 Beni immobili afferenti all'attività di gestione e valorizzazione dei lotti di terreni ad uso prevalentemente industriali e ai servizi rivolti alle aziende insediate 44

3.3.2 Beni immobili afferenti all'attività di locazione 46

3.3.3 Beni immobili afferenti all'attività di vendita di energia elettrica 49

3.3.4 Beni mobili afferenti al Ramo d'Azienda 50

3.3.5 Rapporti giuridici inerenti al Ramo d'Azienda 50

4 Le metodologie di stima del canone di affitto d'azienda 52

4.1 Premessa ... 52

4.2 I metodi di stima del canone di affitto d'azienda ... 54

4.2.1 I metodi fondati sulla stima del valore dell'azienda ... 55

4.2.2 I metodi fondati sulla stima del canone di pareggio ... 55

5 La stima del canone del ramo d'azienda "Servizi Aree Industriali" 57

5.1 La scelta della metodologia di valutazione ... 57

5.2 I risultati attesi del Ramo d'Azienda ... 58

5.2.1 I ricavi previsionali del ramo d'azienda "Servizi Aree Industriali" ... 63

5.2.1.1 Ricavi derivanti dall'erogazione dei servizi resi alle aziende insediate ... 63

5.2.1.2 Ricavi derivanti dalla vendita di energia elettrica ... 66

5.2.1.3 Ricavi da locazione da opifici industriali ed altri immobili e da concessione di terreni ... 66

5.2.2 I costi previsionali del ramo d'azienda "Servizi Aree Industriali" ... 73

5.3 La stima dei flussi attesi dalla gestione diretta per il periodo di durata dell'affitto 75

5.4 La scelta del tasso di attualizzazione ... 76

5.5 La stima del canone di affitto del Ramo d'Azienda ... 78

6 Conclusioni 80

1 Premessa

1.1 Finalità ed oggetto dell'incarico

Il sottoscritto Prof. Dott. Flaviano Moscarini, iscritto all'Ordine dei Dottori Commercialisti e degli Esperti Contabili di Roma al n. AA_008820, iscritto nel Registro dei Revisori Legali al n. 138458, con studio in Via Michele Mercati 17/a, pec: flaviano.moscarini@pec.it, Professore Associato di Economia Aziendale presso il Dipartimento di Diritto ed Economia delle Attività Produttive dell'Università Sapienza di Roma, con notifica del 27 gennaio 2020 ha ricevuto l'incarico dal Sig. Dott. Fernando Caldiero, nella sua qualità di Commissario Liquidatore del **Consorzio Regionale per lo Sviluppo delle Attività Produttive in liquidazione coatta amministrativa**, ente pubblico economico con sede legale in Catanzaro (CZ), località Germaneto c/o Cittadella Regionale S.N.C., cap. 88100, c.f. e numero di iscrizione del Registro delle Imprese 82006160798, P.I. 00468360797, numero REA CZ - 172313 (di seguito anche solo "**Co.R.A.P.**", "**Consorzio**" ed "**Ente**"), di perito per la stima:

a) dei compendi aziendali al fine di individuare, valorizzare e stimare l'azienda e/o gli eventuali rami d'azienda (autonomamente stimabili qualora consentano maggiori realizzi);
b) del valore delle partecipazioni.

Con lettera dell'8 agosto 2020, il Commissario Liquidatore ha chiesto allo scrivente di concentrare le attività inerenti al proprio incarico al fine di determinare la stima del valore del canone di locazione del Ramo d'Azienda connesso all'attività caratteristica del Co.R.A.P. e derivante dalla *mission* di cu alla R.L. 38/2001 e denominato, nel successivo programma di liquidazione del 15 ottobre 2020, "Servizi Aree Industriali" (di seguito anche solo "**Ramo d'Azienda**").

La presente Relazione ha ad oggetto la stima del valore del canone di affitto del Ramo d'Azienda denominato "Servizi Aree Industriali", che sarà opportunamente individuato e che concerne principalmente l'attività caratteristica svolta dal Co.R.A.P. ai sensi della L.R. 38/01. Nella fattispecie, l'affitto del ramo d'azienda "Servizi Aree Industriali" da parte del Consorzio è finalizzato al mantenimento dei valori aziendali ed alla sterilizzazione dell'antieconomicità

derivante dalla prosecuzione da parte dell'Ente dell'attività in esercizio provvisorio nell'ottica di garantire una maggiore tutela del ceto creditorio. L'operazione di trasferimento mediante affitto del Ramo d'Azienda è da considerarsi propedeutica ai fini della successiva cessione.

Infine, si precisa che le valutazioni di cui sub lettere a) e b) verranno rese in apposite relazioni di stima.

1.2 Documentazione esaminata

Ai fini della stima del canone d'affitto del Ramo d'Azienda, sono stati esaminati documenti, informazioni e dati elaborati e prodotti dal Co.R.A.P. su richiesta dello scrivente e di cui se ne rende conto puntualmente nel corpo della Relazione ed in via preliminare qui di seguito:

- bilancio d'esercizio al 31.12.2016 del Co.R.A.P. (composto da stato patrimoniale, conto economico e nota integrativa), relazione sulla gestione e relazione del revisore unico redatta ai sensi dell'art. 2429, comma 2, C.C.;
- bilancio d'esercizio al 31.12.2017 del Co.R.A.P. (composto da stato patrimoniale, conto economico e nota integrativa), relazione sulla gestione e relazione del revisore unico redatta ai sensi dell'art. 2429, comma 2, C.C.;
- bilanci contabili di verifica del Co.R.A.P. relativi agli esercizi 2016, 2017, 2018 e 2019;
- libro mastro del Co.R.A.P. relativo agli esercizi 2016, 2017, 2018 e 2019;
- registro dei beni ammortizzabili del Co.R.A.P. in formato Excel;
- prospetto pro-forma di conto economico previsionale a costi standard del ramo d'azienda "Servizi Aree Industriali" predisposto dal Co.R.A.P.;
- prospetto con informazioni concernenti la struttura organizzativa del Co.R.A.P. con dettaglio delle aree in cui è articolato l'ente, del personale impiegato e della relativa retribuzione;
- prospetto contenente informazioni circa il numero, la categoria ed il costo del personale dipendente che afferisce al ramo d'azienda "Servizi Aree Industriali";
- prospetti, suddivisi per ciascuna unità operativa territoriale (in breve "**UOT**") di cui si compone il Consorzio, contenenti i riferimenti catastali dei cespiti facenti parte del Ramo d'Azienda (opifici industriali, immobili, terreni ed impianti);

- elenco con indicazione dei beni mobili (autovetture) rientranti nel Ramo d'Azienda;
- contratti di locazione degli opifici industriali e degli immobili afferenti al Ramo d'Azienda;
- contratti di concessione di utilizzo di terreni afferenti al Ramo d'Azienda;
- convenzioni stipulate tra il Consorzio e le aziende insediate negli agglomerati industriali rientranti nel perimetro del Ramo d'Azienda[1];
- n. 2 convenzioni di cessione di energia elettrica afferenti agli impianti (centrale mini-idroelettrica ed impianto fotovoltaico) rientranti nel perimetro del Ramo d'Azienda;
- convenzione per utilizzo di acqua ai fini della produzione di energia elettrica da parte della centrale mini-idroelettrica rientrante nel perimetro del Ramo d'Azienda;
- programma di liquidazione del Co.R.A.P. predisposto dal Commissario Liquidatore in data 15 ottobre 2020.

Nel proseguo della Relazione verranno, di volta in volta come già riferito, specificati gli ulteriori documenti ed informazioni utilizzati ai fini della individuazione del perimetro del Ramo d'Azienda e della stima del valore del canone di affitto.

Infine, lo scrivente precisa che alla data della presente Relazione: (i) lo statuto dell'Ente è stato adottato dal Commissario Liquidatore ma non ancora approvato dalla Regione Calabria; (ii) l'ultimo progetto di bilancio approvato con decreto n. 73 del 9 agosto 2018 del commissario straordinario è relativo all'esercizio 2017 e la relazione accompagnatoria del revisore unico esprime su di esso parere negativo.

1.3 Ipotesi e limiti

Le stime ottenute con l'applicazione delle metodologie che di seguito verranno illustrate e le conclusioni raggiunte devono essere interpretate alla luce di quanto segue:

- lo scrivente assicura la propria indipendenza nei confronti del Consorzio nonché l'imparzialità di giudizio in tutte le fasi che hanno condotto alla stesura della presente Relazione e dichiara di non avere precedentemente prestato attività di lavoro subordinato

[1] Si precisa che lo scrivente ha analizzato solo alcune delle convenzioni in parola ritenendo che possano essere rappresentative dei termini essenziali delle convenzioni aventi ad oggetto gli oltre mille lotti assegnati.

o autonomo in favore del Consorzio e delle sue parti correlate, né di avere partecipato agli organi di amministrazione o di controllo del medesimo;

- la stima del canone di affitto del Ramo d'Azienda è stata effettuata sul presupposto di continuazione delle relative attività e su quello del ripristino di una adeguata configurazione produttiva funzionale allo svolgimento delle stesse;
- la stima del canone di affitto del Ramo d'Azienda è stata determinata in base al criterio dell'autonomia (*stand-alone*); più precisamente, non si è tento conto, nel processo valutativo, di strategie e di percorsi di sviluppo imprenditoriale alternativi che potrebbero emergere nell'eventualità di aggregazioni o accordi strategici con *partner* finanziari o commerciali;
- l'incarico svolto non contempla lo svolgimento di alcuna procedura di revisione contabile, né *due diligence* di natura fiscale, legale, previdenziale o di altro genere. Pertanto, la presente Relazione non può essere considerata un'attestazione indipendente sulla verifica dei dati aziendali, dei processi e delle risultanze contabili e delle informazioni di bilancio del Co.R.A.P., nonché sulla capacità presente e prospettica dell'Ente di assolvere alle obbligazioni nei confronti dei terzi;
- la stima del canone di affitto del Ramo d'Azienda è stata effettuata in base ad elementi di previsione ragionevolmente ipotizzabili e pertanto non tiene conto della possibilità del verificarsi di eventi non prevedibili;
- gli elementi informativi ed i documenti utilizzati alla base della stima del canone di affitto del Ramo d'Azienda sono quelli forniti, su richiesta dello scrivente, dal Co.R.A.P. su cui ricade la responsabilità della correttezza, completezza e veridicità degli stessi;
- lo scrivente, pur avendo adottato le precauzioni per un'attenta valutazione dei dati, dei documenti e delle informazioni a disposizione e, pur avendo svolto l'incarico con diligenza, professionalità ed indipendenza di giudizio, non risponde della completezza, accuratezza, attendibilità e rappresentatività dei dati, dei documenti e delle informazioni prodotti e messi a disposizione dal Co.R.A.P.; resta ferma, quindi, la responsabilità del Co.R.A.P., dei suoi rappresentanti legali e procuratori, per qualsiasi errore od omissione concernente tali documenti, dati ed informazioni e per qualsiasi errore od omissione che

dovesse emergere in sede di valutazione a seguito del loro impiego nella presente Relazione;

- rispetto alle informazioni fornite dal Co.R.A.P. in merito al perimetro dei beni rientranti nel Ramo d'Azienda lo scrivente non ha effettuato alcun riscontro probatorio o verifica presso terzi compresi pubblici registri sui titoli di proprietà di tali beni, né sull'eventuale esistenza di diritti e gravami su di essi;
- la stima del canone è fondata sul presupposto che la durata dell'affitto del Ramo d'Azienda sia pari a cinque anni e che nel corso del terzo anno si realizzi il risultato economico previsionale indicato dal Co.R.A.P.;
- sebbene la stima del canone di affitto del ramo d'azienda "Servizi Aree Industriali" sia da considerarsi accurata e completa da un punto di vista sostanziale, nulla di quanto contenuto nella Relazione deve essere ritenuto una promessa o una rappresentazione dei risultati futuri del predetto Ramo d'Azienda;
- le conclusioni cui si è pervenuti sono basate sul complesso delle valutazioni contenute nella presente Relazione e, pertanto, nessuna parte della stessa può essere utilizzata disgiuntamente rispetto al documento nella sua interezza.

Lo scrivente fa altresì presente che nell'espletamento del presente incarico sono state riscontrate difficoltà derivanti:

- dalla ridotta portata informativa del sistema informativo aziendale del Co.R.A.P. discendente, in particolare ma non solamente, dalla mancata adozione da parte del Consorzio di un sistema di contabilità analitica-industriale;
- dalla riduzione della portata informativa della contabilità generale del Co.R.A.P. a seguito del passaggio alla fatturazione elettronica che non è stato accompagnato da un opportuno adeguamento della contabilità generale finalizzato a imputare costi e ricavi alle UOT che li hanno generati;
- dalla situazione di dissesto del Co.R.A.P. protrattasi per numerosi anni che ha causato, tra le altre cose, una progressiva alterazione delle dinamiche amministrative e contabili come la mancata fatturazione dei corrispettivi per servizi resi alle aziende insediate negli agglomerati industriali gestiti dal Co.R.A.P..

Inoltre, lo scrivente osserva che, in sede di costituzione del Co.R.A.P., con D.P.G.R. n. 115/2016 è stata stabilita la successione dell'Ente in tutti i rapporti attivi e passivi dei cinque ex consorzi ASI provinciali di Catanzaro, Cosenza, Crotone, Reggio Calabria e Vibo Valentia ed il conferimento, in favore dello stesso, di tutti i beni mobili, immobili, strumentali, con le inerenti risorse umane, finanziarie e patrimoniali, compresi i relativi rapporti giuridici attivi e passivi, anche processuali, dei consorzi accorpati.

Al momento dell'attribuzione al Co.R.A.P. dei beni detenuti dagli ex consorzi ASI, *"si è posto il problema sulla titolarità in capo ai Consorzi delle opere di infrastruttura dagli stessi realizzati, sia in proprio sia in qualità di concessionari di finanziamenti pubblici"*[2].

Gli ex consorzi ASI provinciali detenevano infatti un elevato numero di beni ed opere infrastrutturali acquisiti o costruiti nel corso del tempo avendo assunto la qualità di soggetti beneficiari di finanziamenti pubblici erogati dalla Cassa del Mezzogiorno, dall'Agenzia per la Promozione dello Sviluppo del Mezzogiorno, dalla Cassa Depositi e Presiti e dalla Regione Calabria nonché il ruolo di soggetti attuatori ed esecutori delle opere stesse. La mancanza di espliciti atti di trasferimento della proprietà di tali beni ed opere o degli atti di trasferimento della proprietà delle aree su cui tali beni ed opere sono stati realizzati, hanno dato origine ad incertezze circa la relativa titolarità giuridica in capo agli ex consorzi ASI.

Infine, lo scrivente ha preso atto che i bilanci degli ex consorzi ASI *"non sempre hanno rispecchiato l'effettiva consistenza patrimoniale e, conseguentemente tale incongruenza si è poi riversata nel bilancio dell'Ente che li ha accorpati (CORAP)"*[3]. Al fine di sanare tale carenza informativa fornita dal bilancio del Consorzio con riferimento alla relativa consistenza patrimoniale, *"l'Ente ha stabilito che:*

i) nell'ipotesi in cui i Consorzi abbiano sottoscritto atti convenzionali con la Cassa per il Mezzogiorno con l'Agenzia per la Promozione dello Sviluppo del Mezzogiorno e/o Regione Calabria mediante i quali abbiano assunto il ruolo di soggetti attuatori ed esecutori delle opere realizzate , e sussumendo che gli stessi

---

[2] Cfr. pag. 16 del bilancio di esercizio del Co.R.A.P. chiuso al 31 dicembre 2016 e pag. 18 del bilancio di esercizio del Co.R.A.P. chiuso al 31 dicembre 2017.

[3] Cfr. pag. 17 del bilancio di esercizio del Co.R.A.P. chiuso al 31 dicembre 2016 e pag. 19 del bilancio di esercizio del C.O.R.A.P. chiuso al 31 dicembre 2017.

siano stati anche beneficiari dei procedimenti espropriativi serventi la realizzazione degli interventi, i relativi valori potranno essere iscritti nel bilancio (del CO.R.A.P.) tra le immobilizzazioni materiali e, in contropartita, venga accesa una riserva INDISPONIBILE del "patrimonio netto" (utili portati a nuovo) in ossequio al principio contabile OIC 29, senza che ciò possa comportare un incremento del risultato economico;

ii) diversamente, nell'eventualità in cui le convenzioni contenessero clausole e/o prescrizioni che riconoscano la titolarità delle opere alla P.A., oppure qualora fossero stati sottoscritti atti d'obbligo che abbiano previsto un obbligo di retrocessione delle aree e delle opere in favore della Pubblica Amministrazione competente, non si potrà riconoscersene la titolarità in capo ai Consorzi, con ogni immediata riflessione contabile e fiscale;

iii) infine, nell'ipotesi in cui le convenzioni siano state sottoscritte con la Regione Calabria, tenuto conto che a seguito della riforma costituzionale (titolo V) alla stessa è stata attribuita potestà legislativa concorrente in materia di governo del territorio, e considerato che le opere realizzate dai Consorzi potrebbero essere dalla stessa rivendicate, in presenza dei presupposti indicati nei paragrafi che precedono, sembra opportuno che i valori delle opere debbano essere iscritti in bilancio tra i conti d'ordine"[4].

Ciò premesso e considerato, è opportuno sin da ora precisare che la ricognizione dei beni appartenenti al perimetro del Ramo d'Azienda è stata effettuata su base "inventariale" a causa della difficoltà ed a volte l'impossibilità di rintracciare uno specifico cespite nel registro dei beni ammortizzabili ovvero in appositi conti di contabilità generale[5]. Rileva altresì la circostanza che il Consorzio non dispone di un inventario dei beni così come previsto dalla normativa civilistica e che quindi lo stesso è stato ricostruito extra contabilmente sulla base della documentazione fornita dal Co.R.A.P. su richiesta dello scrivente.

---

[4] Cfr. pagine 17 e 18 del bilancio di esercizio del C.O.R.A.P. chiuso al 31 dicembre 2016 e pagina 19 del bilancio di esercizio del C.O.R.A.P. chiuso al 31 dicembre 2017.

[5] La criticità evidenziata deriva anche dal fatto che per molti beni è riportato in un unico conto contabile la somma dei relativi valori e non anche il dettaglio degli importi (costi di acquisto) riferibili ai singoli cespiti.

1.4 Modalità di svolgimento dell'incarico

Lo svolgimento dell'incarico che ha portato alla redazione della presente Relazione di stima è stato articolato nelle seguenti fasi:

- incontri in presenza ed in videoconferenza (tenuto conto anche della situazione emergenziale sanitaria diffusasi nell'intero periodo di svolgimento della presente Relazione) con il Commissario Liquidatore ed il personale apicale del Co.R.A.P. nonché i suoi consulenti tecnici e legali;
- scambio di comunicazioni, documenti, dati ed informazioni per via telematica (e-mail o condivisione in cloud) con il Commissario Liquidatore ed il personale apicale del Co.R.A.P.;
- analisi della documentazione, delle informazioni e dei dati resi disponibili dal Co.R.A.P. o acquisiti presso pubblici registri;
- descrizione del Co.R.A.P., della sua natura, dell'attività svolta e dello stato di crisi;
- descrizione del ramo d'azienda "Servizi Aree Industriali", individuazione dei beni ad esso pertinenti e dei risultati economici;
- descrizione delle metodologie di stima del canone di affitto di azienda/ramo d'azienda generalmente accettate dalla prassi professionale e dalla dottrina economico-aziendale;
- individuazione della specifica metodologia da impiegare ai fini della valutazione del canone d'affitto del Ramo d'Azienda;
- definizione dei parametri di riferimento necessari per l'applicazione della metodologia valutativa prescelta;
- applicazione della metodologia di valutazione prescelta e stima del canone di affitto del Ramo d'Azienda.

*_*_*

Tanto premesso, nel prosieguo della presente Relazione viene dapprima descritto il Consorzio (cap. 2); viene descritto il ramo d'azienda "Servizi Aree Industriali" in termini di beni e contratti rientranti nel relativo perimetro (cap. 3); vengono illustrate le principali metodologie di stima del canone di affitto di azienda/ramo d'azienda (cap. 4); viene indicata la scelta della

metodologia valutativa e stimato il canone del ramo d'azienda "Servizi Aree Industriali" (cap. 5); infine, vengono rese alcune considerazioni conclusive (cap. 6).

2 Descrizione del Co.R.A.P.

2.1 Natura giuridica ed attività del Consorzio

Il Co.R.A.P., ente pubblico economico strumentale della Regione Calabria, è stato istituito a seguito della L.R. n. 24/2013 "Riordino enti, aziende regionali, fondazioni, agenzie regionali, società e consorzi comunque denominati, con esclusione del settore sanità", provvedimento con cui la Regione Calabria ha inteso avviare un processo di riordino e di semplificazione del sistema degli enti pubblici regionali con lo scopo di ottenere una maggiore efficienza del sistema amministrativo e di garantire lo svolgimento delle funzioni amministrative secondo i criteri di razionalizzazione, efficienza, efficacia ed economicità.

Il Consorzio è stato formalmente costituito con D.P.G.R. n. 115 del 29 giugno 2016, provvedimento che ha determinato l'accorpamento nel Consorzio ASI di Catanzaro dei quattro consorzi ASI provinciali di Cosenza, Crotone, Reggio Calabria e Vibo Valentia.

A partire dalla data di entrata in vigore della menzionata L.R. n. 24/2013, l'esercizio delle funzioni assegnate dalla L.R. n. 38/2001 ai cinque ex consorzi ASI provinciali è stato attribuito al Co.R.A.P., il quale opera come soggetto avente attività di pubblico rilievo ed organismo intermedio della Regione Calabria. Obiettivo primario del Consorzio è quello di promuovere, all'interno di tutto il territorio regionale di competenza, le condizioni per lo sviluppo delle attività produttive nei settori dell'industria e dei servizi allo scopo di favorire il sorgere di nuove iniziative imprenditoriali e di implementare e sviluppare le attività esistenti nell'ambito dei propri agglomerati industriali.

Ai sensi dell'art. 5, comma 3, della L.R. 24/2013, l'Ente è articolato in unità operative territoriali ubicate nelle città di Lamezia Terme, Reggio Calabria, Cosenza, Crotone e Vibo Valentia, a cui è demandato lo svolgimento delle attività gestionali, amministrative e di sviluppo degli agglomerati industriali di rispettiva pertinenza.

In sede di costituzione del Co.R.A.P., con D.P.G.R. n. 115/2016, è stata stabilita la successione dell'Ente in tutti i rapporti attivi e passivi dei cinque ex consorzi ASI provinciali ed il conferimento, in favore dello stesso, di tutti i beni mobili, immobili, strumentali, con le

inerenti risorse umane, finanziarie e patrimoniali, compresi i relativi rapporti giuridici attivi e passivi, anche processuali, dei consorzi accorpati.

Con riferimento all'attività caratteristica dell'Ente, al Consorzio sono affidati dalla legge le funzioni di sviluppo e valorizzazione delle aree produttive industriali della Regione Calabria principalmente finalizzate all'insediamento di attività imprenditoriali. Nello specifico, le attività istituzionali demandate al Co.R.A.P. dall'art. 12 della L.R. n. 38/2001 riguardano:

a) la redazione, in conformità alle indicazioni del Piano regionale di sviluppo, dei piani regolatori delle aree e dei nuclei di sviluppo industriale;

b) gli studi, a progetti e le iniziative per promuovere lo sviluppo produttivo nelle zone di intervento;

c) la ricerca tecnologica, progettazione, sperimentazione, acquisizione di conoscenze e prestazione di assistenza tecnica, organizzativa e di mercato connessa al progresso ed al rinnovamento tecnologico, nonché alla promozione di attività di consulenza e di assistenza, con particolare riguardo al reperimento, alla diffusione e all'applicazione di innovazioni tecnologiche;

d) la promozione di attività di consulenza e assistenza per la nascita di nuove iniziative imprenditoriali e per il loro consolidamento;

e) l'assunzione, sulla base di apposite convenzioni con la Regione e gli enti locali, di iniziative per favorire l'orientamento e la formazione professionale dei lavoratori, dei quadri direttivi ed intermedi e dei giovani imprenditori, ivi comprese le iniziative finalizzate all'introduzione di nuove tecnologie e metodi per il miglioramento della qualità;

f) la promozione di patti territoriali e contratti d'area;

g) l'acquisizione e la progettazione di aree attrezzate per insediamenti produttivi, ivi compresa l'azione promozionale per l'insediamento di attività produttive in dette aree, alla progettazione e alla realizzazione delle opere di urbanizzazione e dei servizi, nonché all'attrezzatura degli spazi pubblici destinati ad attività collettive. La gestione delle opere di urbanizzazione, delle infrastrutture e dei servizi può essere attuata anche avvalendosi di cooperative, Consorzi di gestione e società a capitale misto;

h) la vendita, all'assegnazione e alla concessione alle imprese di lotti in aree attrezzate. A tal fine, il Comitato Direttivo dei Consorzi con proprio atto individua le aree ed i criteri per l'assegnazione;

i) la costruzione in aree attrezzate di fabbricati, impianti, laboratori per attività industriali e artigianali, commerciali all'ingrosso ed al minuto, depositi e magazzini;

l) la vendita, la locazione e la locazione finanziaria alle imprese di fabbricati e impianti in aree attrezzate;

m) la realizzazione e gestione di aree produttive, artigianali, commerciali all'ingrosso ed al minuto o destinate a centri, e servizi commerciali. Tali aree possono essere individuate anche dagli strumenti urbanistici comunali;

n) l'assunzione e promozione dell'erogazione di servizi per favorire l'insediamento e lo sviluppo delle attività produttive, anche attraverso la cessione di aree per l'insediamento di aziende di servizio convenzionate con i Consorzi;

o) l'esercizio delle attività previste dall'articolo 63 della legge 23 dicembre 1998, n. 448;

p) la costruzione e gestione di impianti di depurazione degli scarichi degli insediamenti produttivi, salvo quanto previsto dalla legge regionale n. 10/1997;

q) la realizzazione e alla gestione di impianti tecnologici per la distribuzione di gas metano e per la realizzazione e la gestione di altri impianti a rete;

r) il recupero degli immobili industriali preesistenti per la loro destinazione a fini produttivi e all'attuazione di programmi di reindustrializzazione;

s) la prosecuzione della gestione in atto degli impianti di acquedotto, fognatura e depurazione fino al momento del loro trasferimento al gestore del servizio idrico integrato ai sensi della legge regionale 3 ottobre 1997, n. 10;

t) la riscossione delle tariffe e dei contributi per l'utilizzazione da parte di terzi di opere e servizi realizzati o gestiti dai Consorzi;

u) la promozione della costituzione ovvero la partecipazione in società consortili di cui all'articolo 27 della legge 5 ottobre 1991, n. 317;

v) l'assunzione di ogni altra iniziativa idonea al raggiungimento dei fini istituzionali, anche mediante la promozione di società e di Consorzi di gestione a capitale misto.

In aggiunta alle predette funzioni demandate al Consorzio dalla legge, il Co.R.A.P. svolge ulteriori attività tra le quali assume particolare rilievo la cessione a titolo oneroso dell'energia elettrica prodotta dalla centrale mini-idroelettrica ubicata a Vibo Valentia e da un impianto fotovoltaico sito in Lamezia Terme.

2.2 La crisi e la messa in liquidazione coatta amministrativa dell'Ente

Sin a partire dall'anno in cui l'Ente è stato costituito ed è divenuto operativo, il risultato economico generato dall'attività caratteristica ha mostrato una situazione di squilibrio tra i ricavi ed i costi di gestione e tra mezzi propri e mezzi finanziari di terzi.

I primi bilanci d'esercizio approvati con decreti dei commissari straordinari del Co.R.A.P., concernenti le annualità 2016 e 2017, hanno registrato perdite rispettivamente pari ad euro 26.606.447 ed euro 3.170.137.

La perdita maturata nell'esercizio 2016 ha determinato la completa erosione delle riserve disponibili e dell'intero capitale sociale (fondo consortile) dell'Ente, pur presentando lo stesso Consorzio un patrimonio netto non negativo per effetto delle riserve indisponibili presenti in bilancio ma non utilizzabili per la copertura delle perdite (l'origine di tali riserve è stata già spiegata nei precedenti paragrafi).

Lo squilibrio tra ricavi e costi manifestatosi nel corso dei primi due anni di attività dell'Ente è riscontrabile anche con riferimento all'esercizio 2018 di cui è stata redatta una bozza di progetto di bilancio, ad oggi ancora non approvata, e da cui emerge un'ulteriore perdita economica pari ad euro 3.613.576.

Per maggiore chiarezza espositiva, nella tabella che segue si riportano sinteticamente i dati riassuntivi del conto economico del Co.R.A.P. così come rinvenibili nei bilanci di esercizio approvati per gli anni 2016 e 2017 e nella bozza del progetto di bilancio relativa all'esercizio 2018.

CONTO ECONOMICO C.O.R.A.P. *(valori in €)*	Bilancio esercizio 2016	Bilancio esercizio 2017	Bozza progetto di bilancio 2018
A) Valore della produzione	14.606.625	11.341.201	11.944.931
B) Costi della produzione	41.182.268	14.313.885	15.461.124
Differenza tra valore e costi della produzione (A-B)	**(26.575.643)**	**(2.972.684)**	**(3.516.193)**
C) Proventi ed oneri finanziari	(30.803)	(197.453)	(97.383)
D) Rettifica di valore delle att.tà e pass.tà fin.	-	-	-
Utile (perdita) di esercizio (A-B+-C+-D)	**(26.606.446)**	**(3.170.137)**	**(3.613.576)**

La situazione di squilibrio reddituale insieme al perdurare delle disfunzioni a livello operativo, amministrativo ed organizzativo hanno contribuito a determinare l'aggravarsi della crisi di liquidità e di tensione finanziaria. Sopravvenute tali circostanze, l'Ente non è più risultato in grado di svolgere compiutamente le proprie funzioni di amministrazione, gestione e sviluppo degli agglomerati industriali regionali, di garantire l'erogazione dei servizi alle aziende ivi insediate nonché di adempiere regolarmente alle proprie obbligazioni.

Il Consorzio ha registrato un progressivo incremento della propria esposizione debitoria (passata da euro 78.940.489 al termine dell'esercizio 2016 ad euro 90.356.869 al termine dell'esercizio 2018) e delle azioni legali promosse nei propri confronti. Per maggiore chiarezza espositiva, nella tabella che segue si riportano sinteticamente i dati riassuntivi dello stato patrimoniale del Consorzio così come rinvenibili nei bilanci di esercizio approvati per gli anni 2016 e 2017 e nella bozza del progetto di bilancio relativa all'anno 2018.

STATO PATRIMONIALE C.O.R.A.P. *(valori in €)*	Bilancio esercizio 2016	Bilancio esercizio 2017	Bozza progetto di bilancio 2018
A) Crediti verso soci per versamenti docuti	65.446	30.764	30.566
B) Immobilizzazioni	413.667.498	413.307.828	411.565.052
C) Attivo circolante	55.339.764	57.742.436	61.426.703
D) Ratei e risconti attivi	78.532	45.138	29.638
Totale attivo	**469.151.240**	**471.126.166**	**473.051.959**
A) Patrimonio netto	362.079.250	359.580.035	355.966.460
B) Fondi per rischi ed oneri	22.269.048	22.277.646	21.953.073
c) Trattamento di fine rapporto	4.043.538	4.275.803	4.250.031
D) Debiti	78.940.489	83.842.345	90.356.869
E) Ratei e risconti passivi	1.818.915	1.150.337	525.526
Totale passivo	**469.151.240**	**471.126.166**	**473.051.959**

Con riferimento all'esercizio 2019, come ricordato in premessa, il documento contabile da cui può evincersi la situazione economica, finanziari e patrimoniale dell'Ente è rappresentato da un bilancio contabile di verifica provvisorio. Da questo bilancio contabile è possibile constatare il perdurare del dissesto dell'Ente e dei suoi squilibri economici, patrimoniali e finanziari che hanno condotto all'assoggettamento dello stesso alla procedura di liquidazione coatta amministrativa a cui è demandato il compito della formazione dello stato passivo. A tal riguardo, alla data di redazione della presente Relazione lo Stato passivo esecutivo ammonta ad Euro 52.029.431,87, di cui Euro 15.154.302,25 ammessi in privilegio ed Euro 36.875.129,62 ammessi in chirografo. I crediti ammessi con riserva, inclusi nella complessiva

somma di Euro 52.029.431,87, ammontano ad Euro 7.488.597,68. Inoltre, risultano pervenute opposizioni per Euro 53.074.376,01.

Le condizioni di criticità economiche, finanziarie e patrimoniali mostrate dall'Ente sono state altresì evidenziate dal revisore unico nelle relazioni ai bilanci 2016 e 2017.

In entrambe le relazioni ai bilanci, il revisore unico concludeva esprimendo parere non favorevole alla relativa approvazione.

Stante la perdurante situazioni di crisi economico-finanziaria ed il mancato intervento di risanamento patrimoniale e di ripristino del fondo consortile dell'Ente, con deliberazione della Giunta Regionale della Calabria n. 610 del 20 dicembre 2019 e successivo Decreto del Presidente della Regione Calabria n. 344 del 23 dicembre 2019, è stata disposta la liquidazione coatta amministrativa del Co.R.A.P., nominato il Commissario Liquidatore ed autorizzata, salvo proroghe, la prosecuzione temporanea dell'attività per un periodo di 12 mesi.

2.3 Struttura organizzativa ed attività svolte

La struttura organizzativa del CO.R.A.P., definita ed approvata con D.G.R. n. 407/2016, prevede l'articolazione dell'ente in tre macroaree, Area amministrativa, Area tecnica, Area legale nelle quali, alla data di redazione della presente Relazione, sono impiegati complessivamente n. 89 dipendenti non dirigenti e n. 2 dirigenti in servizio.

L'Area amministrativa consta di 31 dipendenti e si suddivide al suo interno nelle seguenti sub aree:

- Affari Generali, Contabilità, Economato e Controllo di gestione;
- Personale, Sicurezza e Sistema informativo.

L'Area tecnica impiega complessivamente n. 49 dipendenti ed è articolata nelle seguenti sub aree:

- Programmazione, Progettazione e Gestione reti;
- Progettazione e Gestione area Gioia Tauro;
- Impianti depurazione Vibo Valentia;
- Impianto depurazione Crotone.

L'area legale è oggi composta da n. 11 dipendenti.

Alla data della presente relazione il CO.R.A.P., in esercizio provvisorio secondo quanto previsto dall'art. 104 della L.F. e dall'art. 6 bis della L.R. 24/2013, svolge le seguenti attività:

1) vendita lotti terreni;
2) servizi rivolti alle imprese insediate negli agglomerati industriali;
3) locazione e concessione di fabbricati, immobili e terreni;
4) vendita di energia elettrica;
5) servizi depurazione di acque;
6) trattamento delle acque di falda (TAF)
7) vendita acqua industriale;
8) analisi reflui.

1) Vendita lotti terreni

Il Consorzio si occupa dell'acquisizione e della progettazione di aree attrezzate per gli insediamenti produttivi nonché della realizzazione di opere di urbanizzazione. Il Co.R.A.P. detiene una serie di lotti industriali urbanizzati che sottopone alla vendita con la finalità di insediarvi nuove attività produttive.

2) Servizi rivolti alle imprese insediate negli agglomerati industriali

Conformemente al disposto dell'art. 24, comma 1, della L.R. n. 38/2001, sono affidate all'Ente la manutenzione e l' esercizio delle opere di urbanizzazione, delle infrastrutture e degli allacci a servizio delle attività produttive e da realizzare nell'ambito del territorio di competenza e dei suoi accessi. Al Co.R.A.P. sono demandate specifiche funzioni di pubblica utilità concernenti l'erogazione di servizi a beneficio delle aziende insediate negli agglomerati industriali e finalizzate alla promozione delle condizioni per lo sviluppo delle attività produttive nel territorio della Regione Calabria. Tutte le imprese insediate, sono tenute, ai sensi dell'art. 11, comma 2, del D.L. 23/06/1995 n. 244 convertito in Legge n. 341 del 08/08/1995 a versare al Consorzio corrispettivi per i servizi di manutenzione delle opere e per la gestione degli impianti degli agglomerati industriali.

3) Locazione e concessione di fabbricati, immobili e terreni

Tale attività concerne principalmente la locazione di fabbricati, nella maggior parte dei casi trattasi di opifici industriali, alle aziende insediate nei vari agglomerati industriali nonché la locazione di immobili adibiti ad uso ufficio e la concessione di terreni.

4) Vendita di energia

Il Co.R.A.P. detiene la gestione diretta della centrale mini-idroelettrica sita in località Iclea nella frazione di Porto Salvo (VV). L'Ente cede a titolo oneroso a G.S.E. S.p.A. l'energia elettrica prodotta principalmente da detto impianto nonché l'energia elettrica prodotta da un impianto fotovoltaico ubicato presso la sede degli uffici di Lamezia Terme (CZ).

5) Servizio depurazione acque

Il Consorzio, sia direttamente sia in outsourcing attraverso terze società, effettua il servizio di depurazione di acque attraverso la conduzione di appositi impianti ricadenti negli agglomerati industriali di Vibo Valentia, Lamezia Terme, Crotone, Reggio Calabria e Cosenza. I servizi in parola concernono principalmente il trattamento di rifiuti liquidi non pericolosi nonché delle acque.

6) Trattamento delle acque di falda (TAF)

Il CO.R.A.P., in R.T.I. con la società Cogei S.r.l., svolge nel compendio depurativo di Passovecchio (KR) il servizio di trattamento delle acque di falda per conto della committente ENI Rewind S.p.A..

7) Vendita acqua industriale

Al Consorzio competono le attività di accumulo e distribuzione di acqua potabile ed industriale negli agglomerati industriali.

8) Analisi dei reflui

Tra i servizi resi dal consorzio rientra l'analisi dei reflui svolta nell'agglomerato industriale di Vibo Valentia.

Le attività sopra descritte rappresentano per il CO.R.A.P. non sono da considerarsi come dei rami aziendali o aree strategiche di affari, piuttosto delle linee di business alcune delle quali inter-funzionali a cui imputare i corrispondenti ricavi caratteristici.
I servizi sopracitati vengono svolti, in tutto o in parte, nell'ambito di vaste aree territoriali.
Si ricorda, infatti, che ai sensi dell'art. 5, comma 3, della L.R. 24/2013, l'Ente è articolato in unità operative territoriali ubicate (UOT) nelle città di Lamezia Terme, Reggio Calabria, Cosenza, Crotone e Vibo Valentia, a cui è demandato lo svolgimento delle attività gestionali, amministrative e di sviluppo degli agglomerati industriali di rispettiva pertinenza.
Nel successivo paragrafo, pertanto, si illustrano le principali attività svolte nell'ambito di ciascun agglomerato industriale.

2.4 Gli agglomerati industriali

Le funzioni attribuite all'Ente vengono espletate nell'ambito di 16 agglomerati industriali, ubicati all'interno di tutto il territorio della Regione Calabria, della cui gestione il Consorzio è responsabile:

- n. 4 agglomerati industriali siti nell'unità territoriale di Reggio Calabria (denominati "Gioia Tauro – Rosarno – San Ferdinando", "Reggio Calabria – Campo Calabro – Villa S. Giovanni", "Reggio Calabria - San Gregorio/San Leo" e "Montebello Ionico/Saline Ioniche");
- n. 2 agglomerati industriali siti nell'unità territoriale di Vibo Valentia (denominati "Porto Salvo" ed "Aeroporto");
- n. 1 agglomerato industriale sito nell'unità territoriale di Catanzaro (denominato "Lamezia Terme");
- n. 1 agglomerato industriale sito nell'unità territoriale di Crotone (denominato "Crotone");

- n. 8 agglomerati industriali siti nell'unità territoriale di Cosenza (denominati "Bisignano", "Cammarata di Castrovillari", "Follone di S. Marco Argentano", "Montalto Uffugo", "Piano Lago di Mangone e Figline Vegliaturo", "Sant'Irene di Corigliano – Rossano area urbana di Rossano", "Schiavonea di Corigliano – Rossano, area urbana di Corigliano" e "Rocca Imperiale".

Di seguito si fornisce una rappresentazione su mappa geografica della collocazione dei citati agglomerati.

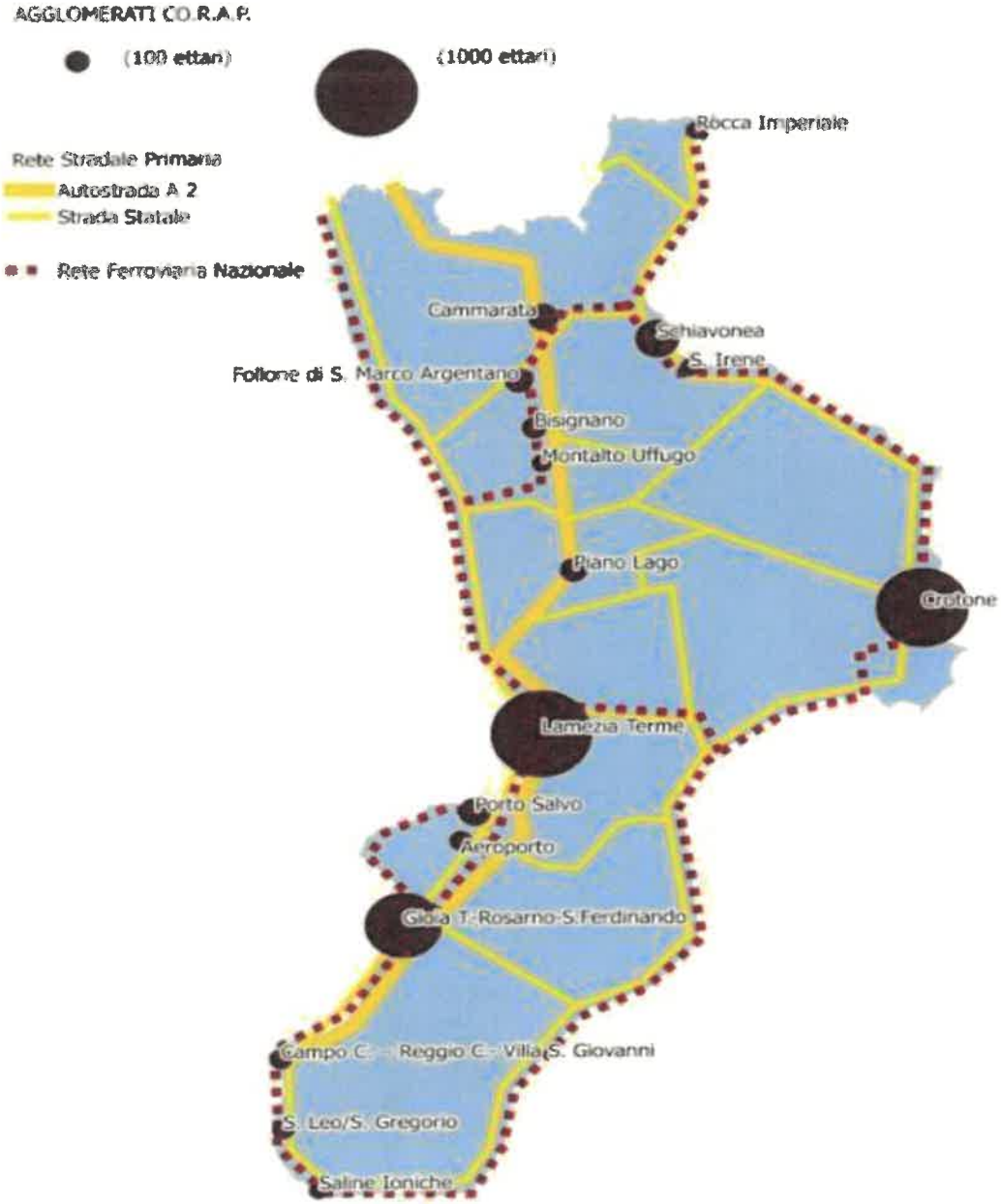

Nelle pagine seguenti, vengono forniti maggiori dettagli sulla distribuzione nel territorio dei diversi agglomerati industriali con indicazione dell'estensione territoriale e delle assegnazioni alle aziende insediate.

2.4.1 Unità Territoriale di Reggio Calabria

Agglomerato industriale di Gioia Tauro – Rosarno – San Ferdinando

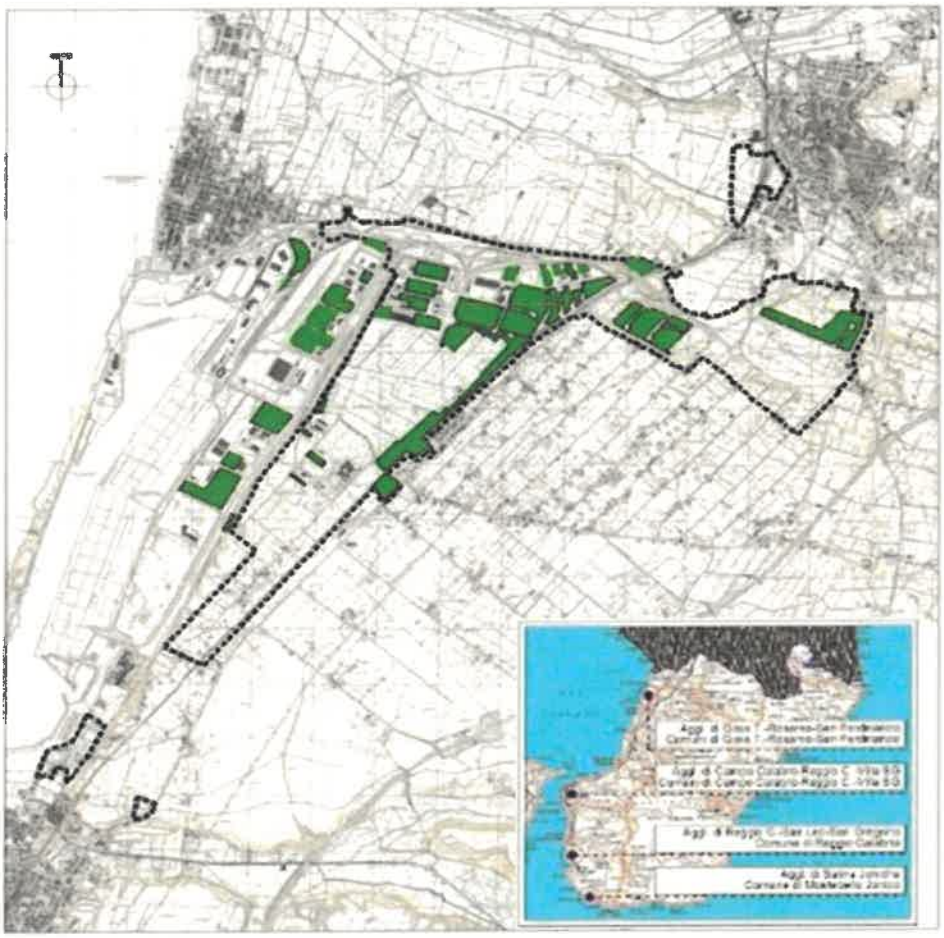

L'Agglomerato industriale di Gioia Tauro – Rosarno – San Ferdinando è ubicato nella piana di Gioia Tauro, interessa i Comuni di Gioia Tauro, Rosarno e San Ferdinando e dista 0,5 Km dalla città di Gioia Tauro, 2 Km dalla città di Rosarno, 0,5 Km dalla città di San Ferdinando e 56 Km dalla città di Reggio Calabria. Ha una superficie totale di 7.000 ha.

L'elenco dei lotti assegnati nell'agglomerato in oggetto, aggiornato alla data del 24 novembre 2020, è contenuto nell'Allegato 12 (documento predisposto dal Co.R.A.P.).

Agglomerato industriale di Reggio Calabria – Campo Calabro – Villa S. Giovanni

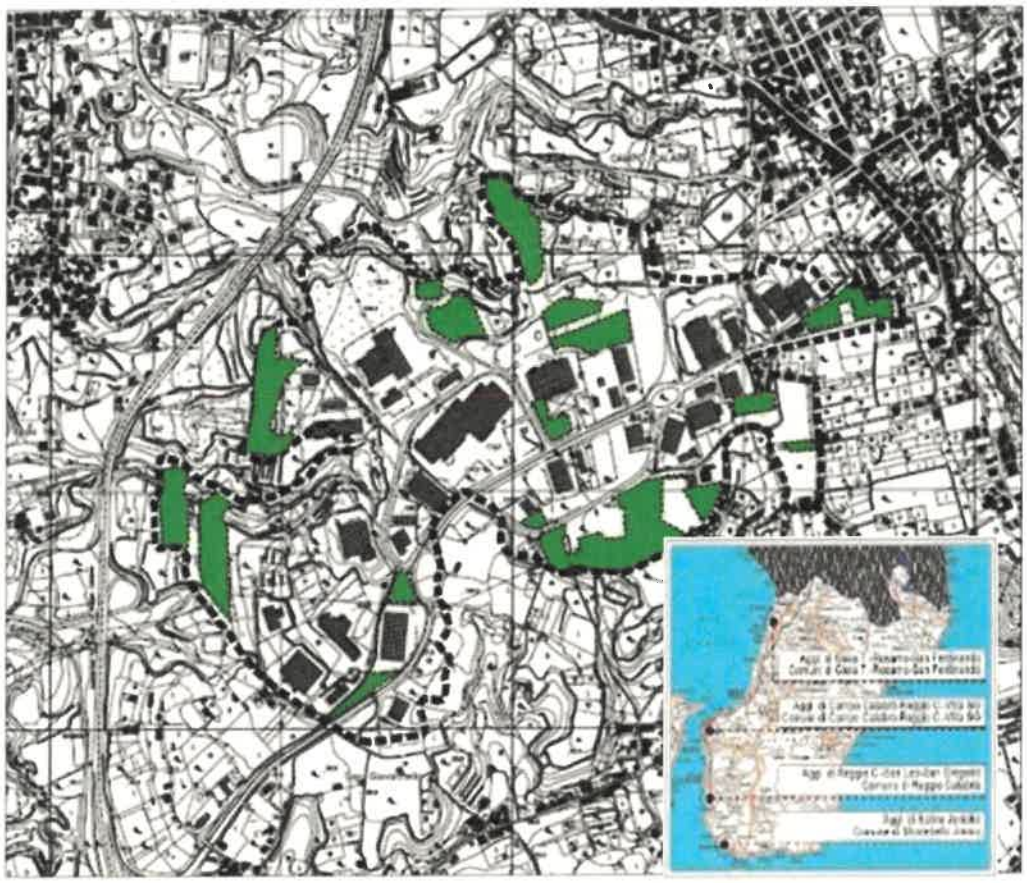

L'agglomerato industriale di Campo Calabro – Reggio Calabria – Villa San Giovanni è ubicato a 18 Km dalla città di Reggio Calabria, interessa i Comuni di Campo Calabro, Reggio Calabria e Villa San Giovanni e dista 1 Km da Campo Calabro e 4 Km dalla città di Villa San Giovanni. Ha una superficie totale di 87 ha.

L'elenco dei lotti assegnati nell'agglomerato in oggetto, aggiornato alla data del 24 novembre 2020, è contenuto nell'Allegato 12.

Agglomerato industriale di Reggio Calabria – San Gregorio / San Leo

L'Agglomerato industriale di Reggio Calabria – San Gregorio – San Leo è ubicato dentro i confini urbani del Comune di Reggio Calabria, comprende gli insediamenti produttivi aventi la seguente denominazione: Gebbione (ha 8,3), San Gregorio-San Leo (ha 46,4) e dista circa 6 Km dal centro città. Ha una superficie totale di 55 ha.

L'elenco dei lotti assegnati nell'agglomerato in oggetto, aggiornato alla data del 24 novembre 2020, è contenuto nell'Allegato 12.

Agglomerato industriale di Montebello Ionico/Saline Ioniche

L'Agglomerato industriale di Saline Joniche è ubicato nella fascia costiera di Saline Joniche nel Comune di Montebello Jonico e dista circa 24 Km dalla città di Reggio Calabria. Ha una superficie totale di 239 ha.

L'elenco dei lotti assegnati nell'agglomerato in oggetto, aggiornato alla data del 24 novembre 2020, è contenuto nell'Allegato 12.

2.4.2 Unità Territoriale di Vibo Valentia

Agglomerato industriale località Aeroporto

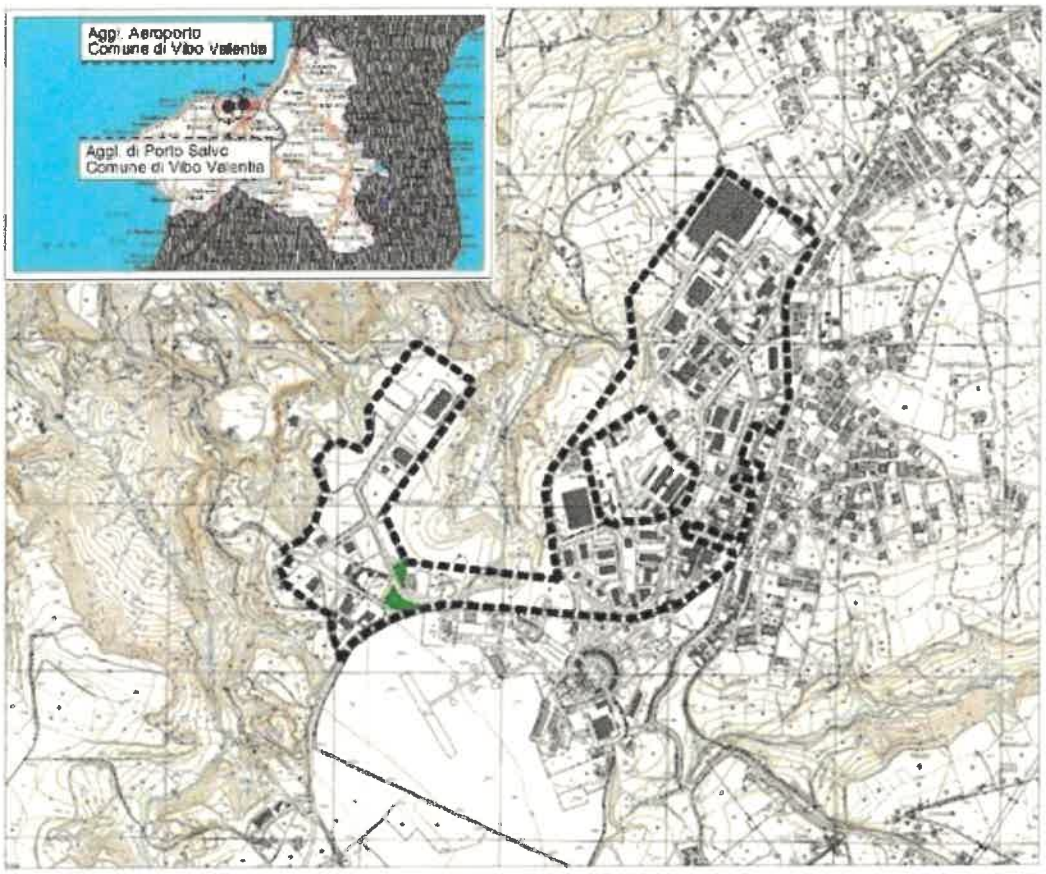

L'Agglomerato industriale Aeroporto è ubicato nel Comune di Vibo Valentia e comprende gli insediamenti prossimi all'area urbana in direzione sud. Ha una superficie totale di 91 ha.

L'elenco dei lotti assegnati nell'agglomerato in oggetto, aggiornato alla data del 24 novembre 2020, è contenuto nell'Allegato 12.

Agglomerato industriale località Porto Salvo

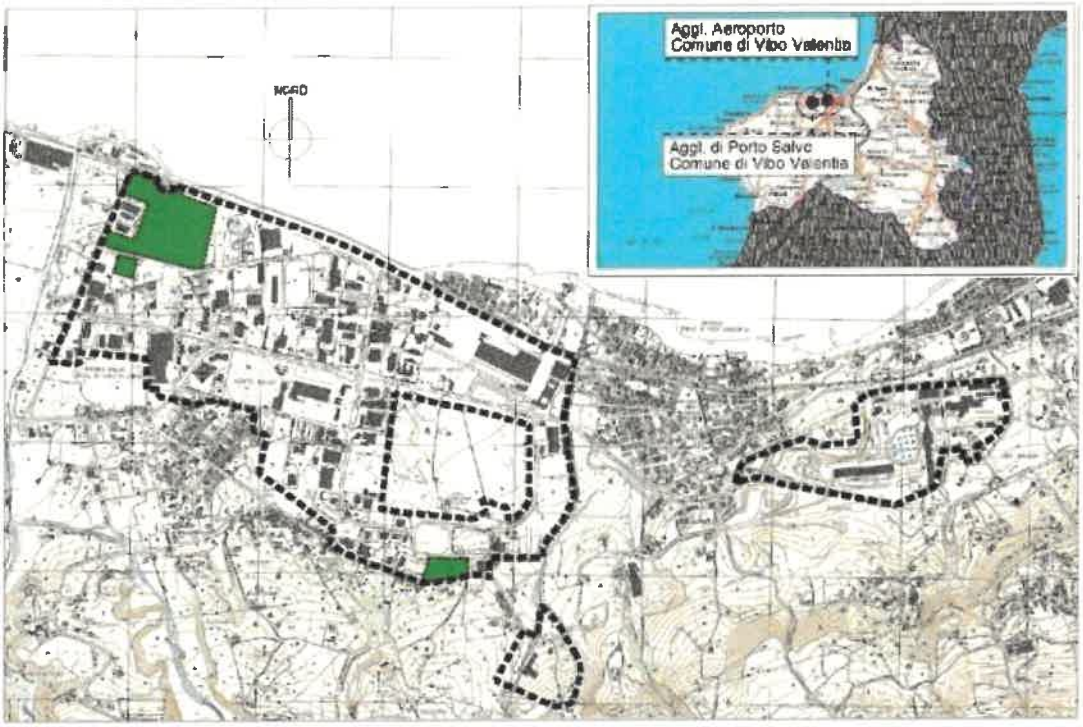

L'Agglomerato industriale Porto Salvo è ubicato dentro i confini urbani del Comune di Vibo Valentia e comprende gli insediamenti produttivi posti nella frazione Marina e Porto Salvo. Ha una superficie totale di 230 ha.

L'agglomerato è servito da un impianto di depurazione ubicato nella Zona Industriale di Porto Salvo (VV) che tratta liquami sia di tipo industriale che civile per circa 50.000 ab. equiv..

In località Iclea, della frazione di Porto Salvo, è altresì presente una centrale mini-idroelettrica.

L'elenco dei lotti assegnati nell'agglomerato in oggetto, aggiornato alla data del 24 novembre 2020, è contenuto nell'Allegato 12.

2.4.3 Unità Territoriale di Catanzaro

Agglomerato industriale di Lamezia Terme

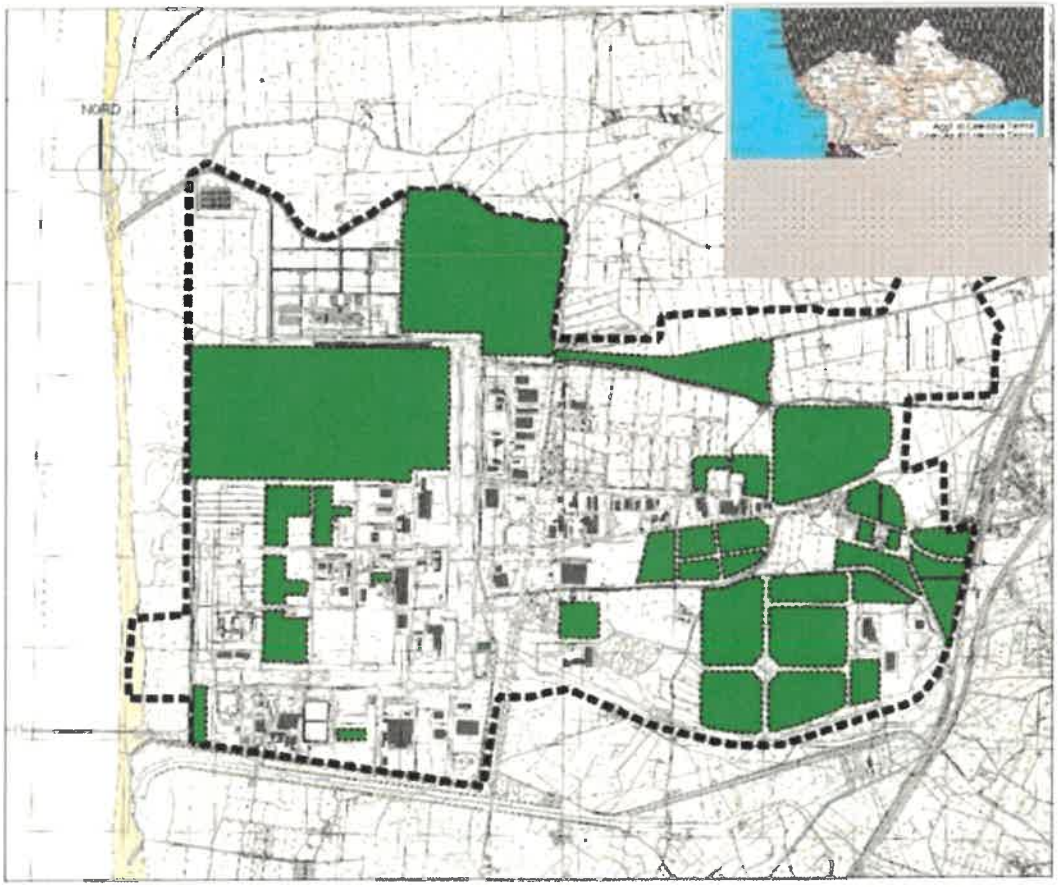

L'Agglomerato industriale di Lamezia Terme, denominato "Area Industriale "Papa Benedetto XVI", è ubicato in contrada San Pietro Lametino nel Comune di Lamezia Terme e dista circa 40 km dalla città di Catanzaro. Ha una superficie totale di circa 1.000 ha.

Nell'agglomerato è presente una piattaforma depurativa attualmente affidata al concessionario DECA che tratta, oltre alle acque dell'agglomerato industriale, anche quelle dei Comuni di Lamezia Terme, Filadelfia, Curinga, Gizzeria e Falerna.

L'elenco dei lotti assegnati nell'agglomerato in oggetto, aggiornato alla data del 24 novembre 2020, è contenuto nell'Allegato 12.

2.4.4 Unità Territoriale di Crotone

Agglomerato industriale di Crotone

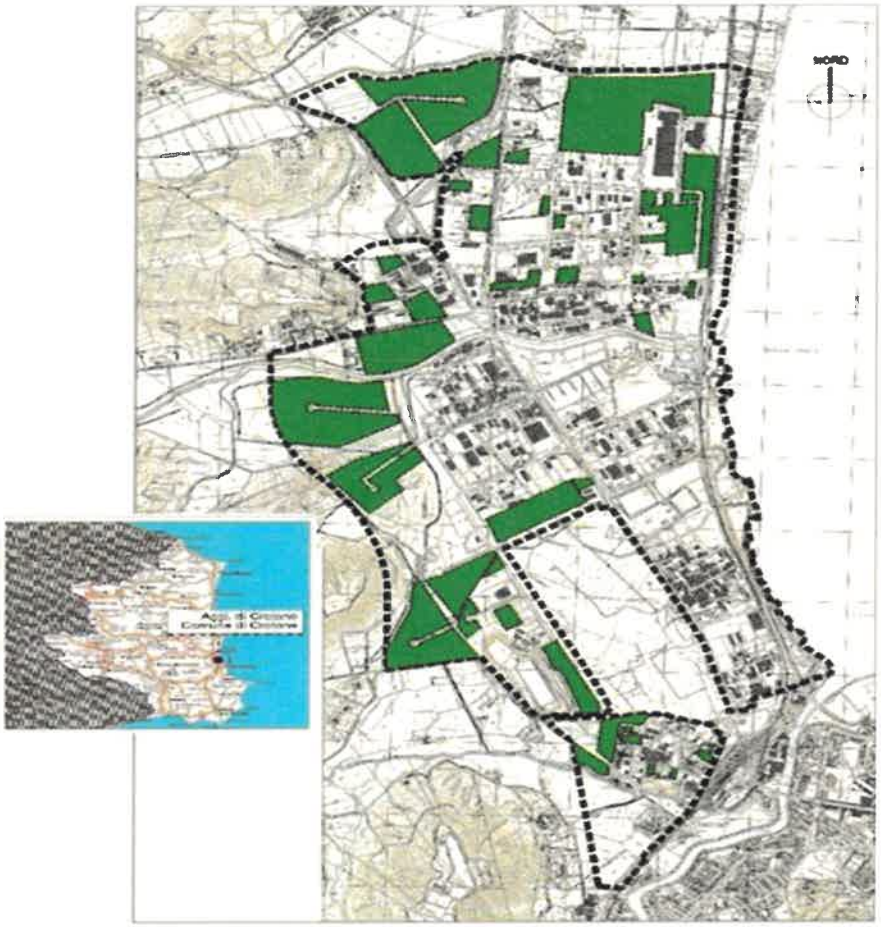

L'Agglomerato industriale di Crotone è ubicato a nord del centro abitato della città di Crotone lungo la fascia costiera del Mar Ionio ed è composto da due aree separate dal torrente Passovecchio. Ha una superficie totale di 900 ha.

Nell'agglomerato è presente una piattaforma depurativa sita in località Passovecchio, attiva fin dal 1985, gestita attualmente dalla società Cogei S.r.l., che tratta i liquami della zona industriale e di quota parte dell'abitato di Crotone ed i liquami della bonifica delle acque di falda. La gestione delle attività di bonifica delle acque di falda, effettuate in un'apposita sezione della piattaforma depurativa, è gestita da un RTI formato dal CO.R.A.P. e Cogei S.r.l..

Annessa alla piattaforma depurativa vi è una discarica, in esercizio fino ai primi anni 2000 ed utilizzata per lo smaltimento dei fanghi prodotti dalla piattaforma depurativa. Tale discarica è in fase di chiusura avendo raggiunto le capacità autorizzate dalla Regione Calabria.

L'elenco dei lotti assegnati nell'agglomerato in oggetto, aggiornato alla data del 24 novembre 2020, è contenuto nell'Allegato 12.

2.4.5 Unità Territoriale di Cosenza

Agglomerato industriale di Piano Lago

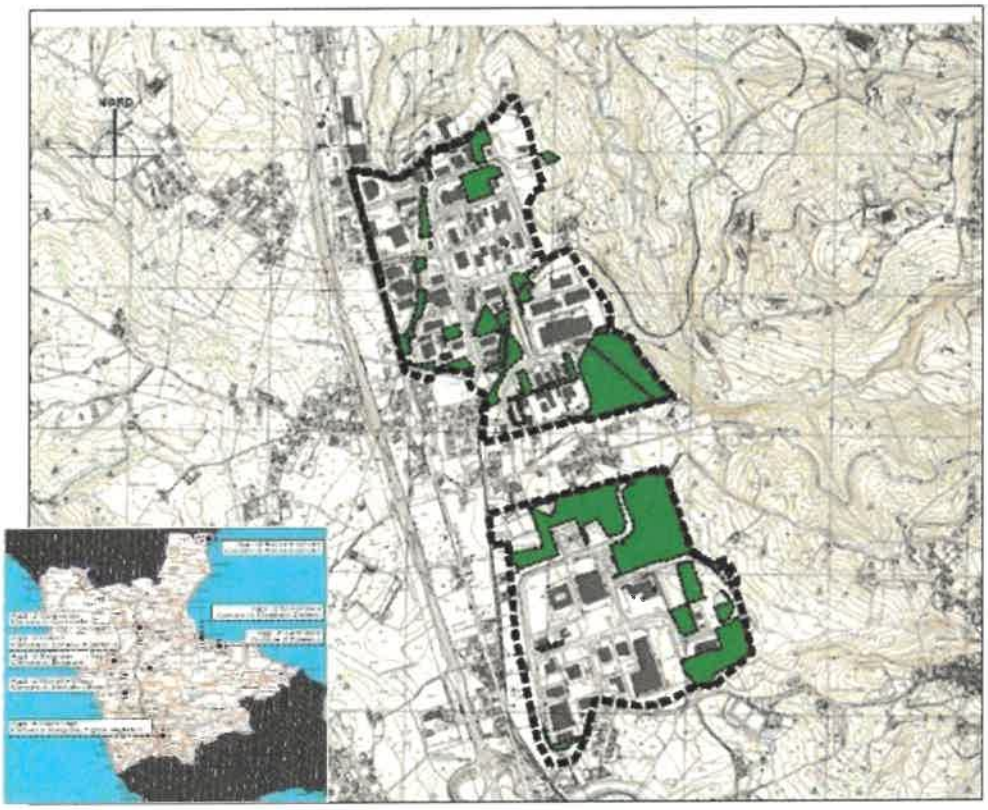

L'Agglomerato industriale di Piano Lago è ubicato in contrada Piano Lago nel Comune di Mangone e Figline Vegliaturo. Dista circa 15 Km dalla città di Cosenza. Ha una superficie totale di 84 ha.

L'agglomerato è servito da una piattaforma depurativa alla quale viene affidata la depurazione delle acque di parte dell'abitato del comune di Mangone.

L'elenco dei lotti assegnati nell'agglomerato in oggetto, aggiornato alla data del 24 novembre 2020, è contenuto nell'Allegato 12.

Agglomerato industriale del Follone

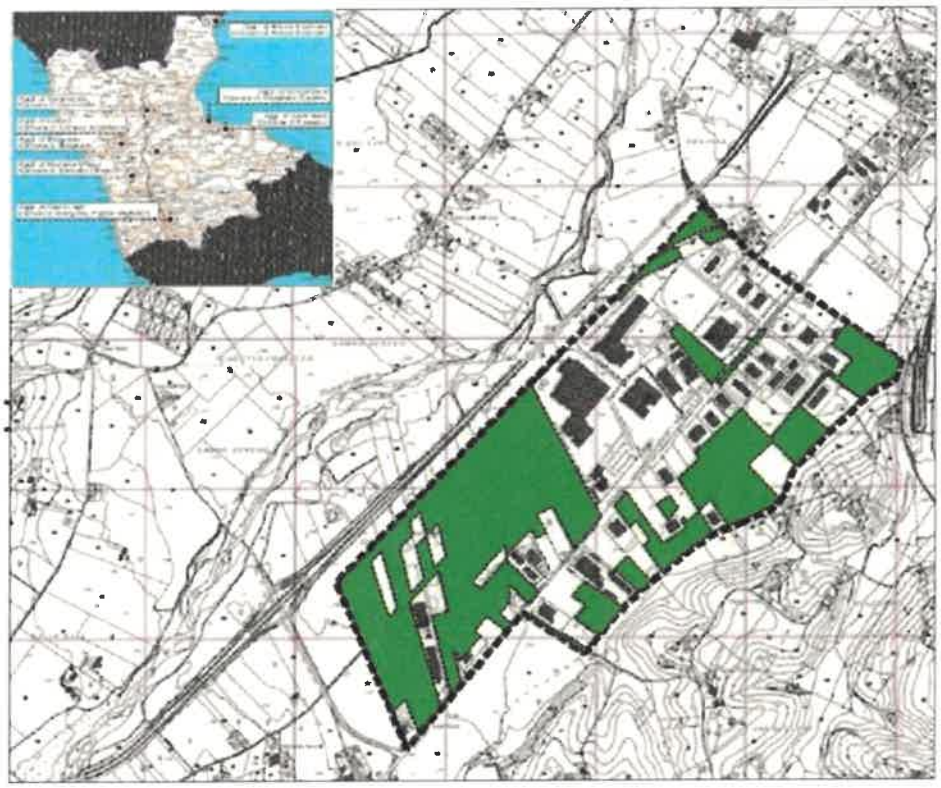

L'Agglomerato industriale del Follone è ubicato in contrada Cimino nel Comune di San Marco Argentano e dista 50 Km dalla città di Cosenza e 6 Km dal Comune di San Marco Argentano. Ha una superficie totale di 115 ha.

L'elenco dei lotti assegnati nell'agglomerato in oggetto, aggiornato alla data del 24 novembre 2020, è contenuto nell'Allegato 12.

Agglomerato industriale di Bisignano

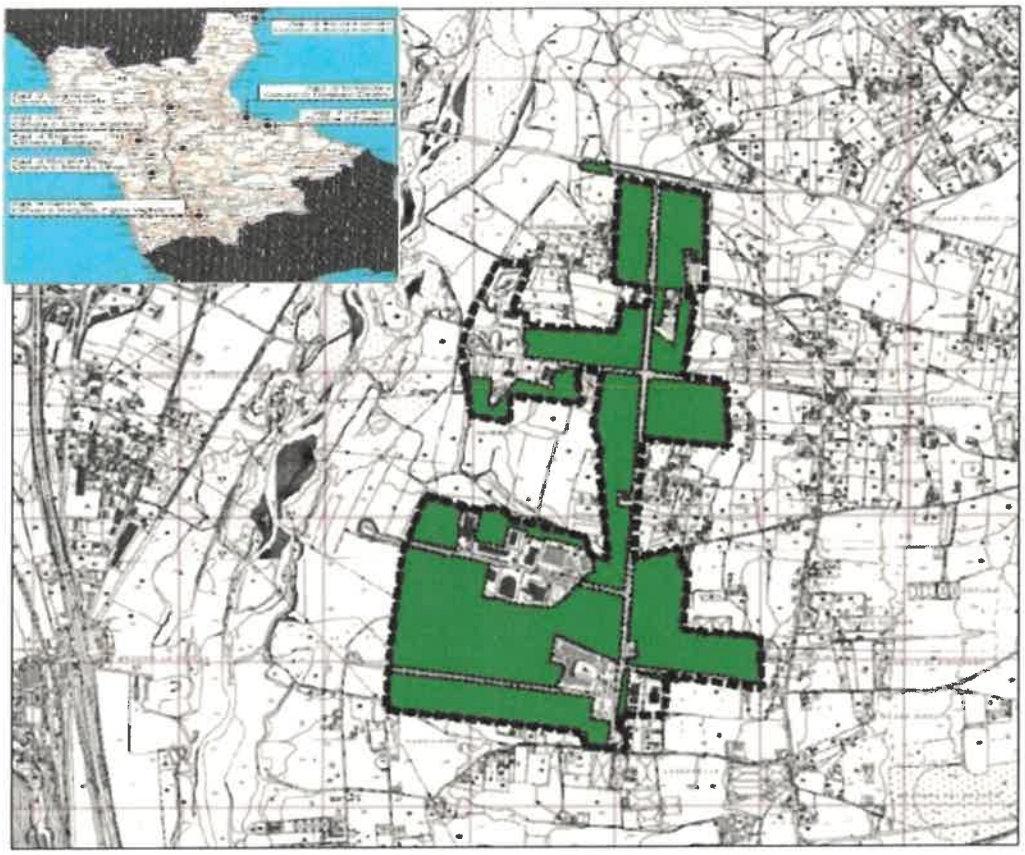

L'Agglomerato industriale di Bisignano è ubicato nel Comune di Bisignano e dista 35 Km dalla città di Cosenza. Ha una superficie totale di 85 ha.

Nell'agglomerato è presente un impianto di depurazione attualmente non in funzione.

L'elenco dei lotti assegnati nell'agglomerato in oggetto, aggiornato alla data del 24 novembre 2020, è contenuto nell'Allegato 12.

Agglomerato industriale di Cammarata

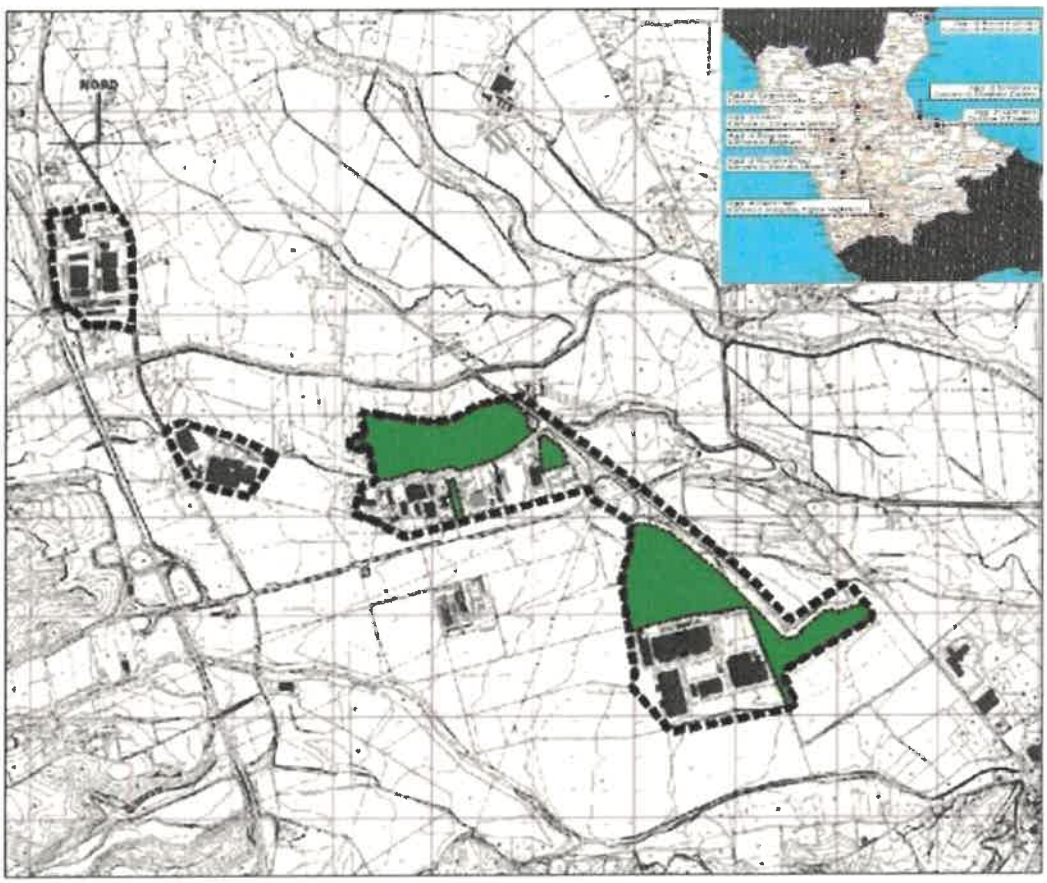

L'Agglomerato industriale di Cammarata è ubicato in contrada Cammarata nel Comune di Castrovillari e dista 50 Km dalla città di Cosenza. Ha una superficie totale di 115 ha.

L'elenco dei lotti assegnati nell'agglomerato in oggetto, aggiornato alla data del 24 novembre 2020, è contenuto nell'Allegato 12.

Agglomerato industriale di Schiavonea

L'Agglomerato industriale di Schiavonea è ubicato in contrada Salice di Schiavonea nel Comune di Corigliano Calabro e dista 80 Km dalla città di Cosenza. Ha una superficie totale di 227 ha.

L'elenco dei lotti assegnati nell'agglomerato in oggetto, aggiornato alla data del 24 novembre 2020, è contenuto nell'Allegato 12.

Agglomerato industriale di Montalto Uffugo

L'Agglomerato industriale di Montalto Uffugo è ubicato nel Comune di Montalto Uffugo e dista 30 Km dalla città di Cosenza. Ha una superficie totale di 16 ha.

In base alle informazioni acquisite dallo scrivente e prodotte dal Co.R.A.P., non risultano aziende insediate nell'area in oggetto.

Agglomerato industriale di Sant'Irene

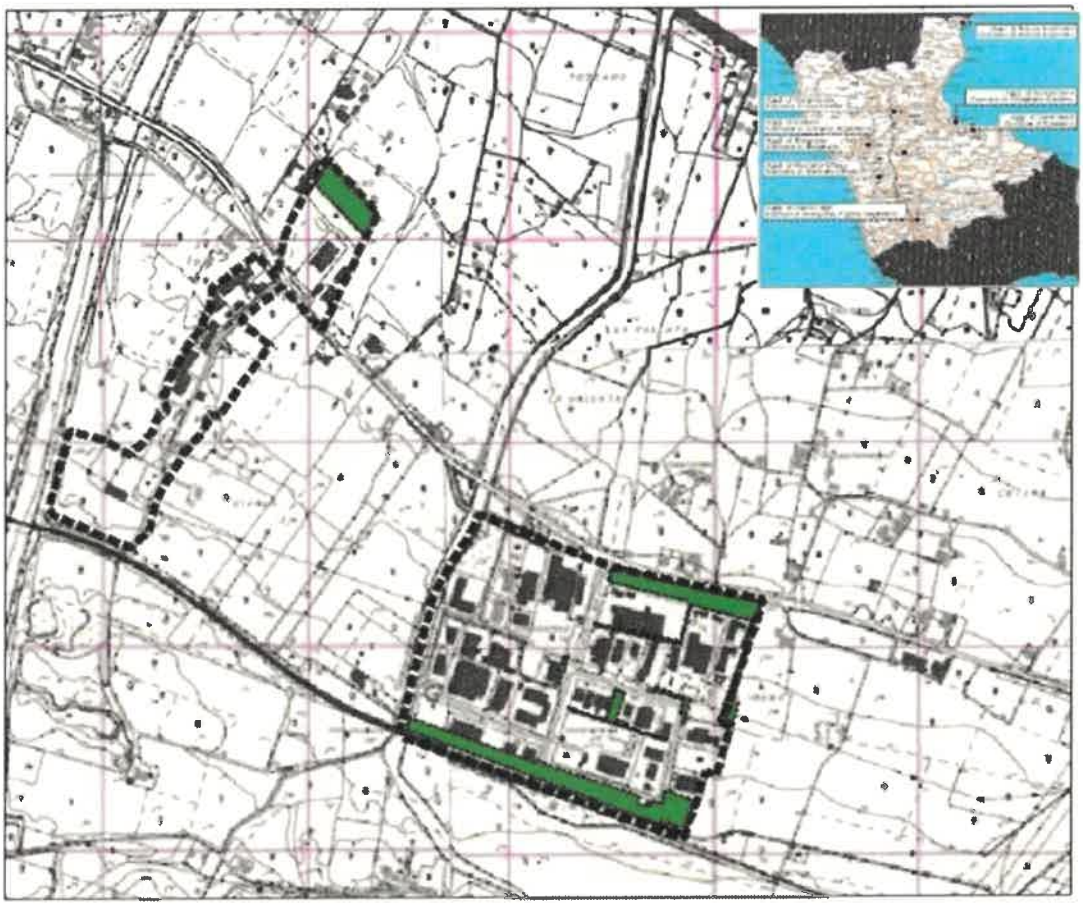

L'Agglomerato industriale di Sant'Irene è ubicato in contrada Sant'Irene nel Comune di Rossano e dista 100 Km dalla città di Cosenza. Ha una superficie totale di 50 ha.

L'elenco dei lotti assegnati nell'agglomerato in oggetto, aggiornato alla data del 24 novembre 2020, è contenuto nell'Allegato 12.

Agglomerato industriale di Rocca Imperiale

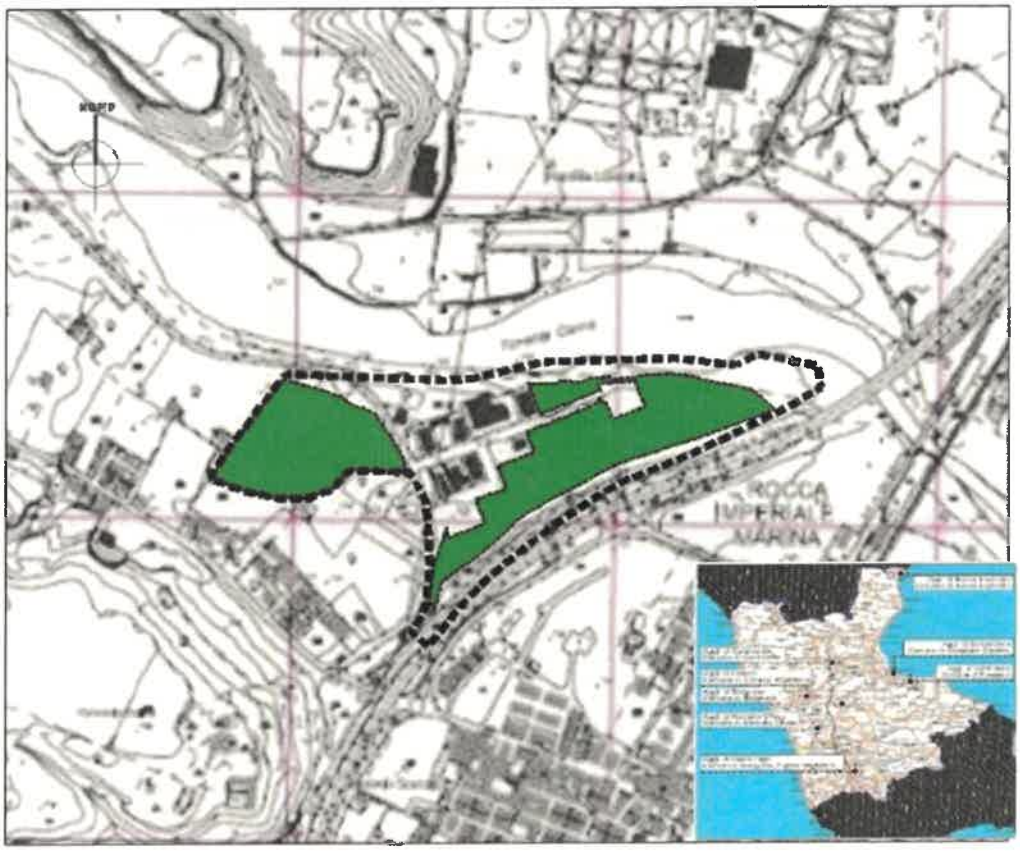

L'Agglomerato industriale di Rocca Imperiale è ubicato nel Comune di Rocca Imperiale e dista 130 Km dalla città di Cosenza. Ha una superficie totale di 49 ha.

L'elenco dei lotti assegnati nell'agglomerato in oggetto, aggiornato alla data del 24 novembre 2020, è contenuto nell'Allegato 12.

3 Ramo d'Azienda "Servizi Aree Industriali"

3.1 Individuazione del ramo d'azienda "Servizi Aree Industriali" del Co.R.A.P.

Le attività economiche descritte nei paragrafi precedenti, per gli obiettivi ad esse assegnati e le funzioni svolte, possono essere considerate dei rami d'azienda di imprese esercitabili autonomamente.

A valle della ricognizione documentale e delle informazioni raccolte ai fini della predisposizione della presente Relazione e, come anche confermato dal Programma di Liquidazione del Consorzio del 15 ottobre 2020, le attività svolte dal Co.R.A.P. possono essere attribuite a due distinti rami d'azienda:

- "Servizi Aree Industriali";
- "Servizi Ambientali".

La stima del valore di trasferimento in ipotesi di cessione dei predetti rami sarà oggetto di apposite relazioni.

Obiettivo della presente Relazione è quello di individuare il perimetro del ramo d'azienda "Servizi Aree Industriali" e di determinarne il canone in ipotesi di godimento in affitto per una durata di cinque anni.

Si precisa fin da ora che il perimetro del ramo d'azienda "Servizi Aree Industriali" è stato individuato tenuto conto delle indicazioni fornite dal Co.R.A.P. e dal suo Commissario Liquidatore in merito alla prospettata struttura dell'operazione di affitto del Ramo d'Azienda che, tra le altre cose, prevede il trasferimento di n. 25 unità di personale ed una durata di cinque anni.

Di seguito viene fornita una puntuale descrizione del ramo d'azienda "Servizi Aree Industriali" per cui è richiesta la stima del canone di affitto.

3.2 Attività svolte dal ramo d'azienda "Servizi Aree Industriale"

Al Ramo d'Azienda "Sevizi Aree Industriali" sono imputabili le seguenti attività:

a) gestione e valorizzazione dei lotti di terreni ad uso prevalentemente industriale;
b) servizi rivolti alle imprese insediate negli agglomerati industriali;
c) locazione e concessione di opifici industriali, unità immobiliari e terreni;

d) vendita di energia elettrica.

Si precisa sin da ora che le attività di cui sub lettere c) e d) sono aggregate a quella principale dei servizi alle aziende insediate nelle aree industriali in virtù dell'operazione di affitto prospettata dal Co.R.A.P. e dal Commissario Liquidatore.

L'attività di gestione e valorizzazione dei terreni ad uso prevalente di natura industriale rientra tra le attività istituzionali demandate al CO.R.A.P. dall'art. 12 della L.R. n. 38/2001 che riguardano, tra le altre:

- la redazione, in conformità alle indicazioni del Piano regionale di sviluppo, dei piani regolatori delle aree e dei nuclei di sviluppo industriale;
- l'acquisizione e la progettazione di aree attrezzate per insediamenti produttivi, ivi compresa l'azione promozionale per l'insediamento di attività produttive in dette aree, alla progettazione e alla realizzazione delle opere di urbanizzazione e dei servizi, nonché all'attrezzatura degli spazi pubblici destinati ad attività collettive. La gestione delle opere di urbanizzazione, delle infrastrutture e dei servizi può essere attuata anche avvalendosi di cooperative, Consorzi di gestione e società a capitale misto;
- la vendita, l'assegnazione e la concessione alle imprese di lotti in aree attrezzate. A tal fine, il Comitato Direttivo dei Consorzi con proprio atto individua le aree ed i criteri per l'assegnazione.

In sintesi, l'attività consiste nella cessione di terreni che rientrano nella disponibilità dell'Ente nell'ambito dei fini istituzionali definiti dalla legge.

Come già scritto in precedenza, l'erogazione di servizi rivolti alle aziende insediate negli agglomerati industriali, ha lo scopo di promuovere le condizioni per lo sviluppo delle attività produttive nel territorio della Regione Calabria e rientra tra le funzioni di pubblica utilità stabilite dalla L.R. n. 38/2001. Tali servizi riguardano principalmente:

i) la gestione degli impianti di illuminazione delle aree ricadenti negli agglomerati industriali e ove esistenti nelle UOT la gestione degli impianti di videosorveglianza delle aree;

ii) la manutenzione del verde, delle fasce di rispetto e delle strade di diramazione interne degli agglomerati industriali;

iii) la riscossione dei relativi corrispettivi dovuti dalle imprese insediate negli agglomerati industriali (ai sensi del comma 4 dell'art. 24 della sopracitata L.R. n. 38/2001).

Attualmente, la fornitura dei predetti servizi appare fortemente compromessa ed alcuni agglomerati industriali risultano esserne privi. Tra le cause che hanno contribuito a determinare tali circostanze può essere annoverata l'entrata in vigore della tassa sui sevizi indivisibili (TASI) e la sua imposizione da parte dei comuni alle aziende insediate negli agglomerati industriali. Ciò ha comportato l'instaurarsi di molteplici contenziosi tra il Consorzio e le aziende insediate relativamente alla sovrapposizione della TASI con le tariffe richieste dall'Ente per l'erogazione dei propri servizi. Detti contenziosi, hanno aumentato le difficoltà del Consorzio a riscuotere i corrispettivi spettanti per i servizi erogati. Inoltre, negli agglomerati industriali non serviti dal Consorzio numerose aziende ivi insediate non corrispondono alcun compenso all'Ente. Si fa altresì presente che numerosi lotti industriali sono assegnati ad imprese che ad oggi risultano "inattive" o sottoposte a procedure concorsuali. Tali situazioni, hanno contribuito a rendere ardua la generazione da parte del Consorzio di adeguati ricavi e, unitamente agli elevati costi fissi di struttura quali quelli relativi al personale dipendente, non hanno consentito all'Ente di disporre delle risorse finanziarie necessarie per una puntuale ed efficiente gestione dei servizi negli agglomerati industriali. In altre parole, si è creato un circolo vizioso che ha ulteriormente compromesso la gestione del Consorzio aggravandone la situazione di crisi.

Il Consorzio ha visto nel tempo progressivamente compromettere la propria operatività e la capacità di eseguire gli interventi di manutenzione ordinaria e straordinaria del patrimonio. L'impossibilità di porre in essere adeguati interventi di manutenzione ha determinato il sorgere di numerose problematiche nei vari agglomerati industriali quali il degrado del manto delle strade di diramazione interne, il mancato ripristino di alcuni impianti di pubblica illuminazione, l'assenza di adeguata segnaletica stradale nonché l'esondazione di canali e fossi di scolo. È qui il caso di ricordare che l'Ente ha attualmente interrotto la fatturazione dei corrispettivi a quelle imprese insediate nelle aree industriali in cui si sono manifestati i menzionati disservizi.

Le ulteriori attività ricomprese nel perimetro del Ramo d'Azienda "Servizi Aree Industriali" concernono la locazione di opifici industriali ed immobili nonché la vendita di energia elettrica a G.S.E. S.p.A. prodotta dalla centrale mini-idroelettrica sita nella località Iclea (frazione di Porto Salvo (VV)) e dall'impianto fotovoltaico presente presso la sede degli uffici di Lamezia Terme (CZ)[6].

3.3 Individuazione dei beni rientranti nel perimetro del Ramo d'Azienda

Il ramo d'azienda "Servizi Aree Industriali" è costituito da attività immobilizzate (terreni, fabbricati, immobili, impianti specifici, mobili ed arredi, macchine d'ufficio, automezzi), attività correnti (quali i terreni disponibili per la vendita e contabilmente iscritti tra le rimanenze), personale ed altri rapporti giuridici/contratti. Si precisa, inoltre, che non rientrano nel perimetro del Ramo d'Azienda disponibilità liquide, strumenti finanziari e ogni partita creditoria e debitoria inclusi i debiti fiscali, previdenziali e quelli verso i dipendenti maturati fino alla data di trasferimento del ramo che rimangono in capo alla procedura.

Di seguito si procede ad illustrare analiticamente i beni ed i contratti/rapporti giuridici oggetto di trasferimento nell'ambito dell'operazione di affitto del ramo d'azienda imputandoli, ai fini di una migliore descrizione, a ciascuna delle attività svolte nell'ambito del Ramo d'Azienda.

3.3.1 Beni immobili afferenti all'attività di gestione e valorizzazione dei lotti di terreni ad uso prevalentemente industriali e ai servizi rivolti alle aziende insediate

Relativamente all'attività di valorizzazione e gestione dei lotti industriali disponibili per la vendita si precisa fin da ora che, durante il periodo d'affitto del Ramo d'Azienda, l'affittuario del Ramo si occuperebbe delle attività finalizzate alla relativa cessione ottenendo compensi per tali attività mentre le somme rinvenibili dalla vendita dei lotti medesimi spetterebbero al Co.R.A.P.. In ogni caso, tale attività dovrà essere specificatamente disciplinata nel contratto di affitto del Ramo d'Azienda anche con riferimento al compenso riconosciuto all'affittuario.

[6] Come già ricordato queste attività sono state aggregate a quella principali dei servizi resi alle aree industriali come da indicazioni del Programma di Liquidazione del 15 ottobre 2020.

Pertanto, sono ricompresi nel perimetro del Ramo d'Azienda i terreni ad uso industriale disponibili alla vendita o all'assegnazione.

I servizi rivolti alle imprese insediate negli agglomerati industriali concernono le attività di manutenzione delle strade di diramazione, delle fasce di rispetto e degli impianti di illuminazione nonché l'erogazione del servizio di pubblica illuminazione delle strade e degli spazi comuni interni agli agglomerati industriali. In alcune aree è presente il servizio di videosorveglianza. I beni del Consorzio afferenti tali attività e ricompresi nel perimetro del Ramo d'Azienda concernono principalmente le aree interne agli agglomerati industriali su cui insistono le infrastrutture viarie, le fasce di rispetto e gli impianti di illuminazione e, quando presenti, di videosorveglianza.

I riferimenti catastali dei terreni ad uso industriale detenuti ai fini della vendita o dell'assegnazione nonché quelli relativi alle aree su cui insistono le infrastrutture viarie e le fasce di rispetto sono indicati, per ciascuna delle 5 unità territoriali del Consorzio, nei documenti allegati alla presente Relazione:

- Allegato 1 relativo ai beni dell'UOT di Catanzaro (Lamezia Terme);
- Allegato 2 relativo ai beni dell'UOT di Cosenza;
- Allegato 3 relativo ai beni dell'UOT di Crotone;
- Allegati 4, 5 e 6 relativi ai beni dell'UOT di Reggio Calabria;
- Allegato 7 relativo ai beni dell'UOT di Vibo Valentia.

3.3.2 Beni immobili afferenti all'attività di locazione

Rientrano in tale ambito le locazioni di opifici industriali ed immobili nonché le concessioni di terreni a titolo oneroso.

Nell'Allegato 8 alla presente Relazione è presente l'elenco completo dei predetti beni immobili.

Per maggiore chiarezza espositiva tali beni vengono di seguito descritti suddividendoli in cinque gruppi.

Il primo gruppo comprende gli opifici industriali e gli immobili ad uso ufficio oggetto di locazione nonché i terreni in concessione alla data di predisposizione della presente Relazione.

Nelle due tabelle successive vengono riportati i dati catastali e quelli relativi ai contratti di locazione per ciascun immobile e terreno appartenente a questo gruppo.

FABBRICATI RAMO D'AZIENDA "SERVIZI AREE INDUSTRIALI" LOCATI

Ubicazione	Catasto	foglio	particella	Sub.	categoria	classe	R.c. €.	Conduttore	Canone annuo locazione
Crotone	F	26	1016	-	A/10			Autogas Nord S.p.A.	17.091,00
Crotone	F	26	1016	-	A/10	-	-	BPER Banca	47.000,04
Vibo Valentia	F	6	754	1	D/1	Unica	6.194,00	A.G.A.R. S.r.l.	€ 13.416,00
Vibo Valentia	F	6	744	1	D/1	Unica	11.848,00	De Fina S.a.s.	€ 25.356,00
Vibo Valentia	F	6	741	1	D/1	Unica	8.720,00	Sud Trasporti	€ 9.960,00
Vibo Valentia	F	19	423	-	D/1	Unica	2.524,00	Ditta Giannini Costruzioni Generali	€ 4.800,00
Vibo Valentia	F	19	425	-	D/1	Unica	4.610,00	L.R.M. Divisione Appalti S.r.l.	€ 10.800,00
Vibo Valentia	F	19	428	-	D/1	Unica	2.252,00	La Gamba Serramenti	€ 13.198,44
Vibo Valentia	F	27	1282	-	D/1	Unica	2.418,00	Edil Martirano	€ 14.334,96
Vibo Valentia	F	27	1284	1	D/1	Unica	6.214,00	Itacal S.r.l.	€ 26.400,00
Vibo Valentia	F	31	683	34	A/10	Unica	2.107,14	Locato Ordine Ingegneri ed Arch	€ 14.400,00
Vibo Valentia	F	55	1397	9	A/10	Unica	573,27	Techengineering S.r.l.	€ 7.440,00
Vibo Valentia	F	5	447		D/1	Unica	22.686,00	Topnautica S.r.l. (in contenzioso)	€ 61.350,00
Vibo Valentia	F	6	754	3	D/1		6.222,00	SERCAR S.r.l.	€ 13.452,00

TERRENI DATI IN CONCESSIONE RIENTRANTI NEL PERIMETRO DEL RAMO D'AZIENDA "SERVIZI AREE INDUSTRIALI"

Comune	Catasto	foglio	particella	Destinatario	Canone annuale
Crotone	T	21	129	Ca.Mo.Ter di Rotella Luigi ora Mobitel S.r.l.	€ 6.447,31
Crotone	T			AZ S.p.A.	€ 1.493,16
Crotone	T			SO.SE.CO. S.r.l.	€ 552,15
Corigliano Calabro (CS)	T	38	1071	Ditta Bomparola Roberto	€ 500,00
Corigliano Calabro (CS)	T	38	55, 142, 285, 286, 287, 288, 289, 291, 292, 293, 1177, 1179, 1181, 1183	Ditta Agrumicoltura La Roberta S.n.c.	€ 6.318,90
Piano Lago (CS)	T			Gallo Fabio	€ 600,00

Con riferimento ai terreni dati in concessione a titolo oneroso ad AZ S.p.A., SO.SE.CO S.r.l. e al Sig. Gallo Fabio, si precisa che non sono state fornite informazioni allo scrivente circa i relativi riferimenti catastali.

Il secondo gruppo comprende gli opifici industriali e gli immobili ad uso ufficio che alla data della presente Relazione risultano liberi e potenzialmente oggetto di locazione.

Nella tabella seguente viene riportato l'elenco di questi cespiti con i relativi riferimenti catastali[7].

FABBRICATI RIENTRANTI NEL PERIMETRO DEL RAMO D'AZIENDA "SERVIZI AREE INDUSTRIALI" DA LOCARE

Comune	Catasto	foglio	particella	Sub.	categoria	classe	R.c. €.	Destinatario / locatario
Vibo Valentia	F	6	738	1	A/10	U	1.194,31	Non assegnato o locato
Vibo Valentia	F	6	742	1	D/1		6.360,00	Non assegnato o locato
Vibo Valentia	F	6	754	2	D/1		5.920,00	Non assegnato o locato
Vibo Valentia	F	27	1281		D/1	U	2.456,00	ex Naturella Frutta
Lamezia Terme (CZ)	F	51	254		A/2			Non risulta locato
Lamezia Terme (CZ)	F	51	305 - 306					Non risulta locato

[7] In un apposito paragrafo successivo vengono riportati i ricavi da affitti stimati in base a parametri di mercato inerenti a ciascuno dei beni appartenenti a questo gruppo Si fa presente che relativamente ai fabbricati identificati con i riferimenti catastali foglio 51, particella 254 e foglio 51, particelle 305-306 ed entrambi ubicati presso Lamezia Terme, il Co.R.A.P. non ha fornito le informazioni richieste dallo scrivente utili ai fini della stima del canone di locazione.

Il terzo gruppo comprende gli opifici industriali ed unità immobiliari per i quali esiste una promessa di vendita e, nelle more della conclusione della prospettata compravendita, non generano ricavi da locazione[8].

FABBRICATI DEL RAMO D'AZIENDA "SERVIZI AREE INDUSTRIALI" CON PROMESSE DI VENDITA

Comune	Catasto	foglio	particella	Sub.	categoria	MQ	R.c. €.	Locatario
Vibo Valentia	F	19	427		D/1		4.564,00	Falegnameria L.&C. di Fiamingo Lorenzo
Vibo Valentia	F	55	1288		D/2		6.208,00	Fiorilo Detergenza
Vibo Valentia	F	55	1464	11	D/7		5.092,00	Pastificio Fiorillo
Vibo Valentia	F	55	1422		D/1			Gomme & Service

Il quarto gruppo comprende gli immobili che alla data della presente Relazione appaiono non ancora ultimati.

FABBRICATI DEL RAMO D'AZIENDA "SERVIZI AREE INDUSTRIALI" NON ULTIMATI

Comune	Catasto	foglio	particella	Sub.	categoria	MQ	R.c. €.	Destinatario / locatario
Vibo Valentia	F	55	1397	4	F/3	120,00		In corso di Costr. Ps1
Vibo Valentia	F	55	1397	5	F/3	272,00		In corso di Costr. Ps1
Vibo Valentia	F	55	1464	8	in costruzione			/
Vibo Valentia	F	55	1464	9	in costruzione			/
Vibo Valentia	F	55	1464	10	in costruzione			/

Sul punto si precisa che il Co.R.A.P. non ha fornito le informazioni in merito alla relativa destinazione d'uso.

Infine, si precisa che sono compresi nel perimetro del Ramo d'Azienda i seguenti ulteriori fabbricati.

FABBRICATI DEL RAMO D'AZIENDA "SERVIZI AREE INDUSTRIALI" ADIBITI A SEDI DEL CONSORZIO

Comune	Catasto	foglio	particella	Sub.	categoria	MQ	R.c. €.	Destinatario
Vibo Valentia	F	55	1397	9	A/10		3.020,24	Sala regia UOT Vibo Valentia
Vibo Valentia	F	55	1397	6	A/10			Sede UOT Vibo Valentia
Crotone	F	26	1016					Porzione adibita a sede Consortile di Crotone

[8] Il contratto di locazione con la falegnameria di Fiamingo Lorenzo risulta scaduto a marzo 2020. Il Co.R.A.P. non ha fornito informazioni inerenti all'esercizio dell'opzione di acquisto da pare del locatario ovvero all'attuale destinazione dell'immobile in oggetto. Inoltre, per quando riguarda Gomme & Service è in atto un contenzioso tra le parti.

Relativamente agli immobili riportati nella tabella che precede si precisa che :

a) una porzione dell'immobile iscritto al catasto dei fabbricati di Vibo Valentia al foglio 55, particella 1397, sub. 9, è adibita a "Sala Regia" del sistema di videosorveglianza delle aree industriali del Co.R.A.P.. Si precisa che l'altra porzione dell'immobile è locata alla società Techengineering S.r.l. come è evidenziato nella tabella relativa agli immobili locati;

b) l'immobile iscritto al catasto dei fabbricati di Vibo Valentia al foglio 55, particella 1397, sub. 6, è adibito a sede dell'UOT di Vibo Valentia;

c) l'immobile iscritto al catasto dei fabbricati di Crotone al foglio 26, particella 1016, è parzialmente adibito a sede dell'UOT di Crotone.

Con riferimento ai sopracitati tre immobili, si fa presente che il Co.R.A.P. ha confermato allo scrivente che rientrano nel perimetro del Ramo d'Azienda sebbene non siano state fornite le informazioni richieste in merito alla loro futura destinazione d'uso e quelle utili ai fini della stima del relativo canone di locazione. Per maggiore chiarezza espositiva si precisa che, come riferito dal Co.R.A.P., non rientrano nel perimetro del ramo d'azienda "Servizi Aree Industriali" gli immobili adibiti alle sedi delle UOT di Cosenza, di Reggio Calabria e di Catanzaro.

3.3.3 Beni immobili afferenti all'attività di vendita di energia elettrica

L'attività di vendita di energia elettrica è realizzata principalmente mediante lo sfruttamento economico di una centrale mini-idroelettrica. Tale impianto nonché le relative pertinenze scoperte sono censiti al N.C.E.U. di Vibo Valentia con i riferimenti catastali riportati nella tabella che segue.

Foglio	Particella	Sub.	Categoria	Classe	Vani/MQ	R.c. €
9	1431		D/1			1.772.66

La centrale mini-idroelettrica produce energia utilizzando le acque di scarico dell'impianto di depurazione comunale situato in località Silica, nel comune di Vibo Valentia, opportunamente convogliate in una tubazione in acciaio. L'energia generata dalla centrale, immessa nella rete nazionale, viene ceduta a titolo oneroso a G.S.E. S.p.A.. L'impianto in oggetto è composto da un pozzetto di presa delle acque depurate, una condotta forzata, la centrale mini-idroelettrica e una condotta di allontanamento delle acque turbinate. La descrizione dettagliata della centrale in oggetto è fornita nella scheda tecnica prodotta dal Consorzio di cui all'Allegato 9. In aggiunta all'energia prodotta dalla predetta centrale mini-idroelettrica, il Consorzio cede a titolo oneroso a G.S.E. S.p.A. l'energia elettrica generata dall'impianto fotovoltaico presente presso la sede degli uffici di Lamezia Terme (CZ).

3.3.4 Beni mobili afferenti al Ramo d'Azienda

Fanno parte del perimetro del Ramo d'Azienda il complesso dei beni mobili (mobili ed arredi, macchine elettroniche d'ufficio ed automezzi) funzionali allo svolgimento dei servizi descritti nei paragrafi che precedono.

Con riferimento ai mobili, agli arredi ed alle macchine elettroniche d'ufficio, l'elenco puntuale di tali beni mobili verrà definito in sede di predisposizione del contratto di affitto del Ramo d'Azienda. In proposito, si precisa che il numero e la tipologia dei beni mobili facenti parte del Ramo d'Azienda non incidono sulla stima del canone di affitto così come determinato sulla base della metodologia spiegata puntualmente nei paragrafi successivi[9].

Con riferimento alle autovetture, nell'Allegato 10 vengono indicate e descritte le n. 3 autovetture rientranti nel perimetro del Ramo d'Azienda.

3.3.5 Rapporti giuridici inerenti al Ramo d'Azienda

I contratti/accordi inerenti allo svolgimento delle attività del Ramo d'Azienda in oggetto, sono riconducibili alle seguenti categorie:

i) n. 25 contratti di lavoro subordinato;

[9] Va da sé che l'inventario di tali beni evidentemente verrà prodotto in sede di sottoscrizione del contratto di affitto del ramo.

ii) n. 14 contratti di locazione di opifici industriali ed immobili ad uso ufficio (cfr. Allegato 11);

iii) n. 6 contratti di concessione di terreni (cfr. Allegato 11);

iv) convenzioni riguardanti i lotti assegnati ad aziende insediate negli agglomerati industriali (in parte attive ed in parte inattive o in procedura concorsuale; cfr. Allegato 12);

v) convenzione per l'utilizzo delle acque di scarico dell'impianto di depurazione in c.da Silica (VV) per il relativo impiego nella centrale mini-idroelettrica di Iclea ai fini della produzione di energia elettrica (cfr. Allegato 11);

vi) n. 3 convenzioni di vendita al GSE dell'energia elettrica prodotta dalla centrale mini-idroelettrica di Iclea – Porto Salvo (VV) e dall'impianto fotovoltaico istallato preso la sede degli uffici di Lamezia Terme (cfr. Allegato 11).

Con riferimento ai rapporti di lavoro si precisa che, in base a quanto riferito allo scrivente, l'operazione di affitto del Ramo prevede il trasferimento all'affittuario di n. 25 unità di personale dipendente del Co.R.A.P.. Nell'Allegato 13 si riporta un prospetto elaborato dal Co.R.A.P. contenente il costo azienda complessivo associato alle categorie professionali pertinenti al Ramo d'Azienda[10].

[10] Tale prospetto è stato elaborato dal Co.R.A.P. al fine di fornire una stima del costo del lavoro imputabile al Ramo d'Azienda. L'individuazione puntuale dei collaboratori che verranno trasferiti con il Ramo d'Azienda sarà concordata nelle opportune sedi. Ai fini della presente Relazione, eventuali cambiamenti sostanziali nel numero e nella tipologia delle figure professionali e del relativo costo stimato potrebbero comportare la necessità di rivedere la stima del canone.

4 Le metodologie di stima del canone di affitto d'azienda

4.1 Premessa

È stato chiesto allo scrivente di stimare il canone di affitto del Ramo d'Azienda "Servizi Aree Industriali" nel presupposto che lo stesso venga trasferito, nei termini definiti dal contratto di affitto, ad altro soggetto finanziariamente affidabile ed in grado di assolvere alla gestione imprenditoriale del Ramo d'Azienda e di apportare adeguate risorse finanziarie necessarie per il ripristino delle normali condizioni di funzionamento. La durata dell'affitto è stata preliminarmente individuata in cinque anni[11], tempo ritenuto congruo al fine di:

i. riportare il Ramo d'Azienda, a partire dal terzo anno, in una condizione di equilibrio economico-finanziario, rappresentata, in via di prima approssimazione, dal raggiungimento di un risultato positivo a livello di margine operativo lordo (EBITDA) – margine reddituale che approssima il flusso di cassa operativo lordo in particolare, nella ipotesi, confacente al caso di specie di procedura concorsuale, che le dinamiche del capitale circolante non incidano nel rapporto contrattuale tra l'affittuario ed il locatore;

ii. recuperare quanto più possibile ed eventualmente remunerare l'investimento iniziale che si renderà necessario per il ripristino di una adeguata configurazione produttiva.

È altresì qui doveroso ricordare che il Ramo d'Azienda, nonché il suo Ente gestore, rappresenta una realtà economica che attraversa una situazione di crisi aggravatasi progressivamente negli anni e già palesemente manifestatasi con disfunzioni operative, organizzative e amministrative e con squilibri economici e finanziari. Vieppiù, l'attività economica del Ramo d'Azienda – benché riconducibile a quella di impresa commerciale (art. 12 L.R. n. 38/2001) - è vincolata agli obiettivi indicati negli atti istitutivi del Consorzio (L.R. n. 24/2013 e decreto del Presidente della Giunta Regionale n. 115/2016) a cui è affidato lo svolgimento di "attività di pubblico rilievo" e la funzione di "organismo intermedio della Regione Calabria". Attività che per loro natura devono essere valutate anche, ma non

[11] Il Programma di Liquidazione predisposto dal Commissario Liquidatore in data 15 ottobre 2020 indica una durata dell'affitto compreso tra un minimo di 12 ed un massimo di 36 mesi. Successivamente, il Commissario Liquidatore ha indicato allo scrivente perito una durata prevista del contratto di affitto pari a 5 anni.

solamente, in base ad un criterio di macro-economicità dovendo l'Ente creare esternalità positive per il territorio in cui opera pur nelle sue prerogative imprenditoriali.

Appare quindi evidente che l'onere dell'opera di risanamento del Ramo d'Azienda, ineluttabilmente investito dalla crisi dell'Ente, ricada sull'affittuario che, in ogni caso, dovrà sostituirsi al Consorzio nello svolgimento delle attività (rientranti nel Ramo d'Azienda) di pubblico rilievo e di organismo intermedio indicate nella richiamata normativa regionale.

Ciò premesso, il compito assegnato allo scrivente è riconducibile alla stima del canone di affitto di un ramo d'azienda in crisi il cui patrimonio - costituito da beni materiali (mobili e immobili) – e la cui organizzazione e rapporti giuridici risultano funzionali all'esercizio di un'impresa con obiettivi di pubblico rilievo e funzioni di organismo intermedio. D'altra parte, l'affittuario deve identificarsi in un soggetto, anche di natura mista pubblica/privata, che avrebbe in godimento le porzioni di patrimonio del Ramo d'Azienda senza le relative passività e libero da vincoli al fine di esercitarne la connessa attività d'impresa nell'ambito degli obiettivi sopra esposti.

Per queste e altre motivazioni che verranno espresse nel proseguo, le metodologie di valutazione del canone di affitto devono essere coerenti con lo scopo dell'operazione prospettata nell'ambito della procedura concorsuale in essere (l.c.a.) e la natura dell'Ente che esercita l'impresa attraverso il Ramo d'Azienda.

In particolare, in analogia con quanto avviene in ambito fallimentare, l'organo della procedura autorizza l'affitto dell'azienda a terzi anche limitatamente a specifici rami quando appaia utile al fine della più proficua vendita dell'azienda o di parti di essa. La scelta dell'affittuario recita il secondo comma dell'art. 104-bis L.F., "*deve tener conto, oltre che dell'ammontare del canone offerto, delle garanzie prestate e della attendibilità del piano di prosecuzione delle attività imprenditoriali, avuto riguardo alla conservazione dei livelli occupazionali*".

La stima del canone d'affitto del Ramo d'Azienda deve essere effettuata nella prospettiva dell'interesse dei creditori concorsuali confrontando il ricavato dall'affitto (in termini di canoni) con le somme ricavabili dall'immediata cessione integrale del Ramo d'Azienda o dei singoli cespiti di cui è composto ovvero, nelle more della definizione dei termini della cessione del Ramo o dei suoi cespiti, con le somme ritraibili dal suo esercizio provvisorio.

4.2 I metodi di stima del canone di affitto d'azienda

È concorde opinione della dottrina e della prassi valutativa che la stima del canone di un complesso aziendale (o di un ramo d'azienda) debba essere ispirata a concetti, criteri e metodologie in grado di esprimere un valore del canone cui possano essere riconosciuti, in misura quanto più possibile soddisfacente, i connotati di[12]:

- *razionalità*: nel senso che la stima deve derivare da un processo logico chiaro e convincente e, come tale, largamente condivisibile;
- *obiettività (o dimostrabilità)*: il che vuol dire che il processo di valutazione deve essere fondato su dati affidabili, credibili e controllabili;
- *generalità (o neutralità)*: nel senso che la stima deve prescindere da effetti contingenti di domanda e offerta, dalle caratteristiche delle parti interessate alla negoziazione e dalla forza contrattuale e abilità negoziale che esse esprimono.

Nel seguito, vengono illustrate le principali metodologie valutative del canone d'affitto di azienda riconosciute dalla dottrina, in modo da definirne, pur in estrema sintesi, caratteristiche e modalità applicative. A tal fine, le metodologie di stima del canone di affitto d'azienda possono classificarsi, in funzione dell'approccio valutativo cui esse si ispirano, in[13]:

- *metodi fondati sul valore dell'azienda/ramo d'azienda:* si tratta di metodi che, in sintesi, individuano il canone rapportandolo alla redditività attesa di un investimento nell'azienda. Tali metodi implicano la stima autonoma del valore dell'azienda oggetto di affitto o dei suoi *asset* e la determinazione di un tasso di remunerazione;
- *metodi fondati sulla stima del canone di pareggio:* il canone è determinato eguagliando il valore attuale dei canoni al valore attuale dei flussi attesi dalla gestione diretta. È il metodo preferibile quando sia richiesta la valutazione di convenienza tra la gestione diretta e l'affitto dell'azienda.

---

[12] Principi e criteri valevoli per le valutazioni di azienda in generale. *Ex multis*, G. Zanda, M. Lacchini, T. Onesti, *La valutazione delle aziende*, Giappichelli, Torino, 2013. Cfr. i Principi Italiani di Valutazione statuiti dall'Organismo Italiano di Valutazione (2015).

[13] La sintesi proposta non può ritenersi esaustiva ma indicativa delle metodologie più citate in dottrina e utilizzate nella prassi professionale. Un ulteriore approccio valutativo meritevole di essere menzionato è quello proposto in F. Bavagnoli, *La valutazione della congruità del canone di affitto d'azienda*, in C. Bianco, M. Giorgetti, P. Riva (a cura di), *Concordato fallimentare*, EGEA, Milano, 2013. L'Autore assimila l'affitto d'azienda ad un'operazione di finanziamento.

4.2.1 I metodi fondati sulla stima del valore dell'azienda

I metodi in parola sono declinati dalla dottrina in diversi approcci applicativi, ma sono accumunati dal fatto che il canone da corrispondere al locatore per il godimento dell'azienda sia stimato pari al prodotto tra il valore dell'azienda (o dei suoi *asset*) e un appropriato tasso di rendimento o remunerazione[14]. I principali approcci proposti dalla dottrina sono tre:

- il canone è stimato pari al prodotto tra il capitale economico dell'azienda (o valore del suo attivo operativo), determinato ricorrendo a criteri patrimoniali (metodi patrimoniali semplici o complessi), e un tasso di congrua remunerazione calcolato utilizzando il CAPM o la "regola di Stoccarda"[15];
- il canone è stimato pari al prodotto tra il valore dell'azienda calcolato ricorrendo al metodo patrimoniale ed una percentuale che deve essere inversamente proporzionale alla deperibilità delle componenti immateriali dell'azienda considerando, quale limite superiore, la redditività normale del settore[16];
- il canone è stimato pari al prodotto tra il valore d'uso del patrimonio locato, determinato attualizzando i risultati attesi dall'impiego del patrimonio dell'azienda, ed un tasso di congrua remunerazione dell'investimento effettuato[17].

4.2.2 I metodi fondati sulla stima del canone di pareggio

I metodi fondati sulla stima del canone di pareggio (o di *break even*) individuano "*un canone "minimo" di pareggio, una soglia di indifferenza al di sopra della quale l'affitto dell'azienda risulta preferibile rispetto alla gestione diretta*"[18]. La stima del canone di affitto prevede

---

[14] Cfr. CNDCEC, *La determinazione del canone congruo di locazione d'azienda nelle procedure concorsuali*, Roma, Marzo 2016.

[15] M. Lacchini, R. Trequattrini, *Sulla individuazione del canone "congruo" in ipotesi d'azienda (con particolare riguardo alle imprese in fallimento)*, in *Rivista Italiana di Ragioneria e di Economia Aziendale*, Luglio-Agosto 1998.

[16] A. Danovi, *Fallimento, valutazione e affitto d'azienda*, in *Rivista dei Dottori Commercialisti*, n. 4, 2000.

[17] A. Mechelli, *La stima del valore congruo del canone di locazione nell'ipotesi di affitto d'azienda*, in *Rivista dei Dottori Commercialisti*, n. 5, 2007.

[18] M. Rutigliano, L. Faccincani, *La stima del "congruo" canone nell'affitto di azienda. Una diversa prospettiva di analisi*, in *Rivista Italiana di Ragioneria e di Economia Aziendale*, settembre – ottobre 2011, p. 505.

l'attualizzazione, ad un opportuno tasso, dei flussi di cassa netti che si otterrebbero dalla gestione diretta dell'azienda lungo la durata dell'eventuale canone di affitto. Il canone di pareggio è quindi pari alla somma del valore attuale dei flussi di cassa netti derivanti dalla gestione diretta dell'azienda/ramo d'azienda da parte del locatore.

5 La stima del canone del ramo d'azienda "Servizi Aree Industriali"

5.1 La scelta della metodologia di valutazione

Le considerazioni svolte nel capitolo precedente hanno posto in evidenza che non esiste un metodo di stima del canone di affitto d'azienda/ramo d'azienda che soddisfi contemporaneamente i requisiti di "razionalità", "obiettività", e "generalità" e di conseguenza possa essere, in via astratta, considerato il "metodo" in assoluto più attendibile.

La scelta di una o più metodologie da impiegare ai fini della stima del canone d'affitto d'azienda dipende dalla finalità sottesa alla valutazione, dalla qualità e dalla quantità delle informazioni e dei dati disponibili per effettuare la stima e, infine, dalle caratteristiche dell'azienda oggetto di stima.

Al riguardo, si osserva che la finalità della stima oggetto dell'incarico conferito allo scrivente perito, è l'individuazione del valore del canone attribuibile alla prospettata operazione di affitto del Ramo d'Azienda "Servizi Aree Industriali" per un periodo di tempo di 5 anni (il Programma di Liquidazione dell'Ente del 15 ottobre 2020 indica una durata dell'affitto compreso tra un minimo di 12 ed un massimo di 36 mesi. Successivamente, il Commissario Liquidatore ha indicato allo scrivente perito una durata prevista del contratto di affitto pari a 5 anni). Come verrà illustrato nel proseguo del presente capitolo, il Ramo d'Azienda allo stato attuale risulta in netta perdita economica. Inoltre, sulla base delle previsioni formulate dal Consorzio e delle ulteriori elaborazioni effettuate dallo scrivente, è ragionevole ritenere che la perdita gestionale possa perdurare per i primi due anni di durata dell'affitto prima che, a fronte di un percorso di risanamento che preveda tra le altre cose l'apporto di risorse finanziarie esterne, il Ramo d'Azienda possa ritornare almeno a livelli di pareggio economico contabile.

In ragione di quanto espresso nei paragrafi precedenti, anche in relazione alla natura del Ramo d'Azienda e alla finalità dell'operazione di affitto, si ritiene che la metodologia maggiormente confacente, nel caso di specie, ai fini della determinazione del canone di affitto del Ramo d'Azienda, sia quella fondata sulla stima del canone di pareggio, in base alla quale il valore del canone e la convenienza dell'operazione di affitto discendono dall'attualizzazione, ad un

opportuno tasso, dei flussi finanziari/reddituali al netto delle imposte attesi dalla ipotetica gestione diretta del Ramo d'Azienda nell'equivalente periodo di durata dell'affitto.

La fattuale determinazione del canone di affitto del Ramo d'Azienda, in base alla metodologia prescelta ha richiesto, in via preliminare, la determinazione:

- del flusso reddituale/finanziario puntuale atteso per il Ramo d'Azienda per ciascun anno di durata dell'affitto;
- del tasso di attualizzazione dei flussi attesi dalla gestione diretta del Ramo d'Azienda.

Ai fini di una migliore comprensione del procedimento che ha condotto alla stima del canone di affitto del Ramo d'Azienda, di seguito si precisano le ipotesi e le metodologie adottate per la stima dei valori richiesti dalle prefate considerazioni.

5.2 I risultati attesi del Ramo d'Azienda

È qui opportuno ricordare quanto già ampiamente illustrato nelle premesse. Il Co.R.A.P. non è mai stato dotato di una contabilità analitico industriale e, inoltre, il perdurare della situazione di dissesto protrattasi per numerosi anni ha causato, tra le altre cose, una progressiva alterazione delle dinamiche amministrative e contabili come la mancata fatturazione dei corrispettivi per servizi resi alle aziende insediate negli agglomerati industriali.

Pertanto, non è stato possibile ricostruire puntualmente le dinamiche reddituali storiche del Ramo d'Azienda sulla base delle informazioni ritraibili dalla contabilità generale del Co.R.A.P. e, in ogni caso, i risultati economici storici eventualmente imputabili allo stesso ramo risulterebbero non significativi anche ai fini di una loro proiezione in conseguenza delle disfunzioni aziendali di cui si è fatto cenno in precedenza.

Ciò premesso, ai fini della stima del canone d'affitto del Ramo d'Azienda, si è reso opportuno determinare i risultati economici previsionali imputabili al Ramo d'Azienda sulla base dei dati e delle informazioni, anche extracontabili, forniti dal Co.R.A.P. su richiesta dello scrivente.

A tal riguardo si rende noto che il Co.R.A.P. ha elaborato un prospetto pro-forma di conto economico previsionale contenente ricavi e costi standard imputabili al Ramo d'Azienda in ipotesi di ripristino dell'equilibrio economico contabile a fronte di un investimento iniziale

finalizzato alla eliminazione/riduzione di quelle disfunzioni aziendali che hanno determinato la crisi dell'Ente (cfr. Allegato 14).

Partendo da questo elaborato, in mancanza di altre informazioni in merito allo sviluppo delle dinamiche reddituali previsionali nell'arco di tutta la durata dell'affitto del Ramo d'Azienda (5 anni), lo scrivente ha proceduto alla ricostruzione di un piano economico previsionale per il Ramo d'Azienda della durata di 5 anni con le seguenti precisazioni:

- si è ipotizzato che il prospetto di conto economico elaborato dal Co.R.A.P. rappresenti il risultato economico conseguibile dalla gestione diretta del Ramo d'Azienda nel corso del *terzo anno* di durata dell'affitto;
- il prospetto di conto economico elaborato dal Co.R.A.P. è stato rivisto al fine di tener conto di alcune informazioni emerse solo successivamente alla sua elaborazione, in particolare:

  i) il costo del personale è stato ridotto per tener conto del minor numero di unità attribuite al Ramo d'Azienda (25 invece di 30 originariamente previste);

  ii) i ricavi da locazione sono stati incrementati al fine di rappresentare altresì i redditi derivanti dai canoni da locazione imputabili agli immobili attualmente non affittati;

  iii) i ricavi derivanti dai servizi resi alle aziende insediate sono stati aggiornati alla data del 24 novembre 2020 in considerazione del fatto che il prospetto di conto economico è stato elaborato dal Co.R.A.P. sulla base del numero di aziende insediate attive alla data del 25 settembre (nel già citato Allegato 12 è riportato l'elenco delle aziende insediate attive alla data del 24 novembre 2020);
- i risultati economici relativi ai servizi resi alle aziende insediate a partire dal terzo anno sono stati determinati dallo scrivente moltiplicando la tariffa di 0,20 €/mq indicata dal Co.R.A.P. per il numero di metri quadrati dei capannoni assegnati ad aziende risultanti attive alla data del 24 novembre;
- i risultati economici riferibili al primo ed al secondo anno di affitto del Ramo d'Azienda sono stati individuati sulla base delle informazioni acquisite dallo scrivente e condivise con il Co.R.A.P.. Le ipotesi ed i dati impiegati ai fini della determinazione

dei ricavi attribuibili ai primi due anni di esercizio del Ramo d'Azienda saranno di volta in volta illustrati. Relativamente ai costi imputabili al Ramo d'Azienda, si precisa che gli stessi sono stati considerati costanti per i primi tre anni di affitto del Ramo d'Azienda (i costi indicati per i primi tre anni sono quelli "standard" indicati dal Co.R.A.P.);

- i risultati economici riferibili al quarto ed al quinto anno di affitto del Ramo d'Azienda sono stati stimati dallo scrivente sulla base delle ipotesi che verranno puntualmente illustrate nei paragrafi successivi.

Tutto quanto sopra premesso, nelle tabelle che seguono sono riportati i conti economici pro-forma previsionali elaborati per ciascuno dei cinque anni di durata dell'affitto del Ramo d'Azienda.

CONTO ECONOMICO PRO FORMA (valori in euro)	**Unità Operative Territoriali**					
PREVISIONALE - primo anno di affitto	**Catanzaro**	**Cosenza**	**Crotone**	**Reggio Calabria**	**Vibo Valentia**	**Totale**
Ricavi da servizi resi ad aziende insediate negli agglomerati industriali	51.514	127.006	98.676	68.550	43.322	389.067
- dimensioni fabbricati aziende servite (mq)	*257.569*	*635.030*	*493.380*	*342.748*	*216.608*	
- tariffa applicata per i servizi resi (0,20 €/mq)	*0,20*	*0,20*	*0,20*	*0,20*	*0,20*	
Vendita energia elettrica GSE	8.340				133.449	141.789
Fitti attivi (canoni locazione immobili, terreni e/o fabbricati)		7.419	72.584		279.300	359.303
Ricavi operativi (A)	**59.854**	**134.425**	**171.260**	**68.550**	**456.071**	**890.159**
Acquisto di materiali di consumo funzionali alla manutenzione ordinaria	70.260	192.514	59.526	109.997	86.474	518.771
- Acquisti materiale e beni per manutenzione rete elettrica	*28.743*	*78.756*	*24.352*	*44.999*	*27.194*	*204.043*
- Acquisti materiale e beni per manutenzione aree verdi e strade	*41.518*	*113.758*	*35.175*	*64.998*	*39.280*	*294.728*
- Acquisti materiale e beni per manutenzione centrale idroelettrica					*20.000*	*20.000*
- Acquisti materiale e beni per manutenzione impianti di videosorveglianza						-
Costi per servizi erogati da terzi fornitori	27.774	76.101	23.531	43.482	26.277	197.165
- Fornitura energia elettrica aree industriali	*27.774*	*76.101*	*23.531*	*43.482*	*26.277*	*197.165*
- Servizio per messa in sicurezza delle aree industriali						
- Servizio per pulizia di verde aree industriali						
- Servizio di vigilanza aree industriali						
Costi per godimento di beni di terzi						
- Noleggio/leasing mezzi e/o apparecchiature						
Oneri diversi di gestione	10.303	25.401	19.735	13.710	8.664	77.813
- Perdite su crediti	-	-	-	-	-	-
- Svalutazione crediti su fitti attivi	-	-	-	-	-	-
- Svalutazione crediti su ricavi da servizi resi ad aziende insediate (20%)	*10.303*	*25.401*	*19.735*	*13.710*	*8.664*	*77.813*
- IMU ed altre imposte indirette	-	-	-	-	-	-
- Altri oneri diversi di gestione di competenza del periodo		-	-	-	-	-
Costi operativi (B)	**108.337**	**294.016**	**102.792**	**167.188**	**121.416**	**793.749**
Valore aggiunto (C=A-B)	**(48.484)**	**(159.591)**	**68.467**	**(98.639)**	**334.655**	**96.410**
Costo del personale (salari e stipendi, oneri prev ed ass.tivi, acc.to TFR)						1.367.521
Margine operativo lordo						**(1.271.111)**

CONTO ECONOMICO PRO FORMA (valori in euro)	Unità Operative Territoriali					
PREVISIONALE - secondo anno di affitto	**Catanzaro**	**Cosenza**	**Crotone**	**Reggio Calabria**	**Vibo Valentia**	**Totale**
Ricavi da servizi resi ad aziende insediate negli agglomerati industriali	404.618	379.543	294.882	204.852	129.462	1.413.357
- dimensioni fabbricati aziende servite (mq)	*2.023.090*	*1.897.714*	*1.474.409*	*1.024.262*	*647.309*	
- tariffa applicata per i servizi resi (0,20 €/mq)	*0,20*	*0,20*	*0,20*	*0,20*	*0,20*	
Vendita energia elettrica GSE	8.340				133.449	141.789
Fitti attivi (canoni locazione immobili, terreni e/o fabbricati)		7.419	72.584		346.148	426.151
Ricavi operativi (A)	**412.958**	**386.962**	**367.466**	**204.852**	**609.060**	**1.981.297**
Acquisto di materiali di consumo funzionali alla manutenzione ordinaria	70.260	192.514	59.526	109.997	86.474	518.771
- Acquisti materiale e beni per manutenzione rete elettrica	*28.743*	*78.756*	*24.352*	*44.999*	*27.194*	*204.043*
- Acquisti materiale e beni per manutenzione aree verdi e strade	*41.518*	*113.758*	*35.175*	*64.998*	*39.280*	*294.728*
- Acquisti materiale e beni per manutenzione centrale idroelettrica	-	-	-	-	*20.000*	*20.000*
- Acquisti materiale e beni per manutenzione impianti di videosorveglianza	-	-	-	-	-	-
Costi per servizi erogati da terzi fornitori	27.774	76.101	23.531	43.482	26.277	197.165
- Fornitura energia elettrica aree industriali	*27.774*	*76.101*	*23.531*	*43.482*	*26.277*	*197.165*
- Servizio per messa in sicurezza delle aree industriali	-	-	-	-	-	-
- Servizio per pulizia di verde aree industriali	-	-	-	-	-	-
- Servizio di vigilanza aree industriali	-	-	-	-	-	-
Costi per godimento di beni di terzi	-	-	-	-	-	-
- Noleggio/leasing mezzi e/o apparecchiature	-	-	-	-	-	-
Oneri diversi di gestione	80.924	75.909	58.976	40.970	25.892	282.671
- Perdite su crediti	-	-	-	-	-	-
- Svalutazione crediti su fitti attivi	-	-	-	-	-	-
- Svalutazione crediti su ricavi da servizi resi ad aziende insediate (20%)	*80.924*	*75.909*	*58.976*	*40.970*	*25.892*	*282.671*
- IMU ed altre imposte indirette	-	-	-	-	-	-
- Altri oneri diversi di gestione di competenza del periodo	-	-	-	-	-	-
Costi operativi (B)	**178.958**	**344.523**	**142.033**	**194.449**	**138.644**	**998.607**
Valore aggiunto (C=A-B)	**234.000**	**42.439**	**225.432**	**10.404**	**470.416**	**982.690**
Costo del personale (salari e stipendi, oneri prev ed ass.tivi, acc.to TFR)						1.367.521
Margine operativo lordo						**(384.831)**

CONTO ECONOMICO PRO FORMA (valori in euro)	Unità Operative Territoriali					
PREVISIONALE - terzo anno di affitto	**Catanzaro**	**Cosenza**	**Crotone**	**Reggio Calabria**	**Vibo Valentia**	**Totale**
Ricavi da servizi resi ad aziende insediate negli agglomerati industriali	757.722	632.080	491.088	341.155	215.602	2.437.647
- dimensioni fabbricati aziende servite (mq)	*3.788.611*	*3.160.398*	*2.455.439*	*1.705.777*	*1.078.010*	
- tariffa applicata per i servizi resi (0,20 €/mq)	*0,20*	*0,20*	*0,20*	*0,20*	*0,20*	
Vendita energia elettrica GSE	8.340	-	-	-	133.449	141.789
Fitti attivi (canoni locazione immobili, terreni e/o fabbricati)	-	7.419	72.584	-	346.148	426.151
Ricavi operativi (A)	**766.062**	**639.499**	**563.671**	**341.155**	**695.200**	**3.005.587**
Acquisto di materiali di consumo funzionali alla manutenzione ordinaria	70.260	192.514	59.526	109.997	86.474	518.771
- Acquisti materiale e beni per manutenzione rete elettrica	*28.743*	*78.756*	*24.352*	*44.999*	*27.194*	*204.043*
- Acquisti materiale e beni per manutenzione aree verdi e strade	*41.518*	*113.758*	*35.175*	*64.998*	*39.280*	*294.728*
- Acquisti materiale e beni per manutenzione centrale idroelettrica					*20.000*	*20.000*
- Acquisti materiale e beni per manutenzione impianti di videosorveglianza						
Costi per servizi erogati da terzi fornitori	27.774	76.101	23.531	43.482	26.277	197.165
- Fornitura energia elettrica aree industriali	*27.774*	*76.101*	*23.531*	*43.482*	*26.277*	*197.165*
- Servizio per messa in sicurezza delle aree industriali						
- Servizio per pulizia di verde aree industriali						
- Servizio di vigilanza aree industriali						
Costi per godimento di beni di terzi	-	-	-	-	-	-
- Noleggio/leasing mezzi e/o apparecchiature						
Oneri diversi di gestione	151.544	126.416	98.218	68.231	43.120	487.529
- Perdite su crediti						
- Svalutazione crediti su fitti attivi						
- Svalutazione crediti su ricavi da servizi resi ad aziende insediate (20%)	*151.544*	*126.416*	*98.218*	*68.231*	*43.120*	*487.529*
- IMU ed altre imposte indirette						
- Altri oneri diversi di gestione di competenza del periodo						
Costi operativi (B)	**249.579**	**395.030**	**181.275**	**221.709**	**155.872**	**1.203.465**
Valore aggiunto (C=A-B)	**516.483**	**244.468**	**382.397**	**119.446**	**539.328**	**1.802.122**
Costo del personale (salari e stipendi, oneri prev ed ass.tivi, acc.to TFR)						1.367.521
Margine operativo lordo	**516.483**	**244.468**	**382.397**	**119.446**	**539.328**	**434.601**

CONTO ECONOMICO PRO FORMA (valori in euro)	Unità Operative Territoriali					
PREVISIONALE - quarto anno di affitto	**Catanzaro**	**Cosenza**	**Crotone**	**Reggio Calabria**	**Vibo Valentia**	**Totale**
Ricavi da servizi resi ad aziende insediate negli agglomerati industriali	795.608	663.684	515.642	358.213	226.382	2.559.529
- dimensioni fabbricati aziende servite (mq)	*3.978.042*	*3.318.418*	*2.578.211*	*1.791.065*	*1.131.911*	
- tariffa applicata per i servizi resi (0.20 €/mq)	*0.20*	*0.20*	*0.20*	*0.20*	*0.20*	
Vendita energia elettrica GSE	8.490	-	-	-	135.851	144.342
Fitti attivi (canoni locazione immobili, terreni e/o fabbricati)	-	7.519	73.564	-	350.821	431.904
Ricavi operativi (A)	**804.098**	**671.203**	**589.206**	**358.213**	**713.055**	**3.135.775**
Acquisto di materiali di consumo funzionali alla manutenzione ordinaria	71.525	195.979	60.598	111.977	88.031	528.109
- Acquisti materiale e beni per manutenzione rete elettrica	*29.260*	*80.173*	*24.790*	*45.809*	*27.684*	*207.716*
- Acquisti materiale e beni per manutenzione aree verdi e strade	*42.265*	*115.806*	*35.808*	*66.168*	*39.987*	*300.034*
- Acquisti materiale e beni per manutenzione centrale idroelettrica					*20.360*	*20.360*
- Acquisti materiale e beni per manutenzione impianti di videosorveglianza						
Costi per servizi erogati da terzi fornitori	28.274	77.471	23.954	44.264	26.750	200.714
- Fornitura energia elettrica aree industriali	*28.274*	*77.471*	*23.954*	*44.264*	*26.750*	*200.714*
- Servizio per messa in sicurezza delle aree industriali						
- Servizio per pulizia di verde aree industriali						
- Servizio di vigilanza aree industriali						
Costi per godimento di beni di terzi	-	-	-	-	-	-
- Noleggio/leasing mezzi e/o apparecchiature						
Oneri diversi di gestione	119.341	99.553	77.346	53.732	33.957	383.929
- Perdite su crediti						
- Svalutazione crediti su fitti attivi						-
- Svalutazione crediti su ricavi da servizi resi ad aziende insediate (15%)	*119.341*	*99.553*	*77.346*	*53.732*	*33.957*	*383.929*
- IMU ed altre imposte indirette						
- Altri oneri diversi di gestione di competenza del periodo						
Costi operativi (B)	**219.140**	**373.002**	**161.898**	**209.973**	**148.738**	**1.112.752**
Valore aggiunto (C=A-B)	**584.958**	**298.201**	**427.307**	**148.240**	**564.317**	**2.023.023**
Costo del personale (salari e stipendi, oneri prev ed ass.tivi, acc.to TFR)						1.401.709
Margine operativo lordo	**584.958**	**298.201**	**427.307**	**148.240**	**564.317**	**621.314**

CONTO ECONOMICO PRO FORMA (valori in euro)	Unità Operative Territoriali					
PREVISIONALE - quinto anno di affitto	**Catanzaro**	**Cosenza**	**Crotone**	**Reggio Calabria**	**Vibo Valentia**	**Totale**
Ricavi da servizi resi ad aziende insediate negli agglomerati industriali	835.389	696.868	541.424	376.124	237.701	2.687.506
- dimensioni fabbricati aziende servite (mq)	*4.176.944*	*3.484.339*	*2.707.121*	*1.880.619*	*1.188.506*	
- tariffa applicata per i servizi resi (0.20 €/mq)	*0.20*	*0.20*	*0.20*	*0.20*	*0.20*	
Vendita energia elettrica GSE	8.643	-	-	-	138.297	146.940
Fitti attivi (canoni locazione immobili, terreni e/o fabbricati)	-	7.621	74.557	-	355.557	437.735
Ricavi operativi (A)	**844.032**	**704.488**	**615.981**	**376.124**	**731.555**	**3.272.180**
Acquisto di materiali di consumo funzionali alla manutenzione ordinaria	72.813	199.507	61.688	113.992	89.615	537.615
- Acquisti materiale e beni per manutenzione rete elettrica	*29.787*	*81.616*	*25.236*	*46.633*	*28.182*	*211.455*
- Acquisti materiale e beni per manutenzione aree verdi e strade	*43.026*	*117.890*	*36.452*	*67.359*	*40.707*	*305.434*
- Acquisti materiale e beni per manutenzione centrale idroelettrica					*20.726*	*20.726*
- Acquisti materiale e beni per manutenzione impianti di videosorveglianza						
Costi per servizi erogati da terzi fornitori	28.783	78.865	24.385	45.061	27.232	204.326
- Fornitura energia elettrica aree industriali	*28.783*	*78.865*	*24.385*	*45.061*	*27.232*	*204.326*
- Servizio per messa in sicurezza delle aree industriali						
- Servizio per pulizia di verde aree industriali						
- Servizio di vigilanza aree industriali						
Costi per godimento di beni di terzi	-	-	-	-	-	-
- Noleggio/leasing mezzi e/o apparecchiature						
Oneri diversi di gestione	125.308	104.530	81.214	56.419	35.655	403.126
- Perdite su crediti						
- Svalutazione crediti su fitti attivi						-
- Svalutazione crediti su ricavi da servizi resi ad aziende insediate (15%)	*125.308*	*104.530*	*81.214*	*56.419*	*35.655*	*403.126*
- IMU ed altre imposte indirette						
- Altri oneri diversi di gestione di competenza del periodo						
Costi operativi (B)	**226.904**	**382.902**	**167.288**	**215.472**	**152.502**	**1.145.067**
Valore aggiunto (C=A-B)	**617.128**	**321.587**	**448.693**	**160.652**	**579.053**	**2.127.113**
Costo del personale (salari e stipendi, oneri prev ed ass.tivi, acc.to TFR)						1.436.752
Margine operativo lordo	**617.128**	**321.587**	**448.693**	**160.652**	**579.053**	**690.361**

I ricavi ed i costi contenuti nei prospetti di conto economico sono quelli utili ai fini della stima del canone di affitto del Ramo d'Azienda per il quale non rileva l'ammortamento dei beni che, salvo patto contrario, rimane in capo all'affittante.

Come mostrato nei prospetti che precedono, per i primi due anni di affitto del Ramo d'Azienda sono previsti margini economici negativi, mentre dal terzo fino al quinto anno di affitto del Ramo d'Azienda sono previsti margini economici positivi.

Di seguito vengono illustrati in modo puntuale le ipotesi alla base della stima dei ricavi e dei costi imputabili al ramo d'azienda "Servizi Aree Industriali".

5.2.1 I ricavi previsionali del ramo d'azienda "Servizi Aree Industriali"

Per ciascuna delle varie voci di ricavo riportate nei conti economici prospettici del Ramo d'Azienda, nei paragrafi che seguono vengono illustrate le principali ipotesi e gli elementi utilizzati per la relativa determinazione.

5.2.1.1 Ricavi derivanti dall'erogazione dei servizi resi alle aziende insediate

Per il *primo anno* di affitto del ramo d'azienda, è stato ipotizzato un valore dei ricavi derivanti dall'erogazione dei servizi alle aziende insediate pari alla media degli stessi risultanti dai bilanci contabili di verifica del Consorzio per gli anni 2016, 2017 e 2018 e riepilogati nella tabella che segue.

Numero conto	Denominazione conto	Anno	Importo
51010313	Corrispettivi aziende insediate CZ	2016	€ 59.199,80
51010313	Corrispettivi aziende insediate CZ	2017	€ 71.252,17
51010313	Corrispettivi aziende insediate CZ	2018	€ 24.089,15
		Totale	€ 154.541,12
		Media	€ 51.513,71

Numero conto	Denominazione conto	Anno	Importo
51010308	Prov. Serviz Gest e Manut aggl.ti	2016	€ 451.130,35
51010308	Prov. Serviz Gest e Manut aggl.ti	2017	€ 294.236,20
51010308	Prov. Serviz Gest e Manut aggl.ti	2018	€ 267.293,00
		Totale	€ 1.012.659,55
		Media	€ 337.553,18

	Anno	Importo
Ricavi servizi resi aziende insediate	2016	€ 510.330,15
	2017	€ 365.488,37
	2018	€ 291.382,15
	Totale	€ 1.167.200,67
	Media	**€ 389.066,89**

Si precisa che dal predetto calcolo sono stati esclusi i ricavi prodotti dall'Ente nel 2019 in quanto ampiamente sottostimati in conseguenza della scelta di non emettere fattura per i servizi resi alle aziende insediate negli agglomerati industriali per ragioni di opportunità e di difficoltà gestionale.

Inoltre, nella contabilità generale del Consorzio i ricavi da servizi resi alle aziende insediate nel periodo 2016-2018 non sono stati allocati a ciascuna unità operativa territoriale ad eccezione di quella di Catanzaro. Quindi per 4 unità operative territoriali (Cosenza, Crotone, Reggio Calabria e Vibo Valentia) i ricavi in parola sono registrati in un medesimo conto contabile (51010308). Tali carenze informative discendono dalla mancata adozione da parte del Consorzio di un sistema di contabilità analitica/industriale che avrebbe permesso di allocare i ricavi alle unità operative territoriali che li hanno generati.

Al fine di allocare a ciascuna unità operativa territoriale (Cosenza, Crotone, Reggio Calabria e Vibo Valentia) quota parte dei ricavi derivanti dai servizi resi alle aziende insediate previsti per il primo anno (337.553,18 €) è stata utilizzata la seguente metodologia: a ciascuna delle 4 citate unità operative territoriali è stato attribuito un ricavo proporzionato ai metri quadrati dei capannoni industriali appartenenti alle aziende attive insediate in ciascuna delle 4 aree.

Coefficienti utilizzati per imputare i ricavi da servizi resi alle aziende insediate per il primo anno di affitto del ramo d'azienda "Servizi Aree Industriali"				
Cosenza	Crotone	Reggio Calabria	Vibo Valentia	Totale
38%	29%	20%	13%	100%

Il valore dei ricavi da servizi resi alle aziende insediate nel *secondo anno* di affitto del ramo d'azienda è stato ipotizzato pari alla media dei ricavi previsti per il primo ed il terzo anno di affitto del ramo.

Il valore dei ricavi da servizi resi alle aziende insediate nel *terzo anno* di affitto del Ramo d'Azienda è stato stimato sulla base dei dati contenuti nel prospetto elaborato dal Co.R.A.P. che prevede l'applicazione alle aziende insediate di una tariffa standard per i servizi resi pari ad euro 0,20 al metro quadrato. Tale tariffa, è stata moltiplicata per il numero di metri quadrati di estensione dei lotti occupati da aziende risultanti attive. Lo scrivente perito ha aggiornato il dato sui metri quadri occupati da aziende attive considerando l'elenco rivisto dal Co.R.A.P. alla data del 24 novembre 2020 (Allegato 12)[19].

Il valore dei ricavi da servizi resi alle aziende insediate previsti nel *quarto e quinto anno* di affitto del Ramo d'Azienda, è stato stimato dallo scrivente ipotizzando un incremento delle imprese attive servite quantificato nella misura di un aumento del 5% della superficie servita rispetto all'anno precedente ed in costanza di tariffa.

	Terzo anno (dato Co.R.A.P. come da elenco del 24 novembre)	Quarto anno	Quinto anno
Superficie servita imprese attive (mq)	12.188.235	12.797.647	13.437.529
Var % anno precedente		5%	5%
Ricavi da servizi (€)		2.559.529	2.687.506

[19] Per maggiore chiarezza espositiva, si ribadisce che lo status di azienda "attiva" non corrisponde alla capacità attuale da parte del Co.R.A.P. di esigere il corrispettivo dovuto. Ciò a causa della incapacità parziale o totale di fornire i servizi attesi dalle aziende insediate e dei numerosi contenziosi in essere anche con riferimento alla sovrapposizione con la TaSi. Quindi, l'ipotesi sottostante, condivisa con il Co.R.A.P., risiede nel considerare che solo al terzo anno, dopo gli opportuni investimenti e la risoluzione dei contenziosi in corso, si riuscirà a ritrarre i dovuti compensi dalle imprese insediate che ad oggi risultano attive.

5.2.1.2 Ricavi derivanti dalla vendita di energia elettrica

Relativamente ai ricavi derivanti dalla vendita di energia elettrica a G.S.E. S.p.A. si precisa che gli stessi, ipotizzati costanti per i primi tre anni di affitto del ramo, sono i medesimi registrati dal Co.R.A.P. con riferimento all'esercizio 2019. Lo scrivente ritiene che tale previsione di ricavi sia coerente con il dato storico e con i contenuti delle convenzioni che regolano il rapporto tra G.S.E. S.p.A. e Co.R.A.P..

Con riferimento al quarto ed il quinto anno, si è ipotizzato che i ricavi dalla vendita di energia elettrica aumentino dell'1,8% rispetto all'anno precedente in virtù dell'incremento previsto del tasso di inflazione annuo così come stimato per il 2023[20].

5.2.1.3 Ricavi da locazione da opifici industriali ed altri immobili e da concessione di terreni

In merito ai ricavi da locazione di opifici industriali ed altri immobili, nella tabella che segue sono indicati i riferimenti catastali, l'ubicazione, i conduttori ed i canoni annui derivanti dalla loro locazione.

I proventi annui derivanti dalla locazione dei predetti immobili, pari a complessivi euro 204.196,44, sono stati ipotizzati costanti per i primi 3 anni di durata del contratto di affitto del Ramo d'Azienda.

[20] Fonte: Prometeia, Rapporto di Previsione - settembre 2020.

FABBRICATI RAMO D'AZIENDA "SERVIZI AREE INDUSTRIALI" LOCATI

Ubicazione	Catasto	Foglio	Particella	Sub.	Categoria	Classe	R.c. €.	Conduttore	Canone annuo locazione
Crotone	F	26	1016	-	A/10			Autogas Nord S.p.A.	17.091,00
Crotone	F	26	1016	-	A/10	-	-	BPER Banca	47.000,04
Vibo Valentia	F	6	754	1	D/1	Unica	6.194,00	A.G.A.R. S.r.l.	€ 13.416,00
Vibo Valentia	F	6	744	1	D/1	Unica	11.848,00	De Fina S.a.s.	€ 25.356,00
Vibo Valentia	F	6	741	1	D/1	Unica	8.720,00	Sud Trasporti	€ 9.960,00
Vibo Valentia	F	19	423	-	D/1	Unica	2.540,00	Ditta Giannini Costruzioni Generali	€ 4.800,00
Vibo Valentia	F	19	425	-	D/1	Unica	4.610,00	L.R.M. Divisione Appalti S.r.l.	€ 10.800,00
Vibo Valentia	F	19	428	-	D/1	Unica	2.252,00	La Gamba Serramenti	€ 13.198,44
Vibo Valentia	F	27	1282	-	D/1	Unica	2.418,00	Edil Martirano	€ 14.334,96
Vibo Valentia	F	27	1284	1	D/1	Unica	6.214,00	Itacal S.r.l.	€ 26.400,00
Vibo Valentia	F	31	683	34	A/10	Unica	2.107,14	Locato Ordine Ingegneri ed Arch	€ 14.400,00
Vibo Valentia	F	55	1397	9	A/10	Unica	573,27	Techengineering S.r.l.	€ 7.440,00
								Totale	€ 204.196,44

Con riferimento all'immobile locato a BPER Banca, si precisa che la stessa ha dato disdetta al Co.R.A.P. del relativo contratto di locazione che terminerà a metà del mese di marzo 2021. In proposito, si ipotizza che l'affittuario del Ramo d'Azienda riesca a trovare un nuovo conduttore entro la scadenza del contratto con BPER Banca (marzo 2021) e che il nuovo canone di locazione sia pari a quello pattuito nel previgente accordo di locazione con BPER Banca (47.000 euro annui).

Oltre ai predetti cespiti, rientrano nel perimetro del Ramo d'Azienda ulteriori fabbricati ed immobili, attualmente non locati ovvero locati ad affittuari inadempienti. Per tali cespiti si è provveduto a stimare un ipotetico canone di locazione come indicato nella tabella che segue.

FABBRICATI RIENTRANTI NEL PERIMETRO DEL RAMO D'AZIENDA "SERVIZI AREE INDUSTRIALI" DA LOCARE

Cespite	Comune	Catasto	foglio	particella	Sub.	categoria	classe	R.c. €.	Destinatario / locatario	Canone annuo di locazione stimato
a)	Vibo Valentia	F	5	447		D/1	U	22.686,00	Topnautica S.r.l. (in contenzioso)	€ 61.350,00
b)	Vibo Valentia	F	6	738	1	A/10	U	1.194,31	Non assegnato o locato	€ 25.920,00
c)	Vibo Valentia	F	6	742	1	D/1		6.360,00	Non assegnato o locato	€ 44.496,00
d)	Vibo Valentia	F	6	754	2	D/1		5.920,00	Non assegnato o locato	€ 44.496,00
e)	Vibo Valentia	F	27	1281		D/1	U	2.456,00	ex Naturella Frutta	€ 16.329,00
f)	Vibo Valentia	F	6	754	3	D/1		6.222,00	SERCAR S.r.l.	€ 13.452,00
g)	Lamezia Terme (CZ)	F	51	254		A/2			Non risulta locato	€ -
h)	Lamezia Terme (CZ)	F	51	305 - 306					Non risulta locato	€ -
									Totale	€ 206.043,00

La stima dei canoni di locazione dei predetti cespiti è stata effettuata ricorrendo alle ipotesi di seguito illustrate:

- con riferimento al fabbricato indicato in tabella con la lettera a), si precisa che attualmente è locato alla società Top Nautica S.r.l. la quale risulta essere inadempiente dall'anno 2014. Nel 2018 il Co.R.A.P. ha promosso un giudizio di intimazione di sfratto per morosità con domanda di ingiunzione di pagamento innanzi al Tribunale civile di Vibo Valentia iscritto al n.ro R.G. 1715.2018 ed attualmente pendente. La società Top Nautica si è costituita opponendosi allo sfratto ed il Tribunale adito a scioglimento della riserva assunta alla prima udienza non ha convalidato lo sfratto ed ha disposto il mutamento del rito locatizio concedendo termine per il deposito di memorie integrative e documenti. Nel prosieguo del giudizio (che peraltro è stato rinviato, in conseguenza dell'emergenza Covid-19, all'udienza del 25.02.2021) il Co.R.A.P. ha concesso alla società Top Nautica un piano di rientro con pagamento rateale, fermi restando ogni diritto e azione nell'ambito del giudizio intrapreso, in caso di mancato pagamento delle rate previste. Ad oggi la società risulta aver pagato solo un acconto relativo alla rateizzazione del debito pregresso.

  Ciò premesso, nel caso in cui Top Nautica continuasse ad essere inadempiente e venisse sfrattata a seguito dell'udienza convocata per il mese di febbraio 2021 si ritiene che l'immobile possa essere messo sul mercato e locato. Non avendo lo scrivente avuto informazioni circa lo stato di conservazione del fabbricato e non potendo per tale motivo stimare un canone di affitto sulla base di valori reperibili presso la banca dati dell'Osservatorio del Mercato Immobiliare (OMI), è stato ipotizzato che il fabbricato possa essere locato al medesimo canone annuo attualmente praticato a Top Nautica pari ad euro 61.350,00. Infine, si precisa che per il solo primo anno di affitto del Ramo d'Azienda il canone annuo di locazione del fabbricato in oggetto è stato prudenzialmente considerato pari al 50% del valore in base l'ipotesi che l'affittuario del ramo impieghi almeno sei 6 mesi del primo anno di affitto del Ramo d'Azienda per trovare un conduttore ed ipotizzando che lo sfratto diventi esecutivo ovvero che Top Nautica lasci l'immobile nei primi mesi del 2021;

- con riferimento al fabbricato indicato in tabella con la lettera b), attualmente non locato, è stato stimato un canone di affitto annuo pari ad euro 25.920,00 sulla base dei dati di seguito indicati.

Stato coservativo	A) Superficie lorda coonsiderata (mq)	Valore minimo mensile OMI (€/mq lordi) per locazione (stato conservativo normale)	Valore massimo mensile OMI (€/mq lordi)per locazione (stato conservativo normale)	B) Valore utlizzato (€/mq lordi)	Canone locazione mensile (A*B)	Canone locazione annauale
Ottimo	600	1.9	2,4	3,6	€ 2.160,00	€ 25.920,00

A tal riguardo, lo scrivente ha impiegato i dati OMI al fine di ritrarre i prezzi al metro quadrato minimi e massimi utilizzabili per la stima del canone di locazione mensile di fabbricati aventi uno stato conservativo ed una collocazione geografica paragonabili al fabbricato oggetto di locazione. Per la specifica area territoriale sono presenti dati OMI aggiornati al primo semestre 2020 e riferiti solo a fabbricati aventi stato conservativo "normale". Poiché lo stato conservativo del fabbricato in oggetto risulta, in base alle informazioni fornite dal Co.R.A.P., di livello "ottimo", il prezzo al metro quadrato impiegato per la stima del canone di locazione è stato determinato aumentando del 50% il prezzo massimo mensile al metro quadrato indicato dall'OMI per la locazione di fabbricati aventi stato conservativo "normale" nella medesima zona territoriale. Il prezzo al metro quadrato così determinato è stato moltiplicato per i metri quadrati di estensione del fabbricato ai fini della determinazione del canone di affitto mensile. Dal canone di locazione mensile è stato successivamente ricavato il canone di locazione annuale. Infine, si precisa che per il solo primo anno di affitto del Ramo d'Azienda il canone di locazione annuo del fabbricato in oggetto è stato prudenzialmente considerato pari al 75% del suo valore in base all'ipotesi che l'affittuario del ramo impieghi 3 mesi per trovare un conduttore;

- con riferimento al fabbricato indicato in tabella con la lettera c), attualmente non locato, è stato stimato un ipotetico canone di affitto annuo pari ad euro 44.496, impiegando i dati indicati di seguito.

Stato coservativo	A) Superficie lorda coonsiderata (mq)	Valore minimo mensile OMI (€/mq lordi) per locazione (stato conservativo normale)	Valore massimo mensile OMI (€/mq lordi)per locazione (stato conservativo normale)	B) Valore utlizzato (€/mq lordi)	Canone locazione mensile (A*B)	Canone locazione annauale
Ottimo	1.030	1,9	2,4	3,6	3.708,00	44.496,00

A tal riguardo, lo scrivente ha impiegato i dati OMI al fine di ritrarre i prezzi al metro quadrato minimi e massimi utilizzabili per la stima del canone di locazione mensile di fabbricati aventi uno stato conservativo ed una collocazione geografica paragonabili al fabbricato oggetto di locazione. Per la specifica area territoriale sono presenti dati OMI aggiornati al primo semestre 2020 e riferiti solo a fabbricati aventi stato conservativo "normale". Poiché lo stato conservativo del fabbricato in oggetto risulta, in base alle informazioni fornite dal Co.R.A.P., di livello "ottimo", il prezzo al metro quadrato impiegato per la stima del canone di locazione è stato determinato aumentando del 50% il prezzo massimo mensile al metro quadrato indicato dall'OMI per la locazione di fabbricati aventi stato conservativo "normale" nella medesima zona territoriale. Il prezzo al metro quadrato così determinato è stato moltiplicato per i metri quadrati di estensione del fabbricato ai fini della determinazione del canone di affitto mensile. Dal canone di locazione mensile è stato successivamente ricavato il canone di locazione annuale. Infine, si precisa che per il solo primo anno di affitto del Ramo d'Azienda il canone di locazione annuo del fabbricato in oggetto è stato prudenzialmente considerato pari al 75% del suo valore in base all'ipotesi che l'affittuario del ramo impieghi 3 mesi per trovare un conduttore;

- con riferimento al fabbricato indicato in tabella con la lettera d), attualmente non locato, è stato stimato un ipotetico canone di affitto annuo pari ad euro 44.496, impiegando i dati indicati di seguito.

Stato coservativo	A) Superficie lorda coonsiderata (mq)	Valore minimo mensile OMI (€/mq lordi) per locazione (stato conservativo normale)	Valore massimo mensile OMI (€/mq lordi)per locazione (stato conservativo normale)	B) Valore utlizzato (€/mq lordi)	Canone locazione mensile (A*B)	Canone locazione annauale
Ottimo	1.030	1,9	2,4	3,6	3.708,00	44.496,00

A tal riguardo, lo scrivente ha impiegato i dati OMI al fine di ritrarre i prezzi al metro quadrato minimi e massimi utilizzabili per la stima del canone di locazione mensile di fabbricati aventi uno stato conservativo ed una collocazione geografica paragonabili al fabbricato oggetto di locazione. Per la specifica area territoriale sono presenti dati OMI aggiornati al primo semestre 2020 e riferiti solo a fabbricati aventi stato conservativo "normale". Poiché lo stato conservativo del fabbricato in oggetto risulta, in base alle informazioni fornite dal Co.R.A.P., di livello "ottimo", il prezzo al metro quadrato impiegato per la stima del canone di locazione è stato determinato aumentando del 50% il prezzo massimo mensile al metro quadrato indicato dall'OMI per la locazione di fabbricati aventi stato conservativo "normale" nella medesima zona territoriale. Il prezzo al metro quadrato così determinato è stato moltiplicato per i metri quadrati di estensione del fabbricato ai fini della determinazione del canone di affitto mensile. Dal canone di locazione mensile è stato successivamente ricavato il canone di locazione annuale. Infine, si precisa che per il solo primo anno di affitto del Ramo d'Azienda il canone di locazione annuo del fabbricato in oggetto è stato prudenzialmente considerato pari al 75% del suo valore in base all'ipotesi che l'affittuario del ramo impieghi 3 mesi per trovare un conduttore;

- con riferimento al fabbricato *sub* lettera e), precedentemente locato a Naturella Frutta ed il cui contratto per quanto riferito allo scrivente è stato oggetto di recesso da parte del Co.R.A.P., il canone di affitto annuo è stato stimato pari ad euro 16.329,00 e cioè pari a quello pattuito nel previgente accordo di locazione con la stessa Naturella. Inoltre, si precisa che per il solo primo anno di affitto del Ramo d'Azienda il canone

di locazione annuo del fabbricato in oggetto è stato prudenzialmente considerato pari al 75% del suo valore in base all'ipotesi che l'affittuario del ramo impieghi 3 mesi per trovare un nuovo conduttore;

- il fabbricato *sub* lettera f) è attualmente locato alla società SERCAR S.r.l. che risulta inadempiente nei confronti del Consorzio. Come riferito dal Co.R.A.P. il prossimo 22 dicembre si terrà un'udienza in cui l'Ente chiederà lo sfratto della società. A riguardo, si ipotizza che nell'udienza di dicembre venga convalidato lo sfratto di SERCAR S.r.l. e che l'affittuario del Ramo d'Azienda possa successivamente locare il fabbricato in oggetto ad un canone stimato in euro 13.452,00 e pari a quello pattuito nel previgente accordo di locazione con la stessa SERCAR S.r.l.. Inoltre, si precisa che per il solo primo anno di affitto del Ramo d'Azienda il canone di locazione annuo del fabbricato in oggetto è stato prudenzialmente considerato pari al 75% del suo valore in base all'ipotesi che l'affittuario del ramo impieghi 3 mesi per trovare un nuovo conduttore.

Con riferimento ai ricavi da concessione a titolo oneroso di terreni, nella tabella che segue sono indicati i riferimenti catastali, ove disponibili, l'ubicazione, i conduttori ed i canoni annui attualmente dovuti al Consorzio. Come anche per i canoni da locazione di immobili, anche i ricavi da concessione dei terreni sono ipotizzati costanti per i primi 3 anni di durata dell'affitto del Ramo d'Azienda.

TERRENI DATI IN CONCESSIONE RIENTRANTI NEL PERIMETRO DEL RAMO D'AZIENDA "SERVIZI AREE INDUSTRIALI"

Comune	Catasto	foglio	particella	Destinatario	Canone annuale
Crotone	T	21	129	Ca.Mo.Ter di Rotella Luigi or	€ 6.447,31
Crotone	T			AZ S.p.A.	€ 1.493,16
Crotone	T			SO.SE.CO. S.r.l.	€ 552,15
Corigliano Calabro (CS)	T	38	1071	Ditta Bomparola Roberto	€ 500,00
Corigliano Calabro (CS)	T	38	55, 142, 285, 286, 287, 288, 289, 291, 292, 293, 1177, 1179, 1181, 1183	Ditta Agrumicoltura La Roberta	€ 6.318,90
Piano Lago (CS)	T			Gallo Fabio	€ 600,00
				Totale	€ 15.911,52

Infine, i ricavi da locazione nonché quelli da concessione dei terreni previsti per il quarto ed il quinto anno di durata del contratto di affitto, sono stati stimati ipotizzando un incremento rispetto all'anno precedente pari al 75% dell'inflazione prevista per l'anno 2023 (1,8%)[21].

5.2.2 I costi previsionali del ramo d'azienda "Servizi Aree Industriali"

Si ricorda che a causa del progressivo aggravarsi della crisi aziendale, il Co.R.A.P. ha interrotto una parte rilevante delle proprie attività comprese quelle inerenti ai servizi resi alle imprese insediate nelle aree industriali. Ciò ha determinato la mancata manifestazione di una parte dei relativi costi operativi in particolare con riferimento alla manutenzione e gestione di una parte delle aree industriali. Ragione per cui i costi indicati nel prospetto di conto economico predisposto dal Co.R.A.P. sono stati calcolati sulla base di parametri di mercato o costi standard ragionevolmente applicabili al caso di specie. Pertanto, i costi di esercizio ragionevolmente prevedibili per i primi tre anni di durata dell'affitto del Ramo d'Azienda sono stati stimati come di seguito descritto:

- i costi per le manutenzioni delle strade consortili, fasce di rispetto e impianti di illuminazione pubblica sono stati stimati dal Co.R.A.P. pari a 3.903,36 euro annui per chilometro. Detto importo è stato moltiplicato per l'estensione, in termini di chilometri, della viabilità di ciascuno degli agglomerati industriali così come riepilogato nella tabella che segue.

[21] Fonte: Prometeia, Rapporto di Previsione - settembre 2020.

	CATANZARO	COSENZA	CROTONE	REGGIO CALABRIA	VIBO VALENTIA
Lunghezza viabilità (Km) aree industriali	18	49	15	28	17

- i costi per l'acquisto dell'energia elettrica necessari per l'illuminazione delle strade e delle aree comuni degli agglomerati industriali sono stati stimati dal Co.R.A.P. pari a 1.543,20 euro annui per chilometro. Detto importo è stato moltiplicato per l'estensione, in termini di chilometri, della viabilità di ciascuno degli agglomerati industriali riepilogati nella tabella che precede;
- i costi per la manutenzione della centrale mini-idroelettrica sono stati stimati dal Co.R.A.P. pari ad euro 20.000,00 annui;
- il Co.R.A.P. ha previsto un onere per perdite presunte su crediti (svalutazione) pari al 20% dei crediti maturati annualmente sui servizi resi alle aziende insediate. Tale ipotesi appare coerente con il dato storico sul numero delle imprese insediate negli agglomerati industriali poi risultate insolventi ed assoggettate a procedure concorsuali.

Come già accennato nei paragrafi precedenti, il costo del personale indicato nel prospetto di conto economico originariamente elaborato dal Co.R.A.P. è stato ridotto per tener conto del minor numero di unità di personale attribuite al Ramo d'Azienda (25 invece di 30). Nell'Allegato 13 si riporta il prospetto delle risorse umane elaborato dal Co.R.A.P. contenente il dato sul costo del lavoro imputabile al Ramo d'Azienda comprensivo di tutti gli oneri a carico del datore di lavoro inclusi quelli previdenziali e TFR.

Si precisa che il prospetto di conto economico elaborato dal Co.R.A.P. riporta l'onere relativo alla svalutazione dei crediti verso i conduttori degli immobili affittati per un importo pari al 30% del loro valore annuo. Lo scrivente, dopo attenta valutazione, ritiene che tale svalutazione non debba incidere sul conto economico prospettico da utilizzare ai fini della stima del canone d'affitto del Ramo d'Azienda. Di fatti, è ragionevole ipotizzare che nell'ottica di un processo di efficientamento e di riduzione delle disfunzioni amministrative possa venir meno la causa che fino ad oggi ha determinato la mancata riscossione dei canoni d'affitto degli immobili.

Con riferimento invece ai costi previsti per il *quarto e quinto anno* di durata del contratto di affitto sono state formulate le seguenti ipotesi:

- i costi di acquisto di materiali di consumo funzionali alla manutenzione ordinaria nonché quelli relativi alla fornitura dell'energia elettrica sono stati incrementati dell'1,8% rispetto all'anno precedente al fine di tener conto di un ragionevolmente prevedibile effetto inflattivo[22];
- la percentuale di svalutazione dei crediti da ricavi annui derivanti dai servizi resi alle aziende insediate è stata ridotta al 15% rispetto a quella ipotizzata per i primi tre anni, pari al 20%, nell'ottica di un ragionevole processo di risanamento che porti al miglioramento della capacità di riscossione dei crediti da parte dell'affittuario del Ramo d'Azienda;
- il costo del personale è stato incrementato del 2,5% rispetto all'anno precedente.

5.3 La stima dei flussi attesi dalla gestione diretta per il periodo di durata dell'affitto

In virtù di quanto scritto in precedenza, i flussi reddituali, al netto delle imposte, attesi per il tempo di durata dell'affitto (cinque anni) sono determinati come indicato nella tabella seguente.

Flussi reddituali (€)	Anno 1	Anno 2	Anno 3	Anno 4	Anno 5
Margine operativo lordo atteso	-1.271.112	-384.831	434.601	621.313	690.361
Imposte dirette (Ires e Irap)	0	0	58.207	70.535	77.424
Margine operativo lordo atteso al netto di imposte	-1.271.112	-384.831	376.394	550.778	612.937

Le imposte dirette sono state stimate identificando preliminarmente la base imponibile che, per i primi due anni di previsione, risulta negativa per la determinazione di entrambe le imposte dirette[23]. Invece, dal terzo al quinto anno di previsione è prevista l'imponibilità dei redditi e del valore della produzione netta rispettivamente ai fini IRES e IRAP. Nel primo caso si è tenuto conto della recuperabilità delle perdite fiscali pregresse. D'altra parte, l'IRAP è stata stimata applicando l'aliquota ordinaria maggiorata (4,05%) al valore della produzione

[22] Fonte: Prometeia, Rapporto di Previsione - settembre 2020.

[23] Il calcolo delle imposte deve considerarsi una stima funzionale alla valutazione economica del canone d'affitto ed in tale ottica deve essere interpretato.

netta considerando la piena deducibilità del costo del personale dipendente (deducibilità del "cuneo fiscale")[24]. Si precisa che ai fini fiscali la deducibilità degli ammortamenti dei beni facenti parte del Ramo d'Azienda permane in capo al locatore, salvo patto contrario. Ragione per cui nell'ottica dell'operazione di affitto del Ramo ad un terzo, le imposte sono calcolate a prescindere dalla deducibilità delle già menzionate componenti negative di reddito. Va da sé che il calcolo delle imposte così proposto al solo fine della valutazione del canone è da considerarsi relativo alle componenti positive e negative di reddito imputabili al Ramo d'Azienda e prescinde dalla diversa effettiva imponibilità soggettiva che emergerebbe in capo al locatore o all'affittuario.

Ai fini della stima del canone con il metodo valutativo prescelto, si è ipotizzato che il flusso reddituale così determinato per ciascuno dei cinque anni di durata dell'affitto possa ragionevolmente approssimarsi al flusso di cassa, al netto delle imposte, ritraibile dalla gestione diretta del Ramo d'Azienda. D'altra parte, il Ramo d'Azienda si intende trasferito in godimento al terzo escludendo dal perimetro le partite creditorie e debitorie, nonché le disponibilità liquide e similari che rimangono a disposizione della procedura. Così altrettanto al termine del periodo di affitto, attività/passività della medesima natura maturate dall'affittuario non verranno trasferite al locatore, salvo patto contrario.

5.4 La scelta del tasso di attualizzazione

L'altro parametro valutativo da determinare è il tasso di attualizzazione dei flussi così come sopra stimati. La già richiamata dottrina richiede che il tasso di attualizzazione incorpori un premio per il rischio che rifletta specificatamente il profilo contrattuale e l'insieme delle alee che gravano sul locatore, compreso il rischio di credito nei confronti dell'affittuario[25].

La scelta di impiegare un flusso di tipo *unlevered* (cioè al lordo di interessi passivi), prevede che il flusso atteso al netto delle imposte venga attualizzato ad un tasso pari al costo medio ponderato delle fonti di finanziamento (wacc).

---

[24] L'informazione è stata tratta dalla lettura dell'ultima dichiarazione IRAP prodotta dal Co.R.A.P..

[25] M. Rutigliano, L. Faccincani, *La stima del "congruo" canone nell'affitto di azienda. Una diversa prospettiva di analisi*, in *Rivista Italiana di Ragioneria e di Economia Aziendale*, settembre – ottobre 2011, p. 505.

Quest'ultimo viene calcolato come media ponderata del tasso di congrua remunerazione (ic) e del costo marginale dell'indebitamento finanziario (id). I pesi rappresentano rispettivamente l'incidenza di ciascuna fonte di finanziamento (patrimonio netto e debiti finanziari) rispetto al totale delle fonti di finanziamento.

Nel caso specifico del Ramo d'Azienda non è previsto, come detto, il trasferimento di partite debitorie di qualsiasi natura, ragione per cui si può ritenere che il tasso di attualizzazione coincida con il tasso di congrua remunerazione (ic)[26].

A sua volta, il tasso di congrua remunerazione del capitale di rischio è pari alla somma del tasso privo di rischio (*risk-free rate*) e del premio per il rischio (*premium risk*) da calcolarsi secondo diversi approcci.

Per quanto concerne il tasso privo di rischio (i1), è stato ipotizzato che il rendimento effettivo dei Titoli di Stato possa ben rappresentare il rendimento atteso sui titoli privi di rischio trattati sul mercato obbligazionario italiano. Nel caso di specie, tenuto conto delle indicazioni di prassi, si è ipotizzato che il rendimento effettivo dei BTP con scadenza a 10 anni rappresenti una stima sostanzialmente corretta del tasso privo di rischio da utilizzare nel modello valutativo.

Per la stima del premio per il rischio (i2) si è ritenuto opportuno utilizzare la "regola di Stoccarda"[27]. In base a tale regola si quantifica il rischio generale d'impresa abbattendo i flussi da scontare di una percentuale pari al 30%. La formula impiegata per la determinazione della componente di rischio del tasso (i2) è la seguente:

$$i_2 = \frac{30\%}{1 - 30\%} \times i_1 \cong 0{,}43 \times i_1$$

La scelta del predetto approccio alla determinazione della componente i2 del tasso di attualizzazione è giustifica dalla natura dell'operazione, dalle caratteristiche del Ramo

[26] Lo scrivente perito ha ritenuto non applicabile l'ipotesi di individuare una struttura del capitale "target/ottimale" in quanto l'impresa esercitata attraverso il Ramo d'Azienda ha dei vincoli, già ampiamente richiamati nei paragrafi precedenti, che rendono di fatto improcedibile qualsiasi confronto con altre attività economiche.

[27] Per approfondimenti sul metodo in parola si rinvia su tutti a G. Zanda, M. Lacchini, T. Onesti, *La valutazione delle aziende*, Giappichelli, Torino, 2013.

d'Azienda e dalla circostanza che il metodo alternativo (quello del CAPM[28]) prevede la preliminare stima di parametri fondati su valori osservabili su mercati contendibili. Circostanza quest'ultima che poco si confà al profilo delle parti convolte nella specifica operazione di affitto del Ramo d'Azienda.

Il tasso di attualizzazione è stato determinato al netto dell'effetto fiscale in considerazione del principio secondo cui i flussi finanziari "netti" devono essere attualizzati ad un tasso "netto".

Tutto ciò premesso, si è pervenuti alla stima di un tasso di attualizzazione pari allo 0,652% così come illustrato nella tabella seguente[29].

Rendimento lordo titoli privi di rischio (BTp a 10 anni)	0,600%
Premio per il rischio (regola di Stoccarda)	0,258%
Tasso di remunerazione lordo	0,858%
Effetto fiscale (aliquota IRES 24%)	0,206%
Tasso di attualizzazione	**0,652%**

5.5 La stima del canone di affitto del Ramo d'Azienda

La somma dei flussi attesi per i cinque anni di durata del contratto attualizzati al tasso così come sopra determinato è pari ad un importo *negativo* di € 143.631.

Nella tabella seguente vengono riportati i dati e i calcoli effettuati ai fini della stima del predetto importo.

	Anno 1	Anno 2	Anno 3	Anno 4	Anno 5
Margine operativo lordo atteso al netto di imposi	-1.271.112	-384.831	376.394	550.778	612.937
Tassso di attualizzazione	0,652%	0,652%	0,652%	0,652%	0,652%
Coefficiente di attualizzazione	0,9935	0,9871	0,9807	0,9743	0,9680
Valore attuale flussi annui	-1.262.877	-379.861	369.125	536.643	593.338
Valore attuale sommatoria flussi annui	**-143.631**				

[28] L'approccio alternativo del Capital Assets Pricing Model (CAPM) prevede che il premio per il rischio sia pari al prodotto tra il fattore beta – espressione della relazione esistente tra i rendimenti del titolo i-esimo e i rendimenti del portafoglio di mercato – e il premio di mercato (Rm – i1).

[29] Rendimento lordo del Btp decennale con scadenza 1/12/2030 rilevato alla data del 19 novembre 2020.

Ne consegue che nell'ottica del locatore il godimento diretto del Ramo d'Azienda per un periodo di cinque anni genererebbe una perdita economica assimilabile ad un disavviamento (badwill), fermo restando la necessità di apportare risorse finanziarie funzionali al ripristino della continuità aziendale. D'altra parte, dal lato dell'affittuario, eventuali vantaggi economici potrebbero conseguirsi in una prospettiva di integrazione sinergica del Ramo d'Azienda nell'impresa già esercitata e di adeguata copertura con mezzi propri o di terzi del fabbisogno finanziario derivante dalla prospettiva di generazione di un flusso di cassa operativo negativo per i primi due anni di durata del contratto di affitto.

Ciò premesso, è evidente che qualsiasi canone riconosciuto al locatore per l'affitto del Ramo d'Azienda, anche di valore simbolico, possa ritenersi vantaggioso rispetto alla prospettiva del godimento diretto del complesso aziendale nell'arco di tempo ipotizzato per la prospettata operazione (5 anni).

6 Conclusioni

Il valore attuale dei canoni del ramo d'azienda "Servizi Aree Industriali" nell'ipotesi che venga affittato per una durata di cinque anni, calcolato con il metodo del canone di pareggio definito nella premessa metodologica, tenuto conto degli obiettivi del presente incarico e delle ipotesi e delle limitazioni illustrate nella presente Relazione, è stimabile pari ad un importo negativo. Da tale valutazione discende la conclusione che qualsiasi canone annuo riconosciuto al locatore per l'affitto del Ramo d'Azienda, anche di valore simbolico, possa ritenersi vantaggioso rispetto alla prospettiva del godimento diretto del complesso aziendale nell'arco di tempo ipotizzato per la prospettata operazione (5 anni).

Tutto ciò premesso, il sottoscritto può affermare che le valutazioni e le conclusioni espresse nella presente Relazione siano da ritenersi ragionevolmente attendibili ed obiettivamente riscontrabili.

*_*_*

La presente Relazione consta di n. 80 pagine e di 14 allegati.

Roma, 3 dicembre 2020

In fede,

(f.to Flaviano Moscarini)

Relazione di stima del canone di affitto del ramo d'azienda denominato "Servizi Aree Industriali" del Consorzio Regionale per le Attività Produttive (Co.R.A.P.)

3 dicembre 2020 **Prof. Flaviano Moscarini**

ALLEGATI

ALLEGATO 1

Agglomerato Industriale di Lamezia Terme											
ELENCO TERRENI											
Comune di Lamezia Terme											
Catasto	Titolo	Foglio	Particella	Sub	Qualità/Categoria	Classe	Consistenza (mq)	Note	Destinazione d'uso	Valore (€/mq)	Valore (€)
F	Proprietà	39	273		Cat. F/1		13.400		Area urbana	12,00 €	160.800,00 €
T	Proprietà	38	5		Terreno indust.		17.160			12,00 €	205.920,00 €
T	Proprietà	38	7		Terreno indust.		24.580			12,00 €	294.960,00 €
T	Proprietà	38	13		Terreno indust.		135			12,00 €	1.620,00 €
T	Proprietà	38	24		Terreno indust.		64.060			12,00 €	768.720,00 €
T	Proprietà	38	25		Terreno indust.		5.345			12,00 €	64.140,00 €
T	Proprietà	38	26		Terreno indust.		730			12,00 €	8.760,00 €
T	Proprietà	38	27		Terreno indust.		1.870			12,00 €	22.440,00 €
T	Proprietà	39	9		Terreno indust.		2.760			12,00 €	33.120,00 €
T	Proprietà	39	10		Terreno indust.		3.190			12,00 €	38.280,00 €
T	Proprietà	39	17		Terreno indust.		1			12,00 €	12,00 €
T	Proprietà	39	18		Terreno indust.		6.550			12,00 €	78.600,00 €
T	Proprietà	39	20		Terreno indust.		430			12,00 €	5.160,00 €
T	Proprietà	39	74		Terreno indust.		1.670			12,00 €	20.040,00 €
T	Proprietà	39	82		Terreno indust.		1.380			12,00 €	16.560,00 €
T	Proprietà	39	104		Terreno indust.		56			12,00 €	672,00 €
T	Proprietà	39	105		Terreno indust.		315			12,00 €	3.780,00 €
T	Proprietà	39	106		Terreno indust.		201			12,00 €	2.412,00 €
T	Proprietà	39	107		Terreno indust.		220			12,00 €	2.640,00 €
T	Proprietà	39	108		Terreno indust.		580			12,00 €	6.960,00 €
T	Proprietà	39	109		Terreno indust.		840			12,00 €	10.080,00 €
T	Proprietà	39	111		Terreno indust.		9			12,00 €	108,00 €
T	Proprietà	39	113		Terreno indust.		9			12,00 €	108,00 €
T	Proprietà	39	114		Terreno indust.		930			12,00 €	11.160,00 €
T	Proprietà	39	116		Terreno indust.		510			12,00 €	6.120,00 €
T	Proprietà	39	117		Terreno indust.		38			12,00 €	456,00 €
T	Proprietà	39	120		Terreno indust.		5.020			12,00 €	60.240,00 €
T	Proprietà	39	121		Terreno indust.		1.980			12,00 €	23.760,00 €
T	Proprietà	39	122		Terreno indust.		7.340			12,00 €	88.080,00 €
T	Proprietà	39	123		Terreno indust.		440			12,00 €	5.280,00 €
T	Proprietà	39	124		Terreno indust.		870			12,00 €	10.440,00 €
T	Proprietà	39	125		Terreno indust.		430			12,00 €	5.160,00 €
T	Proprietà	39	126		Terreno indust.		76			12,00 €	912,00 €
T	Proprietà	39	127		Terreno indust.		4			12,00 €	48,00 €
T	Proprietà	39	128		Terreno indust.		7			12,00 €	84,00 €
T	Proprietà	39	129		Terreno indust.		1.520			12,00 €	18.240,00 €
T	Proprietà	39	130		Terreno indust.		160			12,00 €	1.920,00 €
T	Proprietà	39	131		Terreno indust.		3.350			12,00 €	40.200,00 €
T	Proprietà	39	137		Terreno indust.		4.340			12,00 €	52.080,00 €
T	Proprietà	39	138		Terreno indust.		15			12,00 €	180,00 €
T	Proprietà	39	159		Terreno indust.		3.930			12,00 €	47.160,00 €
T	Proprietà	39	169		Terreno indust.		3.130			12,00 €	37.560,00 €
T	Proprietà	39	170		Terreno indust.		590			12,00 €	7.080,00 €
T	Proprietà	39	172		Terreno indust.		20			12,00 €	240,00 €
T	Proprietà	39	174		Terreno indust.		60			12,00 €	720,00 €
T	Proprietà	39	176		Terreno indust.		50			12,00 €	600,00 €
T	Proprietà	39	178		Terreno indust.		1			12,00 €	12,00 €
T	Proprietà	39	180		Terreno indust.		740			12,00 €	8.880,00 €
T	Proprietà	39	181		Terreno indust.		110			12,00 €	1.320,00 €
T	Proprietà	39	182		Terreno indust.		650			12,00 €	7.800,00 €
T	Proprietà	39	184		Terreno indust.		3			12,00 €	36,00 €
T	Proprietà	39	185		Terreno indust.		590			12,00 €	7.080,00 €
T	Proprietà	39	187		Terreno indust.		130			12,00 €	1.560,00 €
T	Proprietà	39	188		Terreno indust.		250			12,00 €	3.000,00 €
T	Proprietà	39	190		Terreno indust.		260			12,00 €	3.120,00 €
T	Proprietà	39	191		Terreno indust.		430		T.Agr.	12,00 €	5.160,00 €
T	Proprietà	39	193		Terreno indust.		360			12,00 €	4.320,00 €
T	Proprietà	39	196		Terreno indust.		390			12,00 €	4.680,00 €

T	Proprietà	39	197		Terreno indust.		630			12,00 €	7.560,00 €
T	Proprietà	39	199		Terreno indust.		40			12,00 €	480,00 €
T	Proprietà	39	200		Terreno indust.		70			12,00 €	840,00 €
T	Proprietà	39	202		Terreno indust.		70			12,00 €	840,00 €
T	Proprietà	39	203		Terreno indust.		140			12,00 €	1.680,00 €
T	Proprietà	39	205		Terreno indust.		140			12,00 €	1.680,00 €
T	Proprietà	39	206		Terreno indust.		280			12,00 €	3.360,00 €
T	Proprietà	39	209		Terreno indust.		120			12,00 €	1.440,00 €
T	Proprietà	39	211		Terreno indust.		130			12,00 €	1.560,00 €
T	Proprietà	39	212		Terreno indust.		260			12,00 €	3.120,00 €
T	Proprietà	39	214		Terreno indust.		201			12,00 €	2.412,00 €
T	Proprietà	39	215		Terreno indust.		450			12,00 €	5.400,00 €
T	Proprietà	39	219		Terreno indust.		270			12,00 €	3.240,00 €
T	Proprietà	39	225		Terreno indust.		280			12,00 €	3.360,00 €
T	Proprietà	39	228		Terreno indust.		280			12,00 €	3.360,00 €
T	Proprietà	39	230		Terreno indust.		50			12,00 €	600,00 €
T	Proprietà	39	231		Terreno indust.		110			12,00 €	1.320,00 €
T	Proprietà	39	233		Terreno indust.		70			12,00 €	840,00 €
T	Proprietà	39	234		Terreno indust.		140			12,00 €	1.680,00 €
T	Proprietà	39	236		Terreno indust.		30			12,00 €	360,00 €
T	Proprietà	39	237		Terreno indust.		60			12,00 €	720,00 €
T	Proprietà	39	239		Terreno indust.		30			12,00 €	360,00 €
T	Proprietà	39	240		Terreno indust.		60			12,00 €	720,00 €
T	Proprietà	39	242		Terreno indust.		30			12,00 €	360,00 €
T	Proprietà	39	243		Terreno indust.		60			12,00 €	720,00 €
T	Proprietà	39	245		Terreno indust.		170			12,00 €	2.040,00 €
T	Proprietà	39	247		Terreno indust.		270			12,00 €	3.240,00 €
T	Proprietà	39	249		Terreno indust.		230			12,00 €	2.760,00 €
T	Proprietà	39	251		Terreno indust.		210			12,00 €	2.520,00 €
T	Proprietà	39	253		Terreno indust.		210			12,00 €	2.520,00 €
T	Proprietà	39	255		Terreno indust.		850			12,00 €	10.200,00 €
T	Proprietà	39	257		Terreno indust.		360			12,00 €	4.320,00 €
T	Proprietà	39	258		Terreno indust.		510			12,00 €	6.120,00 €
T	Proprietà	39	261		Terreno indust.		8.025			12,00 €	96.300,00 €
T	Proprietà	39	262		Terreno indust.		2.600			12,00 €	31.200,00 €
T	Proprietà	39	263		Terreno indust.		720			12,00 €	8.640,00 €
T	Proprietà	39	266		Terreno indust.		3.800			12,00 €	45.600,00 €
T	Proprietà	39	267		Terreno indust.		1.000			12,00 €	12.000,00 €
T	Proprietà	39	269		Terreno indust.		2.340			12,00 €	28.080,00 €
T	Proprietà	39	270		Terreno indust.		490			12,00 €	5.880,00 €
T	Proprietà	39	272		Terreno indust.		760			12,00 €	9.120,00 €
T	Proprietà	39	275		Terreno indust.		291			12,00 €	3.492,00 €
T	Proprietà	39	276		Terreno indust.		229			12,00 €	2.748,00 €
T	Proprietà	39	278		Terreno indust.		807			12,00 €	9.684,00 €
T	Proprietà	39	279		Terreno indust.		185			12,00 €	2.220,00 €
T	Proprietà	39	281		Terreno indust.		930			12,00 €	11.160,00 €
T	Proprietà	39	282		Terreno indust.		183			12,00 €	2.196,00 €
T	Proprietà	39	284		Terreno indust.		1.177			12,00 €	14.124,00 €
T	Proprietà	39	285		Terreno indust.		22			12,00 €	264,00 €
T	Proprietà	39	287		Terreno indust.		146			12,00 €	1.752,00 €
T	Proprietà	39	288		Terreno indust.		20			12,00 €	240,00 €
T	Proprietà	39	290		Terreno indust.		145			12,00 €	1.740,00 €
T	Proprietà	39	291		Terreno indust.		21			12,00 €	252,00 €
T	Proprietà	39	293		Terreno indust.		112			12,00 €	1.344,00 €
T	Proprietà	39	294		Terreno indust.		85			12,00 €	1.020,00 €
T	Proprietà	39	296		Terreno indust.		548			12,00 €	6.576,00 €
T	Proprietà	39	297		Terreno indust.		19			12,00 €	228,00 €
T	Proprietà	39	299		Terreno indust.		153			12,00 €	1.836,00 €
T	Proprietà	39	300		Terreno indust.		47			12,00 €	564,00 €
T	Proprietà	39	302		Terreno indust.		444			12,00 €	5.328,00 €
T	Proprietà	39	303		Terreno indust.		46			12,00 €	552,00 €
T	Proprietà	39	305		Terreno indust.		494			12,00 €	5.928,00 €
T	Proprietà	39	306		Terreno indust.		94			12,00 €	1.128,00 €
T	Proprietà	39	308		Terreno indust.		825			12,00 €	9.900,00 €

T	Proprietà	39	311		Terreno indust.		505			12,00 €	6.060,00 €
T	Proprietà	39	312		Terreno indust.		38			12,00 €	456,00 €
T	Proprietà	39	314		Terreno indust.		450			12,00 €	5.400,00 €
T	Proprietà	39	315		Terreno indust.		87			12,00 €	1.044,00 €
T	Proprietà	39	317		Terreno indust.		969			12,00 €	11.628,00 €
T	Proprietà	39	318		Terreno indust.		91			12,00 €	1.092,00 €
T	Proprietà	39	320		Terreno indust.		1.112			12,00 €	13.344,00 €
T	Proprietà	39	321		Terreno indust.		90			12,00 €	1.080,00 €
T	Proprietà	39	323		Terreno indust.		1.113			12,00 €	13.356,00 €
T	Proprietà	39	324		Terreno indust.		97			12,00 €	1.164,00 €
T	Proprietà	39	326		Terreno indust.		1.329			12,00 €	15.948,00 €
T	Proprietà	39	327		Terreno indust.		94			12,00 €	1.128,00 €
T	Proprietà	39	329		Terreno indust.		1.282			12,00 €	15.384,00 €
T	Proprietà	39	330		Terreno indust.		95			12,00 €	1.140,00 €
T	Proprietà	39	332		Terreno indust.		1.270			12,00 €	15.240,00 €
T	Proprietà	40	20		Terreno indust.		1.710			12,00 €	20.520,00 €
T	Proprietà	40	28		Terreno indust.		4.010			12,00 €	48.120,00 €
T	Proprietà	40	73		Terreno indust.		870			12,00 €	10.440,00 €
T	Proprietà	40	75		Terreno indust.		680			12,00 €	8.160,00 €
T	Proprietà	40	78		Terreno indust.		880			12,00 €	10.560,00 €
T	Proprietà	40	80		Terreno indust.		840			12,00 €	10.080,00 €
T	Proprietà	40	82		Terreno indust.		330			12,00 €	3.960,00 €
T	Proprietà	40	84		Terreno indust.		110			12,00 €	1.320,00 €
T	Proprietà	40	85		Terreno indust.		950			12,00 €	11.400,00 €
T	Proprietà	40	87		Terreno indust.		160			12,00 €	1.920,00 €
T	Proprietà	40	89		Terreno indust.		360			12,00 €	4.320,00 €
T	Proprietà	40	91		Terreno indust.		220			12,00 €	2.640,00 €
T	Proprietà	40	92		Terreno indust.		1.220			12,00 €	14.640,00 €
T	Proprietà	40	98		Terreno indust.		4.840			12,00 €	58.080,00 €
T	Proprietà	40	100		Terreno indust.		5.150			12,00 €	61.800,00 €
T	Proprietà	40	102		Terreno indust.		750			12,00 €	9.000,00 €
T	Proprietà	40	104		Terreno indust.		670			12,00 €	8.040,00 €
T	Proprietà	40	106		Terreno indust.		20			12,00 €	240,00 €
T	Proprietà	40	107		Terreno indust.		1.640			12,00 €	19.680,00 €
T	Proprietà	40	108		Terreno indust.		100			12,00 €	1.200,00 €
T	Proprietà	40	109		Terreno indust.		40			12,00 €	480,00 €
T	Proprietà	40	111		Terreno indust.		5			12,00 €	60,00 €
T	Proprietà	40	112		Terreno indust.		980			12,00 €	11.760,00 €
T	Proprietà	40	130		Terreno indust.		3.638			12,00 €	43.656,00 €
T	Proprietà	40	131		Terreno indust.		552			12,00 €	6.624,00 €
T	Proprietà	40	136		Terreno indust.		733			12,00 €	8.796,00 €
T	Proprietà	40	139		Terreno indust.		545			12,00 €	6.540,00 €
T	Proprietà	40	142		Terreno indust.		1.660			12,00 €	19.920,00 €
T	Proprietà	40	157		Terreno indust.		195			12,00 €	2.340,00 €
T	Proprietà	40	159		Terreno indust.		170			12,00 €	2.040,00 €
T	Proprietà	40	161		Terreno indust.		745			12,00 €	8.940,00 €
T	Proprietà	40	164		Terreno indust.		75			12,00 €	900,00 €
T	Proprietà	40	166		Terreno indust.		95			12,00 €	1.140,00 €
T	Proprietà	40	168		Terreno indust.		95			12,00 €	1.140,00 €
T	Proprietà	40	170		Terreno indust.		1.075			12,00 €	12.900,00 €
T	Proprietà	40	173		Terreno indust.		50			12,00 €	600,00 €
T	Proprietà	40	175		Terreno indust.		75			12,00 €	900,00 €
T	Proprietà	40	177		Terreno indust.		195			12,00 €	2.340,00 €
T	Proprietà	40	180		Terreno indust.		300			12,00 €	3.600,00 €
T	Proprietà	40	181		Terreno indust.		2.950			12,00 €	35.400,00 €
T	Proprietà	40	183		Terreno indust.		1.660			12,00 €	19.920,00 €
T	Proprietà	40	185		Terreno indust.		1.225			12,00 €	14.700,00 €
T	Proprietà	45	80		Terreno indust.		125			12,00 €	1.500,00 €
T	Proprietà	45	134		Terreno indust.		1.740			12,00 €	20.880,00 €
T	Proprietà	45	135		Terreno indust.		4.650			12,00 €	55.800,00 €
T	Proprietà	45	145		Terreno indust.		4.410			12,00 €	52.920,00 €
T	Proprietà	45	146		Terreno indust.		5.050			12,00 €	60.600,00 €
T	Proprietà	45	160		Terreno indust.		3.640			12,00 €	43.680,00 €
T	Proprietà	45	161		Terreno indust.		3.480			12,00 €	41.760,00 €

T	Proprietà	45	162		Terreno indust.		30			12,00 €	360,00 €
T	Proprietà	45	163		Terreno indust.		1.880			12,00 €	22.560,00 €
T	Proprietà	45	164		Terreno indust.		180			12,00 €	2.160,00 €
T	Proprietà	45	184		Terreno indust.		3.895			12,00 €	46.740,00 €
T	Proprietà	45	185		Terreno indust.		730			12,00 €	8.760,00 €
T	Proprietà	45	186		Terreno indust.		2.950			12,00 €	35.400,00 €
T	Proprietà	45	187		Terreno indust.		1.480			12,00 €	17.760,00 €
T	Proprietà	45	188		Terreno indust.		3.080			12,00 €	36.960,00 €
T	Proprietà	45	189		Terreno indust.		5.120			12,00 €	61.440,00 €
T	Proprietà	45	208		Terreno indust.		490			12,00 €	5.880,00 €
T	Proprietà	45	209		Terreno indust.		3.640			12,00 €	43.680,00 €
T	Proprietà	45	211		Terreno indust.		4.074			12,00 €	48.888,00 €
T	Proprietà	45	238		Terreno indust.		8.080			12,00 €	96.960,00 €
T	Proprietà	45	239		Terreno indust.		2.890			12,00 €	34.680,00 €
T	Proprietà	45	240		Terreno indust.		1.520			12,00 €	18.240,00 €
T	Proprietà	45	241		Terreno indust.		1.836			12,00 €	22.032,00 €
T	Proprietà	45	242		Terreno indust.		472			12,00 €	5.664,00 €
T	Proprietà	45	243		Terreno indust.		460			12,00 €	5.520,00 €
T	Proprietà	45	262		Terreno indust.		2.110			12,00 €	25.320,00 €
T	Proprietà	45	264		Terreno indust.		2.740			12,00 €	32.880,00 €
T	Proprietà	45	265		Terreno indust.		330			12,00 €	3.960,00 €
T	Proprietà	45	266		Terreno indust.		150			12,00 €	1.800,00 €
T	Proprietà	45	267		Terreno indust.		210			12,00 €	2.520,00 €
T	Proprietà	45	268		Terreno indust.		105			12,00 €	1.260,00 €
T	Proprietà	45	269		Terreno indust.		2.223			12,00 €	26.676,00 €
T	Proprietà	45	270		Terreno indust.		410			12,00 €	4.920,00 €
T	Proprietà	45	271		Terreno indust.		7			12,00 €	84,00 €
T	Proprietà	45	272		Terreno indust.		1.680			12,00 €	20.160,00 €
T	Proprietà	45	273		Terreno indust.		240			12,00 €	2.880,00 €
T	Proprietà	45	274		Terreno indust.		540			12,00 €	6.480,00 €
T	Proprietà	45	275		Terreno indust.		8			12,00 €	96,00 €
T	Proprietà	45	276		Terreno indust.		765			12,00 €	9.180,00 €
T	Proprietà	45	278		Terreno indust.		640			12,00 €	7.680,00 €
T	Proprietà	45	279		Terreno indust.		100			12,00 €	1.200,00 €
T	Proprietà	45	280		Terreno indust.		540			12,00 €	6.480,00 €
T	Proprietà	45	281		Terreno indust.		400			12,00 €	4.800,00 €
T	Proprietà	45	282		Terreno indust.		540			12,00 €	6.480,00 €
T	Proprietà	45	283		Terreno indust.		140			12,00 €	1.680,00 €
T	Proprietà	45	284		Terreno indust.		270			12,00 €	3.240,00 €
T	Proprietà	45	285		Terreno indust.		20			12,00 €	240,00 €
T	Proprietà	45	286		Terreno indust.		890			12,00 €	10.680,00 €
T	Proprietà	45	287		Terreno indust.		15			12,00 €	180,00 €
T	Proprietà	45	288		Terreno indust.		1.430			12,00 €	17.160,00 €
T	Proprietà	45	289		Terreno indust.		520			12,00 €	6.240,00 €
T	Proprietà	45	290		Terreno indust.		1.570			12,00 €	18.840,00 €
T	Proprietà	45	291		Terreno indust.		960			12,00 €	11.520,00 €
T	Proprietà	45	292		Terreno indust.		770			12,00 €	9.240,00 €
T	Proprietà	45	293		Terreno indust.		580			12,00 €	6.960,00 €
T	Proprietà	45	294		Terreno indust.		735			12,00 €	8.820,00 €
T	Proprietà	45	295		Terreno indust.		635			12,00 €	7.620,00 €
T	Proprietà	45	296		Terreno indust.		1.440			12,00 €	17.280,00 €
T	Proprietà	45	297		Terreno indust.		1.440			12,00 €	17.280,00 €
T	Proprietà	45	298		Terreno indust.		1.200			12,00 €	14.400,00 €
T	Proprietà	45	299		Terreno indust.		1.410			12,00 €	16.920,00 €
T	Proprietà	45	300		Terreno indust.		460			12,00 €	5.520,00 €
T	Proprietà	45	301		Terreno indust.		880			12,00 €	10.560,00 €
T	Proprietà	45	302		Terreno indust.		210			12,00 €	2.520,00 €
T	Proprietà	45	303		Terreno indust.		230			12,00 €	2.760,00 €
T	Proprietà	45	304		Terreno indust.		210			12,00 €	2.520,00 €
T	Proprietà	45	305		Terreno indust.		130			12,00 €	1.560,00 €
T	Proprietà	45	306		Terreno indust.		400			12,00 €	4.800,00 €
T	Proprietà	45	307		Terreno indust.		46			12,00 €	552,00 €
T	Proprietà	45	309		Terreno indust.		80			12,00 €	960,00 €
T	Proprietà	45	310		Terreno indust.		40			12,00 €	480,00 €

T	Proprietà	45	311		Terreno indust.		280			12,00 €	3.360,00 €
T	Proprietà	45	313		Terreno indust.		260			12,00 €	3.120,00 €
T	Proprietà	45	315		Terreno indust.		470			12,00 €	5.640,00 €
T	Proprietà	45	317		Terreno indust.		260			12,00 €	3.120,00 €
T	Proprietà	45	319		Terreno indust.		70			12,00 €	840,00 €
T	Proprietà	45	320		Terreno indust.		4			12,00 €	48,00 €
T	Proprietà	45	321		Terreno indust.		120			12,00 €	1.440,00 €
T	Proprietà	45	323		Terreno indust.		530			12,00 €	6.360,00 €
T	Proprietà	45	325		Terreno indust.		180			12,00 €	2.160,00 €
T	Proprietà	45	327		Terreno indust.		100			12,00 €	1.200,00 €
T	Proprietà	45	329		Terreno indust.		94			12,00 €	1.128,00 €
T	Proprietà	45	331		Terreno indust.		8			12,00 €	96,00 €
T	Proprietà	45	333		Terreno indust.		78			12,00 €	936,00 €
T	Proprietà	45	334		Terreno indust.		800			12,00 €	9.600,00 €
T	Proprietà	45	335		Terreno indust.		600			12,00 €	7.200,00 €
T	Proprietà	45	336		Terreno indust.		1.500			12,00 €	18.000,00 €
T	Proprietà	45	337		Terreno indust.		2.200			12,00 €	26.400,00 €
T	Proprietà	45	360		Terreno indust.		1.610			12,00 €	19.320,00 €
T	Proprietà	45	362		Terreno indust.		4.460			12,00 €	53.520,00 €
T	Proprietà	45	537		Terreno indust.		1.597			12,00 €	19.164,00 €
T	Proprietà	45	560		Terreno indust.		11.793			12,00 €	141.516,00 €
T	Proprietà	46	34		Terreno indust.		3.080			12,00 €	36.960,00 €
T	Proprietà	46	126		Terreno indust.		2.500			12,00 €	30.000,00 €
T	Proprietà	46	127		Terreno indust.		660			12,00 €	7.920,00 €
T	Proprietà	46	152		Terreno indust.		510			12,00 €	6.120,00 €
T	Proprietà	46	155		Terreno indust.		520			12,00 €	6.240,00 €
T	Proprietà	46	156		Terreno indust.		630			12,00 €	7.560,00 €
T	Proprietà	46	158		Terreno indust.		440			12,00 €	5.280,00 €
T	Proprietà	46	161		Terreno indust.		50			12,00 €	600,00 €
T	Proprietà	46	163		Terreno indust.		870			12,00 €	10.440,00 €
T	Proprietà	46	165		Terreno indust.		170			12,00 €	2.040,00 €
T	Proprietà	46	167		Terreno indust.		330			12,00 €	3.960,00 €
T	Proprietà	46	170		Terreno indust.		25			12,00 €	300,00 €
T	Proprietà	46	172		Terreno indust.		15			12,00 €	180,00 €
T	Proprietà	46	175		Terreno indust.		15			12,00 €	180,00 €
T	Proprietà	46	178		Terreno indust.		10			12,00 €	120,00 €
T	Proprietà	46	188		Terreno indust.		350			12,00 €	4.200,00 €
T	Proprietà	46	194		Terreno indust.		300			12,00 €	3.600,00 €
T	Proprietà	46	197		Terreno indust.		600			12,00 €	7.200,00 €
T	Proprietà	46	200		Terreno indust.		100			12,00 €	1.200,00 €
T	Proprietà	46	202		Terreno indust.		15			12,00 €	180,00 €
T	Proprietà	46	204		Terreno indust.		20			12,00 €	240,00 €
T	Proprietà	46	216		Terreno indust.		160			12,00 €	1.920,00 €
T	Proprietà	46	219		Terreno indust.		150			12,00 €	1.800,00 €
T	Proprietà	46	225		Terreno indust.		40			12,00 €	480,00 €
T	Proprietà	46	240		Terreno indust.		20			12,00 €	240,00 €
T	Proprietà	46	246		Terreno indust.		80			12,00 €	960,00 €
T	Proprietà	47	197		Terreno indust.		20			12,00 €	240,00 €
T	Proprietà	47	203		Terreno indust.		150			12,00 €	1.800,00 €
T	Proprietà	47	218		Terreno indust.		20			12,00 €	240,00 €
T	Proprietà	47	221		Terreno indust.		20			12,00 €	240,00 €
T	Proprietà	47	237		Terreno indust.		215			12,00 €	2.580,00 €
T	Proprietà	49	5		Terreno indust.		1.450			12,00 €	17.400,00 €
T	Proprietà	49	6		Terreno indust.		1.220			12,00 €	14.640,00 €
T	Proprietà	49	29		Terreno indust.		2.413			12,00 €	28.956,00 €
T	Proprietà	49	30		Terreno indust.		2.245			12,00 €	26.940,00 €
T	Proprietà	49	32		Terreno indust.		200			12,00 €	2.400,00 €
T	Proprietà	49	33		Terreno indust.		230			12,00 €	2.760,00 €
T	Proprietà	49	40		Terreno indust.		100			12,00 €	1.200,00 €
T	Proprietà	49	43		Terreno indust.		580			12,00 €	6.960,00 €
T	Proprietà	49	51		Terreno indust.		7.410			12,00 €	88.920,00 €
T	Proprietà	49	52		Terreno indust.		6.200			12,00 €	74.400,00 €
T	Proprietà	49	53		Terreno indust.		1.670			12,00 €	20.040,00 €
T	Proprietà	49	99		Terreno indust.		7.960			12,00 €	95.520,00 €

T	Proprietà	49	101		Terreno indust.		855			12,00 €	10.260,00 €
T	Proprietà	49	105		Terreno indust.		8.870			12,00 €	106.440,00 €
T	Proprietà	49	109		Terreno indust.		530			12,00 €	6.360,00 €
T	Proprietà	49	111		Terreno indust.		25			12,00 €	300,00 €
T	Proprietà	49	114		Terreno indust.		2.050			12,00 €	24.600,00 €
T	Proprietà	49	118		Terreno indust.		1.410			12,00 €	16.920,00 €
T	Proprietà	49	120		Terreno indust.		3.420			12,00 €	41.040,00 €
T	Proprietà	49	122		Terreno indust.		4.465			12,00 €	53.580,00 €
T	Proprietà	49	124		Terreno indust.		435			12,00 €	5.220,00 €
T	Proprietà	49	125		Terreno indust.		450			12,00 €	5.400,00 €
T	Proprietà	49	126		Terreno indust.		2.340			12,00 €	28.080,00 €
T	Proprietà	49	129		Terreno indust.		290			12,00 €	3.480,00 €
T	Proprietà	49	134		Terreno indust.		3.030			12,00 €	36.360,00 €
T	Proprietà	49	135		Terreno indust.		300			12,00 €	3.600,00 €
T	Proprietà	49	137		Terreno indust.		18.665			12,00 €	223.980,00 €
T	Proprietà	49	138		Terreno indust.		730			12,00 €	8.760,00 €
T	Proprietà	49	141		Terreno indust.		3.240			12,00 €	38.880,00 €
T	Proprietà	49	142		Terreno indust.		115			12,00 €	1.380,00 €
T	Proprietà	49	149		Terreno indust.		85			12,00 €	1.020,00 €
T	Proprietà	49	204		Terreno indust.		10			12,00 €	120,00 €
T	Proprietà	49	237		Terreno indust.		1.040			12,00 €	12.480,00 €
T	Proprietà	49	238		Terreno indust.		200			12,00 €	2.400,00 €
T	Proprietà	49	247		Terreno indust.		210			12,00 €	2.520,00 €
T	Proprietà	49	249		Terreno indust.		60			12,00 €	720,00 €
T	Proprietà	49	250		Terreno indust.		160			12,00 €	1.920,00 €
T	Proprietà	49	253		Terreno indust.		1.346			12,00 €	16.152,00 €
T	Proprietà	49	256		Terreno indust.		4.814			12,00 €	57.768,00 €
T	Proprietà	49	266		Terreno indust.		27.068			12,00 €	324.816,00 €
T	Proprietà	49	267		Terreno indust.		2.127			12,00 €	25.524,00 €
T	Proprietà	49	268		Terreno indust.		220			12,00 €	2.640,00 €
T	Proprietà	49	269		Terreno indust.		280			12,00 €	3.360,00 €
T	Proprietà	49	271		Terreno indust.		95			12,00 €	1.140,00 €
T	Proprietà	49	272		Terreno indust.		38			12,00 €	456,00 €
T	Proprietà	49	274		Terreno indust.		16			12,00 €	192,00 €
T	Proprietà	49	283		Terreno indust.		902			12,00 €	10.824,00 €
T	Proprietà	49	284		Terreno indust.		28			12,00 €	336,00 €
T	Proprietà	49	285		Terreno indust.		70			12,00 €	840,00 €
T	Proprietà	49	296		Terreno indust.		25			12,00 €	300,00 €
T	Proprietà	49	298		Terreno indust.		30			12,00 €	360,00 €
T	Proprietà	49	299		Terreno indust.		10			12,00 €	120,00 €
T	Proprietà	49	307		Terreno indust.		170			12,00 €	2.040,00 €
T	Proprietà	50	52		Terreno indust.		10.620			12,00 €	127.440,00 €
T	Proprietà	50	180		Terreno indust.		6.000			12,00 €	72.000,00 €
T	Proprietà	50	183		Terreno indust.		2.275			12,00 €	27.300,00 €
T	Proprietà	50	189		Terreno indust.		640			12,00 €	7.680,00 €
T	Proprietà	50	191		Terreno indust.		9.110			12,00 €	109.320,00 €
T	Proprietà	50	296		Terreno indust.		620			12,00 €	7.440,00 €
T	Proprietà	50	437		Terreno indust.		300			12,00 €	3.600,00 €
T	Proprietà	50	473		Terreno indust.		5.650			12,00 €	67.800,00 €
T	Proprietà	50	475		Terreno indust.		1.552			12,00 €	18.624,00 €
T	Proprietà	50	561		Terreno indust.		600			12,00 €	7.200,00 €
T	Proprietà	50	571		Terreno indust.		360			12,00 €	4.320,00 €
T	Proprietà	50	587		Terreno indust.		2.907			12,00 €	34.884,00 €
T	Proprietà	50	588		Terreno indust.		760			12,00 €	9.120,00 €
T	Proprietà	50	603		Terreno indust.		267			12,00 €	3.204,00 €
T	Proprietà	50	615		Terreno indust.		156			12,00 €	1.872,00 €
T	Proprietà	50	617		Terreno indust.		3.368			12,00 €	40.416,00 €
T	Proprietà	50	618		Terreno indust.		25			12,00 €	300,00 €
T	Proprietà	50	645		Terreno indust.		1.161			12,00 €	13.932,00 €
T	Proprietà	50	704		Terreno indust.		196			12,00 €	2.352,00 €
T	Proprietà	50	706		Terreno indust.		314			12,00 €	3.768,00 €
T	Proprietà	50	707		Terreno indust.		12			12,00 €	144,00 €
T	Proprietà	50	708		Terreno indust.		18			12,00 €	216,00 €
T	Proprietà	50	713		Terreno indust.		934			12,00 €	11.208,00 €

T	Proprietà	50	714		Terreno indust.		230			12,00 €	2.760,00 €
T	Proprietà	50	745		Terreno indust.		2.800			12,00 €	33.600,00 €
T	Proprietà	50	762		Terreno indust.		93			12,00 €	1.116,00 €
T	Proprietà	50	763		Terreno indust.		57			12,00 €	684,00 €
T	Proprietà	50	764		Terreno indust.		370			12,00 €	4.440,00 €
T	Proprietà	51	40		Terreno indust. in S.A.		1.455			6,00 €	8.730,00 €
T	Proprietà	51	42		Terreno indust. in S.A.		225			6,00 €	1.350,00 €
T	Proprietà	51	43		Terreno indust. in S.A.		20.520			6,00 €	123.120,00 €
T	Proprietà	51	45		Terreno indust. in S.A.		9.770			6,00 €	58.620,00 €
T	Proprietà	51	47		Terreno indust. in S.A.		5.250			6,00 €	31.500,00 €
T	Proprietà	51	49		Terreno indust. in S.A.		19.750			6,00 €	118.500,00 €
T	Proprietà	51	54		Terreno indust. in S.A.		2.740			6,00 €	16.440,00 €
T	Proprietà	51	56		Terreno indust. in S.A.		3.815			6,00 €	22.890,00 €
T	Proprietà	51	57		Terreno indust. in S.A.		50			6,00 €	300,00 €
T	Proprietà	51	65		Terreno indust. in S.A.		310			6,00 €	1.860,00 €
T	Proprietà	51	67		Terreno indust. in S.A.		1.170			6,00 €	7.020,00 €
T	Proprietà	51	118		Terreno indust. in S.A.		1.450			6,00 €	8.700,00 €
T	Proprietà	51	119		Terreno indust. in S.A.		200			6,00 €	1.200,00 €
T	Proprietà	51	121		Terreno indust. in S.A.		2.750			6,00 €	16.500,00 €
T	Proprietà	51	122		Terreno indust. in S.A.		240			6,00 €	1.440,00 €
T	Proprietà	51	138		Terreno indust. in S.A.		2.150			6,00 €	12.900,00 €
T	Proprietà	51	140		Terreno indust. in S.A.		1.340			6,00 €	8.040,00 €
T	Proprietà	51	142		Terreno indust. in S.A.		450			6,00 €	2.700,00 €
T	Proprietà	51	148		Terreno indust. in S.A.		13.150			6,00 €	78.900,00 €
T	Proprietà	51	149		Terreno indust. in S.A.		580			6,00 €	3.480,00 €
T	Proprietà	51	150		Terreno indust. in S.A.		810			6,00 €	4.860,00 €
T	Proprietà	51	151		Terreno indust. in S.A.		35			6,00 €	210,00 €
T	Proprietà	51	152		Terreno indust. in S.A.		35			6,00 €	210,00 €
T	Proprietà	51	153		Terreno indust. in S.A.		6.280			6,00 €	37.680,00 €
T	Proprietà	51	154		Terreno indust. in S.A.		210			6,00 €	1.260,00 €
T	Proprietà	51	155		Terreno indust. in S.A.		200			6,00 €	1.200,00 €
T	Proprietà	51	156		Terreno indust. in S.A.		55			6,00 €	330,00 €
T	Proprietà	51	157		Terreno indust. in S.A.		25			6,00 €	150,00 €
T	Proprietà	51	158		Terreno indust. in S.A.		5			6,00 €	30,00 €
T	Proprietà	51	160		Terreno indust. in S.A.		510			6,00 €	3.060,00 €
T	Proprietà	51	168		Terreno indust. in S.A.		390			6,00 €	2.340,00 €
T	Proprietà	51	169		Terreno indust. in S.A.		330			6,00 €	1.980,00 €
T	Proprietà	51	171		Terreno indust. in S.A.		400			6,00 €	2.400,00 €
T	Proprietà	51	172		Terreno indust. in S.A.		510			6,00 €	3.060,00 €
T	Proprietà	51	206		Terreno indust. in S.A.		700			6,00 €	4.200,00 €
T	Proprietà	51	260		Terreno indust. in S.A.		325			6,00 €	1.950,00 €
T	Proprietà	51	261		Terreno indust. in S.A.		625			6,00 €	3.750,00 €
T	Proprietà	51	263		Terreno indust. in S.A.		300			6,00 €	1.800,00 €
T	Proprietà	51	265		Terreno indust. in S.A.		9.140			6,00 €	54.840,00 €
T	Proprietà	51	268		Terreno indust. in S.A.		2.210			6,00 €	13.260,00 €
T	Proprietà	51	271		Terreno indust. in S.A.		35			6,00 €	210,00 €
T	Proprietà	51	273		Terreno indust. in S.A.		1.130			6,00 €	6.780,00 €
T	Proprietà	51	279		Terreno indust. in S.A.		14.478			6,00 €	86.868,00 €
T	Proprietà	52	45		Terreno indust. in S.A.		1.330			6,00 €	7.980,00 €
T	Proprietà	52	97		Terreno indust. in S.A.		430			6,00 €	2.580,00 €
T	Proprietà	52	112		Terreno indust. in S.A.		3.720			6,00 €	22.320,00 €
T	Proprietà	52	113		Terreno indust. in S.A.		4.160			6,00 €	24.960,00 €
T	Proprietà	52	128		Terreno indust. in S.A.		351			6,00 €	2.106,00 €
T	Proprietà	52	142		Terreno indust. in S.A.		130			6,00 €	780,00 €
T	Proprietà	52	143		Terreno indust. in S.A.		1.220			6,00 €	7.320,00 €
T	Proprietà	52	151		Terreno indust. in S.A.		245			6,00 €	1.470,00 €
T	Proprietà	52	185		Terreno indust. in S.A.		18			6,00 €	108,00 €
T	Proprietà	52	212		Terreno indust. in S.A.		230			6,00 €	1.380,00 €
T	Proprietà	52	238		Terreno indust. in S.A.		360			6,00 €	2.160,00 €
T	Proprietà	52	239		Terreno indust. in S.A.		120			6,00 €	720,00 €
T	Proprietà	52	240		Terreno indust. in S.A.		420			6,00 €	2.520,00 €
T	Proprietà	52	267		Terreno indust. in S.A.		200			6,00 €	1.200,00 €
T	Proprietà	52	273		Terreno indust. in S.A.		190			6,00 €	1.140,00 €
T	Proprietà	52	275		Terreno indust. in S.A.		890			6,00 €	5.340,00 €

T	Proprietà	52	276		Terreno indust. in S.A.		170			6,00 €	1.020,00 €
T	Proprietà	52	277		Terreno indust. in S.A.		960			6,00 €	5.760,00 €
T	Proprietà	52	279		Terreno indust. in S.A.		170			6,00 €	1.020,00 €
T	Proprietà	52	282		Terreno indust. in S.A.		70			6,00 €	420,00 €
T	Proprietà	52	286		Terreno indust. in S.A.		30			6,00 €	180,00 €
T	Proprietà	52	295		Terreno indust. in S.A.		40			6,00 €	240,00 €
T	Proprietà	52	381		Terreno indust. in S.A.		4.445			6,00 €	26.670,00 €
T	Proprietà	52	382		Terreno indust. in S.A.		510			6,00 €	3.060,00 €
T	Proprietà	52	383		Terreno indust. in S.A.		400			6,00 €	2.400,00 €
T	Proprietà	52	384		Terreno indust. in S.A.		30			6,00 €	180,00 €
T	Proprietà	52	385		Terreno indust. in S.A.		2.325			6,00 €	13.950,00 €
T	Proprietà	52	386		Terreno indust. in S.A.		575			6,00 €	3.450,00 €
T	Proprietà	52	410		Terreno indust. in S.A.		15			6,00 €	90,00 €
T	Proprietà	52	412		Terreno indust. in S.A.		15			6,00 €	90,00 €
T	Proprietà	52	420		Terreno indust. in S.A.		150			6,00 €	900,00 €
T	Proprietà	53	29		Terreno indust. in S.A.		35			6,00 €	210,00 €
T	Proprietà	53	31		Terreno indust. in S.A.		8.239			6,00 €	49.434,00 €
T	Proprietà	53	85		Terreno indust. in S.A.		1.340			6,00 €	8.040,00 €
T	Proprietà	53	117		Terreno indust. in S.A.		440			6,00 €	2.640,00 €
T	Proprietà	53	137		Terreno indust. in S.A.		7.325			6,00 €	43.950,00 €
T	Proprietà	53	141		Terreno indust. in S.A.		36			6,00 €	216,00 €
T	Proprietà	53	153		Terreno indust. in S.A.		1.350			6,00 €	8.100,00 €
T	Proprietà	53	167		Terreno indust. in S.A.		560			6,00 €	3.360,00 €
T	Proprietà	53	168		Terreno indust. in S.A.		400			6,00 €	2.400,00 €
T	Proprietà	53	175		Terreno indust. in S.A.		1.220			6,00 €	7.320,00 €
T	Proprietà	53	176		Terreno indust. in S.A.		1.040			6,00 €	6.240,00 €
T	Proprietà	53	206		Terreno indust. in S.A.		7			6,00 €	42,00 €
T	Proprietà	53	208		Terreno indust. in S.A.		15.600			6,00 €	93.600,00 €
T	Proprietà	53	219		Terreno indust. in S.A.		2.100			6,00 €	12.600,00 €
T	Proprietà	53	221		Terreno indust. in S.A.		750			6,00 €	4.500,00 €
T	Proprietà	53	222		Terreno indust. in S.A.		1.760			6,00 €	10.560,00 €
T	Proprietà	53	224		Terreno indust. in S.A.		780			6,00 €	4.680,00 €
T	Proprietà	53	225		Terreno indust. in S.A.		2.690			6,00 €	16.140,00 €
T	Proprietà	53	226		Terreno indust. in S.A.		2.080			6,00 €	12.480,00 €
T	Proprietà	53	228		Terreno indust. in S.A.		3.300			6,00 €	19.800,00 €
T	Proprietà	53	231		Terreno indust. in S.A.		380			6,00 €	2.280,00 €
T	Proprietà	53	232		Terreno indust. in S.A.		1.220			6,00 €	7.320,00 €
T	Proprietà	53	235		Terreno indust. in S.A.		1.300			6,00 €	7.800,00 €
T	Proprietà	53	238		Terreno indust. in S.A.		1.110			6,00 €	6.660,00 €
T	Proprietà	53	241		Terreno indust. in S.A.		1.180			6,00 €	7.080,00 €
T	Proprietà	53	244		Terreno indust. in S.A.		2.410			6,00 €	14.460,00 €
T	Proprietà	53	246		Terreno indust. in S.A.		1.010			6,00 €	6.060,00 €
T	Proprietà	53	247		Terreno indust. in S.A.		1.640			6,00 €	9.840,00 €
T	Proprietà	53	249		Terreno indust. in S.A.		1.030			6,00 €	6.180,00 €
T	Proprietà	53	251		Terreno indust. in S.A.		1.190			6,00 €	7.140,00 €
T	Proprietà	53	253		Terreno indust. in S.A.		1.840			6,00 €	11.040,00 €
T	Proprietà	53	254		Terreno indust. in S.A.		1.525			6,00 €	9.150,00 €
T	Proprietà	53	255		Terreno indust. in S.A.		3.990			6,00 €	23.940,00 €
T	Proprietà	53	258		Terreno indust. in S.A.		620			6,00 €	3.720,00 €
T	Proprietà	53	259		Terreno indust. in S.A.		600			6,00 €	3.600,00 €
T	Proprietà	53	260		Terreno indust. in S.A.		1.110			6,00 €	6.660,00 €
T	Proprietà	53	261		Terreno indust. in S.A.		660			6,00 €	3.960,00 €
T	Proprietà	53	262		Terreno indust. in S.A.		18.995			6,00 €	113.970,00 €
T	Proprietà	53	264		Terreno indust. in S.A.		4.340			6,00 €	26.040,00 €
T	Proprietà	53	267		Terreno indust. in S.A.		50			6,00 €	300,00 €
T	Proprietà	53	268		Terreno indust. in S.A.		84			6,00 €	504,00 €
T	Proprietà	53	270		Terreno indust. in S.A.		3.180			6,00 €	19.080,00 €
T	Proprietà	53	271		Terreno indust. in S.A.		5			6,00 €	30,00 €
T	Proprietà	53	273		Terreno indust. in S.A.		1.520			6,00 €	9.120,00 €
T	Proprietà	53	275		Terreno indust. in S.A.		1.220			6,00 €	7.320,00 €
T	Proprietà	53	276		Terreno indust. in S.A.		1.430			6,00 €	8.580,00 €
T	Proprietà	53	285		Terreno indust. in S.A.		10			6,00 €	60,00 €
T	Proprietà	53	286		Terreno indust. in S.A.		450			6,00 €	2.700,00 €
T	Proprietà	53	287		Terreno indust. in S.A.		540			6,00 €	3.240,00 €

T	Proprietà	53	288		Terreno indust. in S.A.		120			6,00 €	720,00 €
T	Proprietà	53	326		Terreno indust. in S.A.		74.250			6,00 €	445.500,00 €
T	Proprietà	53	327		Terreno indust. in S.A.		600			6,00 €	3.600,00 €
T	Proprietà	53	346		Terreno indust. in S.A.		510			6,00 €	3.060,00 €
T	Proprietà	53	349		Terreno indust. in S.A.		240			6,00 €	1.440,00 €
T	Proprietà	53	350		Terreno indust. in S.A.		5.900			6,00 €	35.400,00 €
T	Proprietà	53	351		Terreno indust. in S.A.		130			6,00 €	780,00 €
T	Proprietà	53	352		Terreno indust. in S.A.		2.340			6,00 €	14.040,00 €
T	Proprietà	53	360		Terreno indust. in S.A.		80			6,00 €	480,00 €
T	Proprietà	53	406		Terreno indust. in S.A.		1.610			6,00 €	9.660,00 €
T	Proprietà	53	407		Terreno indust. in S.A.		420			6,00 €	2.520,00 €
T	Proprietà	53	408		Terreno indust. in S.A.		150			6,00 €	900,00 €
T	Proprietà	53	409		Terreno indust. in S.A.		600	~~Fabbricato~~ (*)		6,00 €	3.600,00 €
T	Proprietà	53	410		Terreno indust. in S.A.		130			6,00 €	780,00 €
T	Proprietà	53	411		Terreno indust. in S.A.		40			6,00 €	240,00 €
T	Proprietà	53	412		Terreno indust. in S.A.		655			6,00 €	3.930,00 €
T	Proprietà	53	413		Terreno indust. in S.A.		150			6,00 €	900,00 €
T	Proprietà	53	414		Terreno indust. in S.A.		75			6,00 €	450,00 €
T	Proprietà	53	415		Terreno indust. in S.A.		485			6,00 €	2.910,00 €
T	Proprietà	53	416		Terreno indust. in S.A.		115			6,00 €	690,00 €
T	Proprietà	53	417		Terreno indust. in S.A.		80			6,00 €	480,00 €
T	Proprietà	53	418		Terreno indust. in S.A.		510			6,00 €	3.060,00 €
T	Proprietà	53	419		Terreno indust. in S.A.		130			6,00 €	780,00 €
T	Proprietà	53	420		Terreno indust. in S.A.		110			6,00 €	660,00 €
T	Proprietà	53	421		Terreno indust. in S.A.		970			6,00 €	5.820,00 €
T	Proprietà	53	422		Terreno indust. in S.A.		260			6,00 €	1.560,00 €
T	Proprietà	53	423		Terreno indust. in S.A.		320			6,00 €	1.920,00 €
T	Proprietà	53	424		Terreno indust. in S.A.		825			6,00 €	4.950,00 €
T	Proprietà	53	425		Terreno indust. in S.A.		390			6,00 €	2.340,00 €
T	Proprietà	53	426		Terreno indust. in S.A.		220			6,00 €	1.320,00 €
T	Proprietà	53	427		Terreno indust. in S.A.		5			6,00 €	30,00 €
T	Proprietà	53	428		Terreno indust. in S.A.		276			6,00 €	1.656,00 €
T	Proprietà	53	429		Terreno indust. in S.A.		134			6,00 €	804,00 €
T	Proprietà	53	430		Terreno indust. in S.A.		360			6,00 €	2.160,00 €
T	Proprietà	53	431		Terreno indust. in S.A.		490			6,00 €	2.940,00 €
T	Proprietà	53	432		Terreno indust. in S.A.		150			6,00 €	900,00 €
T	Proprietà	53	433		Terreno indust. in S.A.		200			6,00 €	1.200,00 €
T	Proprietà	53	440		Terreno indust. in S.A.		750			6,00 €	4.500,00 €
T	Proprietà	53	441		Terreno indust. in S.A.		2.450			6,00 €	14.700,00 €
T	Proprietà	53	484		Terreno indust. in S.A.		16.020			6,00 €	96.120,00 €
T	Proprietà	53	485		Terreno indust. in S.A.		960			6,00 €	5.760,00 €
T	Proprietà	54	10		Terreno indust. in S.A.		2.130			6,00 €	12.780,00 €
T	Proprietà	54	96		Terreno indust. in S.A.		60			6,00 €	360,00 €
T	Proprietà	54	107		Terreno indust. in S.A.		2.323			6,00 €	13.938,00 €
T	Proprietà	54	108		Terreno indust. in S.A.		9.847			6,00 €	59.082,00 €
T	Proprietà	54	109		Terreno indust. in S.A.		3.420			6,00 €	20.520,00 €
T	Proprietà	54	110		Terreno indust. in S.A.		3.460			6,00 €	20.760,00 €
T	Proprietà	54	155		Terreno indust. in S.A.		4.180			6,00 €	25.080,00 €
T	Proprietà	54	156		Terreno indust. in S.A.		4.920			6,00 €	29.520,00 €
T	Proprietà	54	224		Terreno indust. in S.A.		920			6,00 €	5.520,00 €
T	Proprietà	54	245		Terreno indust. in S.A.		200			6,00 €	1.200,00 €
T	Proprietà	54	267		Terreno indust. in S.A.		200			6,00 €	1.200,00 €
T	Proprietà	54	287		Terreno indust. in S.A.		350			6,00 €	2.100,00 €
T	Proprietà	54	296		Terreno indust. in S.A.		20			6,00 €	120,00 €
T	Proprietà	54	299		Terreno indust. in S.A.		5			6,00 €	30,00 €

(*) Erroneamente aggiunta la dicitura "fabbricato".

ALLEGATO 2

TERRENI DISPONIBILI ALLE ASSEGNAZIONI

Agglomerati Industriali Co.R.A.P. della Provincia di Cosenza.

Bisignano-Cammarata di Castrovillari-Piano Lago-Sant'Irene-Schiavonea-Rocca Imperiale

Zona Industriale	Comune	Foglio	Particella	Superficie	DESTINAZIONE		
					AIP	VR	VARIE
Bisignano	Bisignano	58	129	1.000	1.000		
Bisignano	Bisignano	58	134	198	198		
Bisignano	Bisignano	58	140	4.100		4.100	
Bisignano	Bisignano	58	155	4.460	4.460		
Bisignano	Bisignano	59	11	41.980	41.980		
Bisignano	Bisignano	59	119	170	170		
Bisignano	Bisignano	59	125	25	25		
Bisignano	Bisignano	59	135	1.781	1.781		
Bisignano	Bisignano	59	135	3.574	3.574		
Bisignano	Bisignano	59	139	140	140		
Bisignano	Bisignano	59	168	2.260	2.260		
Bisignano	Bisignano	59	169	1.090	1.090		
Bisignano	Bisignano	59	171	5.510	5.510		
Bisignano	Bisignano	60	455	280	280		
Bisignano	Bisignano	60	536	830	830		
Bisignano	Bisignano	60	537	595	595		
Bisignano	Bisignano	60	550	540	540		
Bisignano	Bisignano	60	552	555	555		
Bisignano	Bisignano	60	553	635	635		
Bisignano	Bisignano	60	555	575	575		
Bisignano	Bisignano	60	626	4.315	4.315		
Fullone	San Marco Argentano	28	96	476	476		
Fullone	San Marco Argentano	28	101	2.970	2.970		
Fullone	San Marco Argentano	28	103	1.882	1.882		
Fullone	San Marco Argentano	28	191	1.720	1.720		

Fullone	San Marco Argentano	29	125	2.600		2.600	
Fullone	San Marco Argentano	29	126	2.600		2.600	
Fullone	San Marco Argentano	29	285	7.687	7.687		
Fullone	San Marco Argentano	29	286	1.635		1.635	
Fullone	San Marco Argentano	42	227	6.300	6.300		
Cammarata	Castrovillari	94	171	1.230	1.230		
Cammarata	Castrovillari	94	176	300	300		
Cammarata	Castrovillari	94	197	200	200		
Cammarata	Castrovillari	94	198	160	160		
Cammarata	Castrovillari	94	199	1.630		1.630	
Cammarata	Castrovillari	94	321	5.285	5.285		
Cammarata	Castrovillari	94	355	2.240	2.240		
Cammarata	Castrovillari	94	542	21.860	8.200	13.660	
Piano Lago	Figline Vegliaturo	4	186	55		55	
Piano Lago	Figline Vegliaturo	4	578	1.960	1.960		
Piano Lago	Figline Vegliaturo	4	588	2.920	2.920		
Piano Lago	Figline Vegliaturo	4	640	1.910		1.910	
Piano Lago	Figline Vegliaturo	4	676	2.160		2.160	
Piano Lago	Figline Vegliaturo	4	678	230		230	
Piano Lago	Figline Vegliaturo	4	911	2.065		2.065	
Piano Lago	Figline Vegliaturo	4	914	1.474	1.030	444	
Piano Lago	Figline Vegliaturo	4	916	1.922		1.922	
Piano Lago	Figline Vegliaturo	4	934	6.363		6.363	

Piano Lago	Figline Vegliaturo	4	937	1.050	1.050		
Piano Lago	Figline Vegliaturo	4	938	730		730	
Piano Lago	Figline Vegliaturo	4	940	75	75		
Piano Lago	Figline Vegliaturo	4	941	205		205	
Piano Lago	Figline Vegliaturo	4	955	5.724	5.724		
Piano Lago	Figline Vegliaturo	4	957	4	4		
Piano Lago	Figline Vegliaturo	4	959	2.605	2.605		
Piano Lago	Figline Vegliaturo	4	972	40		40	
Piano Lago	Figline Vegliaturo	4	973	485		485	
Piano Lago	Figline Vegliaturo	4	1000	180	180		
Piano Lago	Figline Vegliaturo	4	1013	1.023	1.023		
Piano Lago	Figline Vegliaturo	4	1030	75	75		
Piano Lago	Figline Vegliaturo	4	1032	105	105		
Piano Lago	Figline Vegliaturo	4	1130	5.590	2.950	2.640	
Piano Lago	Figline Vegliaturo	4	1132	429	110	319	
Piano Lago	Figline Vegliaturo	4	1135	210		210	
Piano Lago	Figline Vegliaturo	4	1177	80	80		
Piano Lago	Figline Vegliaturo	4	1181	100	100		
Piano Lago	Figline Vegliaturo	4	1183	7	7		
Piano Lago	Figline Vegliaturo	4	1186	2.360	2.360		

Piano Lago	Figline Vegliaturo	4	1188	270	270		
Piano Lago	Figline Vegliaturo	5	384	510	510		
Piano Lago	Figline Vegliaturo	5	585	340	340		
Piano Lago	Figline Vegliaturo	5	595	2	2		
Piano Lago	Figline Vegliaturo	5	635	800		800	
Piano Lago	Mangone	3	30	1.550	1.550		
Piano Lago	Mangone	3	31	1.570	1.570		
Piano Lago	Mangone	3	50	1.130		1.130	
Piano Lago	Mangone	3	55	620	620		
Piano Lago	Mangone	3	246	110	110		
Piano Lago	Mangone	3	248	40	40		
Piano Lago	Mangone	3	264	180	180		
Piano Lago	Mangone	3	265	1.410	1.410		
Piano Lago	Mangone	3	289	300		300	
Piano Lago	Mangone	3	446	75		75	
Piano Lago	Mangone	3	481	20		20	
Piano Lago	Mangone	3	489	15		15	
Piano Lago	Mangone	3	514	560		560	
Piano Lago	Mangone	3	515	20		20	
Piano Lago	Mangone	3	516	250		250	
Piano Lago	Mangone	3	518	50		50	
Piano Lago	Mangone	3	520	45		45	
Piano Lago	Mangone	3	522	35		35	
Piano Lago	Mangone	3	524	85		85	
Piano Lago	Mangone	3	527	95		95	
Piano Lago	Mangone	3	529	70		70	
Piano Lago	Mangone	3	530	65		65	
Piano Lago	Mangone	3	532	35		35	
Piano Lago	Mangone	3	550	76		76	
Piano Lago	Mangone	3	558	1.477	1.477		

Piano Lago	Mangone	3	560	665	665		
Piano Lago	Mangone	3	564	2.215		2.215	
Piano Lago	Mangone	3	566	20	20		
Piano Lago	Mangone	3	584	302	302		
Piano Lago	Mangone	3	599	43		43	
Piano Lago	Mangone	3	622	72	72		
Piano Lago	Mangone	3	714	532	532		
Piano Lago	Mangone	3	715	180	180		
Piano Lago	Mangone	3	739	2.405	2.405		
Piano Lago	Mangone	3	744	2.220	2.220		
Piano Lago	Mangone	3	752	205	205		
Piano Lago	Mangone	3	754	270	270		
Piano Lago	Mangone	3	756	1.130		1.130	
Piano Lago	Mangone	3	768	9.015		9.015	
Piano Lago	Mangone	3	780	990		990	
Piano Lago	Mangone	3	781	520	520		
Piano Lago	Mangone	3	784	1.215	1.215		
Piano Lago	Mangone	3	789	240		240	
Piano Lago	Mangone	3	790	1.365	1.365		
Piano Lago	Mangone	3	827	190	190		
Piano Lago	Mangone	3	844	8.909		8.909	
Piano Lago	Mangone	3	874	1.991	830	1.161	
Piano Lago	Mangone	3	882	53		53	
Piano Lago	Mangone	3	901	2.060	2.060		
Piano Lago	Mangone	3	903	96	96		
Piano Lago	Mangone	3	904	850	850		
Piano Lago	Mangone	3	905	2.604	2.604		
Piano Lago	Mangone	3	907	420	420		
Piano Lago	Mangone	3	908	480	480		
Piano Lago	Mangone	3	951	2.519	2.519		
Piano Lago	Mangone	3	953	624		624	
Piano Lago	Mangone	3	971	745		745	
Piano Lago	Mangone	3	996	1.452	1.452		

Piano Lago	Mangone	3	1012	125	125		
Piano Lago	Mangone	3	1017	1.230		1.230	
Piano Lago	Mangone	3	1019	118		118	
Piano Lago	Mangone	3	1021	256		256	
Piano Lago	Mangone	3	1027	2.230	2.230		
Piano Lago	Mangone	3	1028	180	180		
Piano Lago	Mangone	3	1034				
Piano Lago	Mangone	3	1035	5.581	5.581		
Piano Lago	Mangone	3	1036				
Piano Lago	Mangone	3	1040	710	710		
Piano Lago	Mangone	3	1049	680		680	
Piano Lago	Mangone	3	1050	280		280	
Piano Lago	Mangone	3	1053	160		160	
Piano Lago	Mangone	3	1092	365	365		
Piano Lago	Mangone	3	1114	85	85		
Piano Lago	Mangone	3	1132	173	173		
Piano Lago	Mangone	3	1133	402	402		
Piano Lago	Mangone	3	1134	108	108		
Piano Lago	Mangone	3	1135	692	692		
Piano Lago	Mangone	3	1146	2.335	2.335		
Piano Lago	Mangone	3	1149	50	50		
Piano Lago	Mangone	3	1155	510	510		
Piano Lago	Mangone	3	1156	645	645		
Piano Lago	Mangone	3	1267	365		365	
Piano Lago	Mangone	3	1269	1.100		1.100	
Piano Lago	Mangone	3	1270	100		100	
Piano Lago	Mangone	3	1272	20		20	
Piano Lago	Mangone	3	1274	77	77		
Piano Lago	Mangone	3	1295	2.490	2.490		
Piano Lago	Mangone	3	1297	3.380	3.380		
Piano Lago	Mangone	3	1299	5	5		
Piano Lago	Mangone	3	1315	1.710		1.710	
Piano Lago	Mangone	3	1318	690		690	

Piano Lago	Mangone	3	1334	305		305	
Piano Lago	Mangone	3	1336	180		180	
Piano Lago	Mangone	3	1338	530	530		
Piano Lago	Mangone	3	1339	350	350		
Piano Lago	Mangone	3	1341	310	310		
Piano Lago	Mangone	3	1342	15	15		
Piano Lago	Mangone	8	406	625		625	
Piano Lago	Mangone	8	474	5	5		
Piano Lago	Mangone	8	527	20		20	
Piano Lago	Mangone	8	533	24		24	
Piano Lago	Mangone	8	534	6		6	
Piano Lago	Mangone	8	535	10	10		
Piano Lago	Mangone	8	536	380	380		
Piano Lago	Mangone	8	592	208	208		
Piano Lago	Mangone	8	597	678	678		
Piano Lago	Mangone	8	601	54	54		
Piano Lago	Mangone	8	672	250	250		
Piano Lago	Mangone	8	675	160	160		
Piano Lago	Mangone	8	677	290	290		
Piano Lago	Mangone	8	698	130	130		
Piano Lago	Mangone	8	727	1.110	1.110		
Piano Lago	Mangone	8	729	155	155		
Piano Lago	Mangone	8	738	1.860	1.860		
Piano Lago	Mangone	8	749	20	20		
Piano Lago	Mangone	8	751	40	40		
Piano Lago	Mangone	8	753	150	150		
Piano Lago	Mangone	8	755	70	70		
Piano Lago	Mangone	8	794	48		48	
Piano Lago	Mangone	8	844	220	220		
Piano Lago	Mangone	8	846	54	54		
Piano Lago	Mangone	8	852	20	20		
Piano Lago	Mangone	8	858	10	10		
Piano Lago	Mangone	8	863	6		6	

Piano Lago	Mangone	8	883	6.480	6.480		
Piano Lago	Mangone	8	887	175		175	
Piano Lago	Mangone	8	889	70		70	
Piano Lago	Mangone	8	891	140		140	
Piano Lago	Mangone	8	893	1.966	1.966		
Piano Lago	Mangone	8	895	52	52		
Piano Lago	Mangone	8	900	155	155		
Piano Lago	Mangone	8	968	125	125		
Piano Lago	Mangone	8	982	90	90		
Piano Lago	Mangone	8	984	842	842		
Piano Lago	Mangone	8	986	3.710	3.710		
Piano Lago	Mangone	8	989	1.320	1.320		
Piano Lago	Mangone	8	992	450	450		
Piano Lago	Mangone	8	995	40	40		
Piano Lago	Mangone	8	1052	510	510		
Piano Lago	Mangone	8	1057	695	695		
Piano Lago	Mangone	8	1067	305	305		
Piano Lago	Mangone	8	1086	295	295		
Piano Lago	Mangone	8	1089	300	300		
Piano Lago	Mangone	8	1094	40	40		
Piano Lago	Mangone	8	1095	70	70		
Piano Lago	Mangone	8	1096	125	125		
Piano Lago	Mangone	8	1097	260	260		
Piano Lago	Mangone	8	1099	97	97		
Piano Lago	Mangone	8	1109	125	125		
Piano Lago	Mangone	8	1110	1.540	1.540		
Piano Lago	Mangone	8	1113	802	802		
Sant'Irene di Rossano	Corigliano-Rossano	21	176	37	37		
Sant'Irene di Rossano	Corigliano-Rossano	21	177	38	38		
Sant'Irene di Rossano	Corigliano-Rossano	21	178	37	37		

Sant'Irene di Rossano	Corigliano-Rossano	21	179	38	38		
Sant'Irene di Rossano	Corigliano-Rossano	21	185	8.945		8.945	
Sant'Irene di Rossano	Corigliano-Rossano	21	188	145	145		
Sant'Irene di Rossano	Corigliano-Rossano	21	189	1.050	1.050		
Sant'Irene di Rossano	Corigliano-Rossano	21	192	141	141		
Sant'Irene di Rossano	Corigliano-Rossano	21	195	94	94		
Sant'Irene di Rossano	Corigliano-Rossano	21	210	106	106		
Sant'Irene di Rossano	Corigliano-Rossano	21	222	670	670		
Sant'Irene di Rossano	Corigliano-Rossano	21	224	540	540		
Sant'Irene di Rossano	Corigliano-Rossano	21	230	284		284	
Sant'Irene di Rossano	Corigliano-Rossano	21	258	5.830		5.830	
Sant'Irene di Rossano	Corigliano-Rossano	21	261	3.310		3.310	
Sant'Irene di Rossano	Corigliano-Rossano	21	346	600	600		
Sant'Irene di Rossano	Corigliano-Rossano	21	389	8		8	
Sant'Irene di Rossano	Corigliano-Rossano	21	408	1.192		1.192	
Sant'Irene di Rossano	Corigliano-Rossano	21	409	4.164		4.164	
Sant'Irene di Rossano	Corigliano-Rossano	21	421	10		10	
Sant'Irene di Rossano	Corigliano-Rossano	21	450	18		18	
Sant'Irene di Rossano	Corigliano-Rossano	21	468	4.404	2.574	1.830	
Sant'Irene di Rossano	Corigliano-Rossano	21	483	1.330	1.330		

Sant'Irene di Rossano	Corigliano-Rossano	21	484	248	248		
Sant'Irene di Rossano	Corigliano-Rossano	21	508	430		430	
Sant'Irene di Rossano	Corigliano-Rossano	21	541	210	210		
Rocca Imperiale	Rocca Imperiale	27	408	1.380	1.380		
Rocca Imperiale	Rocca Imperiale	27	425	1.120	1.120		
Rocca Imperiale	Rocca Imperiale	27	854	930	930		
Schiavonea di Corigliano	Corigliano-Rossano	38	4	6.130		6.130	-
Schiavonea di Corigliano	Corigliano-Rossano	38	55	3.400	3.400		
Schiavonea di Corigliano	Corigliano-Rossano	38	142	1.400	1.400		
Schiavonea di Corigliano	Corigliano-Rossano	38	274	2.770	2.770		
Schiavonea di Corigliano	Corigliano-Rossano	38	285	1.600	1.600		
Schiavonea di Corigliano	Corigliano-Rossano	38	286	1.610	1.610		
Schiavonea di Corigliano	Corigliano-Rossano	38	287	3.390	3.390		
Schiavonea di Corigliano	Corigliano-Rossano	38	288	1.620	1.620		
Schiavonea di Corigliano	Corigliano-Rossano	38	289	218	218		
Schiavonea di Corigliano	Corigliano-Rossano	38	289	3.162	3.162		
Schiavonea di Corigliano	Corigliano-Rossano	38	290	1.700	1.700		
Schiavonea di Corigliano	Corigliano-Rossano	38	291	130	130		
Schiavonea di Corigliano	Corigliano-Rossano	38	291	1.770	1.770		

Schiavonea di Corigliano	Corigliano-Rossano	38	292	1.630	1.630		
Schiavonea di Corigliano	Corigliano-Rossano	38	293	237	237		
Schiavonea di Corigliano	Corigliano-Rossano	38	293	3.133	3.133		
Schiavonea di Corigliano	Corigliano-Rossano	38	322	260		260	
Schiavonea di Corigliano	Corigliano-Rossano	38	351	110		110	
Schiavonea di Corigliano	Corigliano-Rossano	38	447	477		477	
Schiavonea di Corigliano	Corigliano-Rossano	38	448	15		15	
Schiavonea di Corigliano	Corigliano-Rossano	38	457	5.958		5.958	
Schiavonea di Corigliano	Corigliano-Rossano	38	468	57		57	
Schiavonea di Corigliano	Corigliano-Rossano	38	499	550		550	
Schiavonea di Corigliano	Corigliano-Rossano	38	511	365		365	
Schiavonea di Corigliano	Corigliano-Rossano	38	513	383		383	
Schiavonea di Corigliano	Corigliano-Rossano	38	625	1.982	1.982		
Schiavonea di Corigliano	Corigliano-Rossano	38	720	2.284	2.284		
Schiavonea di Corigliano	Corigliano-Rossano	38	721	100	100		
Schiavonea di Corigliano	Corigliano-Rossano	38	723	170	170		
Schiavonea di Corigliano	Corigliano-Rossano	38	734	5.847		5.847	
Schiavonea di Corigliano	Corigliano-Rossano	38	743	10		10	
Schiavonea di Corigliano	Corigliano-Rossano	38	774	86		86	
Schiavonea di Corigliano	Corigliano-Rossano	38	781	988		988	

Schiavonea di Corigliano	Corigliano-Rossano	38	784	165		165	
Schiavonea di Corigliano	Corigliano-Rossano	38	786	53		53	
Schiavonea di Corigliano	Corigliano-Rossano	38	787	160		160	
Schiavonea di Corigliano	Corigliano-Rossano	38	812	22.929	22.929		
Schiavonea di Corigliano	Corigliano-Rossano	38	813	1.905		1.905	
Schiavonea di Corigliano	Corigliano-Rossano	38	918	1.712	1.712		
Schiavonea di Corigliano	Corigliano-Rossano	38	932	410		410	
Schiavonea di Corigliano	Corigliano-Rossano	38	1009	850		850	
Schiavonea di Corigliano	Corigliano-Rossano	38	1014	4.991	4.991		
Schiavonea di Corigliano	Corigliano-Rossano	38	1053	927		927	
Schiavonea di Corigliano	Corigliano-Rossano	38	1054	5.138	5.138		
Schiavonea di Corigliano	Corigliano-Rossano	38	1071	33.550	8.320		
Schiavonea di Corigliano	Corigliano-Rossano	38	1073	1.977		1.977	
Schiavonea di Corigliano	Corigliano-Rossano	38	1075	1.730		1.730	
Schiavonea di Corigliano	Corigliano-Rossano	38	1077	115		115	
Schiavonea di Corigliano	Corigliano-Rossano	38	1099	12	12		
Schiavonea di Corigliano	Corigliano-Rossano	38	1100	1.420	1.420		
Schiavonea di Corigliano	Corigliano-Rossano	38	1118	60	60		
Schiavonea di Corigliano	Corigliano-Rossano	38	1120	200	200		
Schiavonea di Corigliano	Corigliano-Rossano	38	1174	2.020	2.020		

Schiavonea di Corigliano	Corigliano-Rossano	38	1176	550	550		
Schiavonea di Corigliano	Corigliano-Rossano	38	1179	2.010	2.010		
Schiavonea di Corigliano	Corigliano-Rossano	38	1181	7.000	7.000		
Schiavonea di Corigliano	Corigliano-Rossano	38	1183	16.900	14.900	2.000	
Schiavonea di Corigliano	Corigliano-Rossano	38	1201	195	195		
Schiavonea di Corigliano	Corigliano-Rossano	38	1202	230	230		
Schiavonea di Corigliano	Corigliano-Rossano	38	1204	2.463	2.463		
Schiavonea di Corigliano	Corigliano-Rossano	38	1205	3.515	3.515		
Schiavonea di Corigliano	Corigliano-Rossano	38	1207	34	34		
Schiavonea di Corigliano	Corigliano-Rossano	38	1230	51.096		12.800	
Schiavonea di Corigliano	Corigliano-Rossano	38	1231	2.980	2.980		
Schiavonea di Corigliano	Corigliano-Rossano	38	1232	2.043	2.043		
Schiavonea di Corigliano	Corigliano-Rossano	38	1233	250	250		
Schiavonea di Corigliano	Corigliano-Rossano	38	1234	50	50		
Schiavonea di Corigliano	Corigliano-Rossano	38	1235	1.320	1.320		
Schiavonea di Corigliano	Corigliano-Rossano	38	1237	5.068	5.068		
Schiavonea di Corigliano	Corigliano-Rossano	38	1239	15.748	340		
Schiavonea di Corigliano	Corigliano-Rossano	38	1242	10	10		
Schiavonea di Corigliano	Corigliano-Rossano	38	1247	4.283	4.283		
Schiavonea di Corigliano	Corigliano-Rossano	38	1250	5.722	5.722		

Schiavonea di Corigliano	Corigliano-Rossano	38	1259	3.080		3.080	
Schiavonea di Corigliano	Corigliano-Rossano	38	1260	785		785	
Schiavonea di Corigliano	Corigliano-Rossano	38	1264	885		885	
Schiavonea di Corigliano	Corigliano-Rossano	38	1265	560		560	
Schiavonea di Corigliano	Corigliano-Rossano	38	1266	775		775	
Schiavonea di Corigliano	Corigliano-Rossano	38	1267	120		120	
Schiavonea di Corigliano	Corigliano-Rossano	38	1270	2.706		1.920	
Schiavonea di Corigliano	Corigliano-Rossano	38	1273	3.760	3.760		
Schiavonea di Corigliano	Corigliano-Rossano	38	1274	3.660	3.660		
Schiavonea di Corigliano	Corigliano-Rossano	38	1276	3.945	3.945		
Schiavonea di Corigliano	Corigliano-Rossano	38	1277	4.685	4.685		
Schiavonea di Corigliano	Corigliano-Rossano	38	1282	1.340	1.340		
Schiavonea di Corigliano	Corigliano-Rossano	38	1283	1.280	1.280		
Schiavonea di Corigliano	Corigliano-Rossano	38	1285	1.165	1.165		
Schiavonea di Corigliano	Corigliano-Rossano	38	1286	490	490		
Schiavonea di Corigliano	Corigliano-Rossano	38	1294	1.000	1.000		
Schiavonea di Corigliano	Corigliano-Rossano	38	1295	1.175	1.175		
Schiavonea di Corigliano	Corigliano-Rossano	38	1296	2.740	2.740		
Schiavonea di Corigliano	Corigliano-Rossano	38	1298	1.530	1.530		
Schiavonea di Corigliano	Corigliano-Rossano	38	1299	1.525	1.525		

Schiavonea di Corigliano	Corigliano-Rossano	38	1300	2.530	2.530		
Schiavonea di Corigliano	Corigliano-Rossano	38	1305	1.570	1.570		
Schiavonea di Corigliano	Corigliano-Rossano	38	1306	1.570	1.570		
Schiavonea di Corigliano	Corigliano-Rossano	38	1309	10	10		
Schiavonea di Corigliano	Corigliano-Rossano	38	1311	1.350	1.350		
Schiavonea di Corigliano	Corigliano-Rossano	38	1313	1.190	1.190		
Schiavonea di Corigliano	Corigliano-Rossano	38	1315	990	285		
Schiavonea di Corigliano	Corigliano-Rossano	38	1339	2.791	2.791		
Schiavonea di Corigliano	Corigliano-Rossano	38	1341	227	227		
Schiavonea di Corigliano	Corigliano-Rossano	38	1353	6.990	6.990		
Schiavonea di Corigliano	Corigliano-Rossano	38	1360	2.265	2.265		
Schiavonea di Corigliano	Corigliano-Rossano	38	1372	8.954	8.954		
Schiavonea di Corigliano	Corigliano-Rossano	38	1374	2.601	180		
Schiavonea di Corigliano	Corigliano-Rossano	38	1460	170	170		
Schiavonea di Corigliano	Corigliano-Rossano	38	1462	2.500	2.500		
Schiavonea di Corigliano	Corigliano-Rossano	38	1463	480		480	
Schiavonea di Corigliano	Corigliano-Rossano	38	1464	830	830		
Schiavonea di Corigliano	Corigliano-Rossano	38	1465	2.465		2.465	
Schiavonea di Corigliano	Corigliano-Rossano	38	1474	100		100	
Schiavonea di Corigliano	Corigliano-Rossano	38	1498	3.000		3.000	

Schiavonea di Corigliano	Corigliano-Rossano	38	1501	1.150		1.150	
Schiavonea di Corigliano	Corigliano-Rossano	38	1505	65		65	
Schiavonea di Corigliano	Corigliano-Rossano	38	1526	3.165	3.165		
Schiavonea di Corigliano	Corigliano-Rossano	38	1527	1.025		1.025	
Schiavonea di Corigliano	Corigliano-Rossano	38	1530	2	2		
Schiavonea di Corigliano	Corigliano-Rossano	38	1530	15	15		
Schiavonea di Corigliano	Corigliano-Rossano	38	1585	2.169	2.169		
Schiavonea di Corigliano	Corigliano-Rossano	38	1585	2.169	2.169		
Schiavonea di Corigliano	Corigliano-Rossano	38	1613	29.037	29.037		
Schiavonea di Corigliano	Corigliano-Rossano	38	1628	140	140		
Schiavonea di Corigliano	Corigliano-Rossano	38	1630	5.737	5.737		
Schiavonea di Corigliano	Corigliano-Rossano	38	1634	117		117	
Schiavonea di Corigliano	Corigliano-Rossano	38	1638	7.871		6.680	
Schiavonea di Corigliano	Corigliano-Rossano	38	1675	4.575		4.575	
Schiavonea di Corigliano	Corigliano-Rossano	38	1677	5.667	5.667		
Schiavonea di Corigliano	Corigliano-Rossano	38	1681	12.935	9.575	3.150	
Schiavonea di Corigliano	Corigliano-Rossano	38	1695	73		73	
Schiavonea di Corigliano	Corigliano-Rossano	38	1699	2		2	
Schiavonea di Corigliano	Corigliano-Rossano	38	1700	17.765	500	3.580	
Schiavonea di Corigliano	Corigliano-Rossano	38	1722	3.286	298		

Schiavonea di Corigliano	Corigliano-Rossano	38	1723	3.287	3.287		
Schiavonea di Corigliano	Corigliano-Rossano	38	1724	2.640	2.640		
Schiavonea di Corigliano	Corigliano-Rossano	38	1725	46.753	33.383	5.280	
Schiavonea di Corigliano	Corigliano-Rossano	38	1726	517	517		
Schiavonea di Corigliano	Corigliano-Rossano	38	1775	4		4	
Schiavonea di Corigliano	Corigliano-Rossano	38	1776	265		265	
Schiavonea di Corigliano	Corigliano-Rossano	38	1777	165		165	
Schiavonea di Corigliano	Corigliano-Rossano	38	1778	58		58	
Schiavonea di Corigliano	Corigliano-Rossano	39	772	9.600	9.600		
Schiavonea di Corigliano	Corigliano-Rossano	39	772	15.000	15.000		
Schiavonea di Corigliano	Corigliano-Rossano	39	774	11.373	11.373		
Schiavonea di Corigliano	Corigliano-Rossano	39	775	650	650		
Schiavonea di Corigliano	Corigliano-Rossano	39	838				
Schiavonea di Corigliano	Corigliano-Rossano	39	838				
Schiavonea di Corigliano	Corigliano-Rossano	39	838				
Schiavonea di Corigliano	Corigliano-Rossano	39	838				
Schiavonea di Corigliano	Corigliano-Rossano	49	79	1.030		1.030	
Schiavonea di Corigliano	Corigliano-Rossano	49	88	7.830	7.830		
* Schiavonea di Corigliano	Corigliano-Rossano	69	117	27.458			27.458
** Schiavonea di Corigliano	Corigliano-Rossano	69	280	6.770			6.770

*** Schiavonea di Corigliano	Corigliano-Rossano	69	479	8.183			8.183
**** Schiavonea di Corigliano	Corigliano-Rossano	69	531	1.950			1.950
***** Schiavonea di Corigliano	Corigliano-Rossano	69	533	2.380			2.380
****** Schiavonea di Corigliano	Corigliano-Rossano	69	794	9.053			9.053
					556.508	194.900	55.794

** la particella 117 del fg. 69, è censita al patrimonio dell'Ente e, più specificatamente, ricade totalmente nella perimetrazione dell'Autorità Portuale e sulla quale insiste il Mercato Ittico per una superficie di circa 9,750 mq*

*** la particella 280 ricade nella viabilità di collegamento Porto di Schiavonea-SS 106*

**** la particella 479 fa riferimento alla darsena del porto*

***** la particella 531 ricade nella perimetrazione dell'Autorità Portuale*

****** la particella 533 ricade nella perimetrazione dell'Autorità portuale*

******* la particella 794 ricade al di fuori della perimetrazione dell'Autorità Portuale con destinazione "canale di raccolta acque"*

ALLEGATO 3

Agglomerato industriale di Crotone

Tutti gli immobili inseriti nell'elenco ricadono nel Comune di Crotone

Tutte le opere e infrastrutture che interessano gli immobili riportate nella tabella sono stati realizzati con finanziamenti della Cassa del Mezzogiorno/agensud o della Regione Calabria, e non risultano, dalle ricerche effettuate, atti espliciti di trasferimento della proprietà/titolarità dell'opera realizzata.

Catasto	Foglio	Particella	Consistenza Tot (mq)	Consistenza parti (mq)	Note	Destinazione d'uso	Valore (€/mq)	Valore (€)	Provenienza
F	22	1226	3.407	1407	Lotto ditta vitarol - Manca Rogito e in parte occupato abusivamente da conguagliare alla stipula (mq 1.407). Riferimento Scheda Crotone_1	attività a servizio	13,5	18.994,50	
F	25	1003		15.000	Il Corap è Propietario solo dell'Area, pari a 15.000 mq, in quanto le strutture sono state realizzate dal Comune di Crotone	Ente Fiera	20	300.000,00	
F	25	1004							
T	17	1228	250		Area in concessione per parcheggio ditta Gres	Viabilità	81	20.250,00	
T	17	1230	4.190		Area in concessione per parcheggio ditta Gres	Viabilità	81	339.390,00	
T	17	1233	1.260		Area in concessione per parcheggio ditta Gres	Viabilità	81	102.060,00	
T	17	1240	2.850		Area in concessione per parcheggio ditta Gres	Viabilità	81	230.850,00	
T	17	1668	600		Area assegnata Bper - Ditta inadempiente. già comunicato la rinuncia all'assegnazione. Riferimento Scheda Crotone_4	Area Industriale (a servizio della produzione)	20	12.000,00	
T	17	1960	75		Via Ferrari	Viabilità	81	6.075,00	
T	17	1961	1.295		Via Ferrari	Viabilità	81	104.895,00	
T	17	1962	495		relitquato	area libera	17	8.415,00	
T	17	1964	3.385		via Ferrari	Viabilità	81	274.185,00	
T	17	1967	2.148		Via Ferrari	Viabilità	81	173.988,00	
T	17	1970	325		Area in concessione per parcheggio ditta Gres	Viabilità	81	26.325,00	
T	17	1972	2.226		via Ferrari	Viabilità	81	180.306,00	
T	17	1973	650		via Ferrari	verde pubblico di rispetto dei corsi d'acqua e della fascia costiera	12	7.800,00	
T	17	1974	4.835		via Ferrari	Viabilità	81	391.635,00	
T	17	1975	415		Area libera - Area vincolata a Centro smistamento merci - no iniziativa imprenditoriale	Centro smistamento merci (progetto unitario da parte dell'Ente)	12	4.980,00	
T	17	1977	528		via Ferrari	Viabilità	81	42.768,00	
T	17	1979	695		via Ferrari	Viabilità	81	56.295,00	
T	17	1981	2.160		via Ferrari	Viabilità	81	174.960,00	
T	17	1984	1.180		via Ferrari	Viabilità	81	95.580,00	
T	17	1986	805		Area ricadente nel lotto ditta Gres	Viabilità di progetto	12	9.660,00	
T	17	1988	865		Area in concessione per parcheggio ditta Gres	Viabilità	81	70.065,00	
T	17	1990	1.200		Area in concessione per parcheggio ditta Gres	Viabilità	81	97.200,00	
T	17	1994	408		Area in concessione per parcheggio ditta Gres	Viabilità	81	33.048,00	
T	21	38	34.000		Via Doneganí	Viabilità	81	2.754.000,00	
T	21	129	2.132	2.075	area in concessione	Industriale	17	35.275,00	
				57	di progetto	viabilità di progetto	12	684,00	
T	21	130	160		Fascia rispetto fosso - da cedersi unitamente alla p.lla 129	Fascia rispetto fosso	17	2.720,00	
T	21	131	1.800		Fascia rispetto fosso - da cedersi alle ditte limitrofe	Fascia rispetto fosso	17	30.600,00	decreto esproprio n. 1/2003 del 05/02/2003
T	21	283	268		di progetto	Viabilità di progetto	81	21.708,00	
T	22	19	220			Fabb. Rurale Inesistente	17	3.740,00	decreto esproprio n. 1/2001 del 27/02/2001
T	22	124				Area Golenale torrente Passovecchio	12	0,00	decreto esproprio n. 1/2001 del 27/02/2001
T	22	658	180		altra ditta catastale	area libera per attività miste	25	4.500,00	decreto esproprio n. 1/2001 del 27/02/2001
T	22	1011	640		Lotto ditta Soseco - Manca Rogito - Riferimento Scheda Crotone_21	area Assegnata per attività commerciale	25	16.000,00	decreto esproprio n. 1/2001 del 27/02/2001
T	22	1690	1.300		Lotto ditta Soseco - Manca Rogito - Riferimento Scheda Crotone_21	area Assegnata per attività commerciale	25	32.500,00	decreto esproprio n. 1/2001 del 27/02/2001
T	22	1689	3.520			Viabilità	81	285.120,00	decreto esproprio n. 1/2001 del 27/02/2001
T	22	1007	80		altra ditta catastale	Viabilità	81	6.480,00	decreto esproprio n. 1/2001 del 27/02/2001 e n. 01/2007 del 20/02/2007
T	22	1017	930		altra ditta catastale	Viabilità	81	75.330,00	decreto esproprio n. 1/2001 del 27/02/2001
T	22	1037	5.050		altra ditta catastale	Viabilità	81	409.050,00	decreto esproprio n. 3/2001 del 03/04/2001
T	22	1029	2.324		altra ditta catastale	Viabilità	81	188.244,00	decreto esproprio n. 3/2001 del 03/04/2001
T	22	779	2.830			Viabilità	81	229.230,00	decreto esproprio n. 1/2001 del 27/02/2001
T	22	783	1.190			Viabilità	81	96.390,00	decreto esproprio n. 1/2001 del 27/02/2001
T	22	1691	4.126			Area Libera - Aree per attività Miste	25	103.150,00	decreto esproprio n. 3/2001 del 03/04/2001
T	22	1692	400		Assegnata Ditta CTC - Riferimento scheda Crotone_5	Area assegnata - Zona per attività Miste	20	8.000,00	decreto esproprio n. 3/2001 del 03/04/2001
T	22	788	660			Viabilità	81	53.460,00	decreto esproprio n. 3/2001 del 03/04/2001
T	22	791	11.117			Viabilità	81	900.477,00	decreto esproprio n. 3/2001 del 03/04/2001
T	22	796	4.020			Viabilità	81	325.620,00	decreto esproprio n. 3/2001 del 03/04/2001
T	22	809	574			Viabilità	81	46.494,00	decreto esproprio n. 3/2001 del 03/04/2001
T	22	811	63			Viabilità	81	5.103,00	decreto esproprio n. 3/2001 del 03/04/2001
T	22	815	27			Viabilità	81	2.187,00	decreto esproprio n. 3/2001 del 03/04/2001
T	22	817	960			Viabilità	81	77.760,00	decreto esproprio n. 3/2001 del 03/04/2001
T	22	819	2.498			Viabilità	81	202.338,00	decreto esproprio n. 3/2001 del 03/04/2001
T	22	821	2.668			Viabilità	81	216.108,00	decreto esproprio n. 3/2001 del 03/04/2001
	22	823	506			Viabilità	81	40.986,00	decreto esproprio n. 3/2001 del 03/04/2001
T	22	825	1.090			Viabilità	81	88.290,00	decreto esproprio n. 3/2001 del 03/04/2001
T	22	827	455			Viabilità	81	36.855,00	decreto esproprio n. 3/2001 del 03/04/2001
T	22	829	1.104			Viabilità	81	89.424,00	decreto esproprio n.1/2000 del 16/05/2000
T	22	832	256			Viabilità	81	20.736,00	decreto esproprio n.1/2000 del 16/05/2000
T	22	835	1.600		area assegnata - Ditta ITEM -Inadempiente (Lavori Mai iniziati) - possibilità di riacquisire il lotto Riferimento scheda Crotone_6	Area assegnata - Aree per attività Miste	25	40.000,00	
T	22	836	1.904	1.506	area assegnata - Ditta ITEM -Inadempiente (Lavori Mai iniziati) - possibilità di riacquisire il lotto Riferimento scheda Crotone_6	Area assegnata - Aree per attività Miste	25	37.650,00	Decreto esproprio n. 1/2007 di 20/02/2007
				398	area assegnata - Ditta Off. Carp. Met. De santis -Inadempiente (Avanzamento Lavori al 45%) - Riferimento Scheda Crotone_7	Area assegnata - Aree per attività Miste	25	9.950,00	decreto esproprio n. 3/2001 del 03/04/2001
T	22	850	6.905			Viabilità	81	559.305,00	decreto esproprio n. 3/2001 del 03/04/2001
T	22	887	760			Viabilità	81	61.560,00	decreto esproprio n. 3/2001 del 03/04/2001
T	22	893	5.633			Viabilità	81	456.273,00	decreto esproprio n. 3/2001 del 03/04/2001
T	22	905	70			Viabilità	81	5.670,00	decreto esproprio n. 3/2001 del 03/04/2001
T	22	907	9.536			Viabilità	81	772.416,00	decreto esproprio n. 3/2001 del 03/04/2001
T	22	911	116			Viabilità	81	9.396,00	decreto esproprio n. 3/2001 del 03/04/2001
T	22	912	13.116			Viabilità	81	1.062.396,00	decreto esproprio n. 3/2001 del 03/04/2001
T	22	918	5.460		area assegnata - Ditta Onda Blu -Inadempiente (Avanzamento Lavori al 15%) - Richiesta assegnazione da parte della ditta limitrofa _ Riferiemento Scheda Crotone _8	Area assegnata - Aree per attività Produttive	17	92.820,00	decreto esproprio n. 3/2001 del 03/04/2001
T	22	924	140			Viabilità	81	11.340,00	decreto esproprio n. 3/2001 del 03/04/2001
T	22	926	354			Viabilità	81	28.674,00	decreto esproprio n. 3/2001 del 03/04/2001
T	22	930	3.070			Viabilità	81	248.670,00	decreto esproprio n. 3/2001 del 03/04/2001

Catasto	Foglio	Particella	Consistenza Tot (mq)	Consistenza parti (mq)	Note	Destinazione d'uso	Valore (€/mq)	Valore (€)	Provenienza
T	22	931	344			Viabilità	81	27.864,00	decreto esproprio n. 3/2001 del 03/04/2001
T	22	933	20			Viabilità	81	1.620,00	decreto esproprio n. 3/2001 del 03/04/2001
T	22	934	85			Viabilità	81	6.885,00	decreto esproprio n. 3/2001 del 03/04/2001
	22	935	25		altra ditta catastale	Viabilità	81	2.025,00	decreto esproprio n. 3/2001 del 03/04/2001
T	22	938	1.394			Viabilità	81	112.914,00	decreto esproprio n. 3/2001 del 03/04/2001
T	22	942	1.790			Viabilità	81	144.990,00	decreto esproprio n. 3/2001 del 03/04/2001
T	22	943	250		area assegnata - Ditta ITEM -Inadempiente (Lavori Mai Iniziati) - possibilità di riacquisire il lotto Riferimento scheda Crotone_6	Area assegnata - Aree per attività Miste	25	6.250,00	
T	22	944	256	246	area assegnata - Ditta ITEM -Inadempiente (Lavori Mai Iniziati) - possibilità di riacquisire il lotto Riferimento scheda Crotone_6	Area assegnata - Aree per attività Miste	25	6.150,00	decreto esproprio n. 3/2001 del 03/04/2001
				10	area assegnata - Ditta Off. Carp. Met. De santis -Inadempiente (Avanzamento Lavori al 45%) - Riferimento Scheda Crotone_7	Area assegnata - Aree per attività Miste	25	250,00	
T	22	945	140	63		Viabilità	81	5.103,00	decreto esproprio n.5/2001 del 27/09/2001
				77	area assegnata - Ditta ITEM -Inadempiente (Lavori Mai Iniziati) - possibilità di riacquisire il lotto Riferimento scheda Crotone_6	Area assegnata - Aree per attività Miste	25	1.925,00	decreto esproprio n.1/2000 del 16/05/2000
T	22	999	365			rispetto s.s. 106	12	4.380,00	decreto esproprio n.1/2000 del 16/05/2000
T	22	1023	15.010		area assegnata - Ditta La corte - Inadempiente (Lavori Mai Iniziati) - possibilità di riacquisire il lotto Riferimento Scheda_ Crotone 9	Area assegnata - Aree per attività Miste	25	375.250,00	decreto esproprio n.1/2000 del 16/05/2000
T	22	1025	900			Fascia Rispetto SS106	12	10.800,00	decreto esproprio n. 1/2003 del 05/02/2003
T	22	1032	850			Fascia Rispetto SS106	12	10.200,00	
T	22	1040	9.497	7.706		Area libera aree per attività produttive	17	131.002,00	decreto esproprio n. 1/2003 del 05/02/2003
				1.791	area assegnata - Ditta Muto cesarina -Inadempiente (Avanzamento Lavori al 70%) - possibilità di riacquisire il lotto Riferimento scheda Crotone 10	Area assegnata - Aree per attività Produttive	17	30.447,00	decreto esproprio n. 1/2003 del 05/02/2003
T	22	1045	2.640			Area libera per attività produttive	17	44.880,00	decreto esproprio n. 1/2003 del 05/02/2003
T	22	1049	3.840			Area libera per attività produttive	17	65.280,00	decreto esproprio n. 1/2003 del 05/02/2003
T	22	1054	670			Area libera per attività produttive	17	11.390,00	decreto esproprio n. 1/2003 del 05/02/2003
T	22	1072	270			Viabilità	81	21.870,00	decreto esproprio n. 1/2003 del 05/02/2003
T	22	1121	5.850			Viabilità	81	473.850,00	decreto esproprio n. 3/2001 del 17/05/2001
T	22	1122	3.340		Area assegnata Bper - Ditta Inadempiente. già comunicato la rinuncia all'assegnazione. Riferimento Scheda Crotone_4	Area libera per attività a servizio della produzione	20	66.800,00	decreto esproprio n. 1/2001 del 27/02/2001
T	22	1123	10.700		Area assegnata Bper - Ditta Inadempiente. già comunicato la rinuncia all'assegnazione. Riferimento Scheda Crotone_4	Area libera per attività a servizio della produzione	20	214.000,00	decreto esproprio N.1/2005 del 14/07/2005
T	22	1139	36		area assegnata ditta Chiellino. Riferimento Scheda Crotone_11	Area assegnata - Aree per attività Miste	20	720,00	decreto esproprio n. 1/2001 del 27/02/2001
T	22	1142	10.615			Area Libera - Zona Mista	25	265.375,00	decreto esproprio n. 1/2001 del 27/02/2001
T	22	1147	558		area assegnata - Ditta Eredi Mazzei spa - Inadempiente (Lavori Mai Iniziati) - possibilità di riacquisire il lotto Riferimento Scheda Crotone 12	Area assegnata - Aree per attività Miste	25	13.950,00	decreto esproprio n. 1/2001 del 27/02/2001
T	22	1148	605		Fascia Rispetto SS106	Fascia Rispetto SS106	12	7.260,00	decreto esproprio n. 1/2001 del 27/02/2001
T	22	1149	7.575		area assegnata - Ditta Eredi Mazzei spa - Inadempiente (Lavori Mai Iniziati) - possibilità di riacquisire il lotto Riferimento Scheda Crotone 12	Area assegnata - Aree per attività Miste	25	189.375,00	decreto esproprio n. 1/2001 del 27/02/2001
T	22	1150	400		area assegnata ditta Chiellino. Riferimento Scheda Crotone_11	Area assegnata - Aree per attività Miste	20	8.000,00	Decreto esproprio n. 1/2007 dl 20/02/2007
T	22	1152	950		area assegnata - Ditta Eredi Mazzei spa - Inadempiente (Lavori Mai Iniziati) - possibilità di riacquisire il lotto Riferimento Scheda Crotone 12	Area assegnata - Aree per attività Miste	25	23.750,00	Decreto esproprio n. 1/2007 dl 20/02/2007
T	22	1173	1.020			Viabilità	81	82.620,00	Decreto esproprio n. 1/2007 dl 20/02/2007
T	22	1175	2.225			Viabilità	81	180.225,00	Decreto esproprio n. 1/2007 dl 20/02/2007
T	22	1177	1.122			Viabilità	81	90.882,00	Decreto esproprio n. 1/2007 dl 20/02/2007
T	22	1179	50			Viabilità	81	4.050,00	Decreto esproprio n. 1/2007 dl 20/02/2007
T	22	1181	890			Viabilità	81	72.090,00	Decreto esproprio n. 1/2007 dl 20/02/2007
T	22	1183	6.041			Viabilità	81	489.321,00	Decreto esproprio n. 1/2007 dl 20/02/2007
T	22	1185	4.840			Viabilità	81	392.040,00	Decreto esproprio n. 1/2007 dl 20/02/2007
T	22	1187	7.317			Viabilità	81	592.677,00	Decreto esproprio n. 1/2007 dl 20/02/2007
T	22	1188	420			Viabilità	81	34.020,00	Decreto esproprio n. 1/2007 dl 20/02/2007
T	22	1189	200			Viabilità	81	16.200,00	decreto esproprio n. 1/2003 del 05/02/2003
T	22	1190	153			Viabilità	81	12.393,00	
T	22	1734	1.147	716	area assegnata - Ditta Mare sas- Inadempiente (Lavori Mai Iniziati) - possibilità di riacquisire il lotto Riferimento Scheda Crotone 13	Area assegnata - Aree per attività Produttive	17	12.172,00	decreto esproprio n. 1/2003 del 05/02/2003
				431	Area libera per attività produttive	Area libera per attività produttive	17	7.327,00	
T	22	1724	4.932	3.792	area assegnata - Ditta Mare sas- Inadempiente (Lavori Mai Iniziati) - possibilità di riacquisire il lotto Riferimento Scheda Crotone 13	Area assegnata - Aree per attività Produttive	17	64.464,00	decreto esproprio n. 1/2003 del 05/02/2003
				1.140		Area libere per attività Produttive	17	19.380,00	decreto esproprio N.1/2005 del 14/07/2005
T	22	1721	1.205		area assegnata per ampliamento Ditta Grefer (in attività) manca Rogito. Riferimento scheda Crotone 14	Area assegnata - Aree per attività Produttive	17	20.485,00	decreto esproprio n. 1/2001 del 27/02/2001; n

Catasto	Foglio	Particella	Consistenza Tot (mq)	Consistenza parti (mq)	Note	Destinazione d'uso	Valore (€/mq)	Valore (€)	Provenienza
T	22	1227	2.153			Viabilità	81	174.393,00	decreto esproprio n. 3/2001 del 17/05/2001
T	22	1230	18.494			Viabilità	81	1.498.014,00	decreto esproprio n. 1/2003 del 05/02/2003
T	22	1265	250			Viabilità	81	20.250,00	
T	22	1299	3.189	1.062	area assegnata - Ditta Cava- Inadempiente (Lavori Mai Iniziati) - possibilità di riacquisire il lotto Riferimento scheda Crotone 15	Area assegnata - Aree per attività Produttive	17	18.054,00	decreto esproprio n. 1/2003 del 05/02/2003
				2.127	Area libera per attività produttive	Area libera per attività produttive	17	36.159,00	decreto esproprio n. 1/2003 del 05/02/2003
T	22	1301	375		area assegnata per ampliamento Ditta Grefer (in attività) manca Rogito. Riferimento scheda Crotone 14	Area assegnata - Aree per attività Produttive	17	6.375,00	decreto esproprio n. 1/2003 del 05/02/2003
T	22	1731	700		area assegnata per ampliamento Ditta Grefer (in attività) manca Rogito. Riferimento scheda Crotone 14	Area assegnata - Aree per attività Produttive	17	11.900,00	decreto esproprio n. 1/2003 del 05/02/2003
T	22	1729	440		area assegnata per ampliamento Ditta Grefer (in attività) manca Rogito. Riferimento scheda Crotone 14	Area assegnata - Aree per attività Produttive	17	7.480,00	decreto esproprio n. 1/2003 del 05/02/2003
T	22	1302	226		area assegnata - Ditta Cava- Inadempiente (Lavori Mai Iniziati) - possibilità di riacquisire il lotto Riferimento scheda Crotone 15	Area assegnata - Aree per attività Produttive	17	3.842,00	decreto esproprio n. 1/2003 del 05/02/2003
T	22	1736	2.190		area assegnata per ampliamento Ditta Grefer (in attività) manca Rogito. Riferimento scheda Crotone 14	Area assegnata - Aree per attività Produttive	17	37.230,00	
T	22	1305	7.358	3.734	area assegnata - Ditta Cava- Inadempiente (Lavori Mai Iniziati) - possibilità di riacquisire il lotto Riferimento scheda Crotone 15	Area assegnata - Aree per attività Produttive	17	63.478,00	decreto esproprio n. 1/2003 del 05/02/2003
				3.624		Area libera per attività produttive	17	61.608,00	decreto esproprio n. 1/2003 del 05/02/2003
T	22	1307	1.758		area assegnata per ampliamento Ditta Grefer (in attività) manca Rogito. Riferimento scheda Crotone 14	Area assegnata - Aree per attività Produttive	17	29.886,00	decreto esproprio n. 1/2003 del 05/02/2003
T	22	1708	1.065		area assegnata per ampliamento Ditta Grefer (in attività) manca Rogito. Riferimento scheda Crotone 14	Area assegnata - Aree per attività Produttive	17	18.105,00	decreto esproprio n. 3/2001 del 03/04/2001
T	22	1706	29.635			Area libera per attività produttive	17	503.795,00	decreto esproprio n. 1/2003 del 05/02/2003
T	22	1310	3.997		Area interessata da infrastrutture (fogna nera)	area per attività produttive	17	67.949,00	decreto esproprio n. 3/2001 del 03/04/2001
T	22	1312	6.816		area assegnata -Ditta Mazzel Salvatore (Lavori Mai Iniziati) - possibilità di riacquisire il lotto_ Riferimento Scheda Crotone_16	Area assegnata - Aree per attività Produttive	17	115.872,00	decreto esproprio n. 1/2003 del 05/02/2003
T	22	1314	4.196			Viabilità	81	339.876,00	
T	22	1710	39.442	518	area assegnata - Ditta Mare sas- Inadempiente (Lavori Mai Iniziati) - possibilità di riacquisire il lotto Riferimento Scheda Crotone 13	Area assegnata - Aree per attività Produttive	17	8.806,00	
				10.000	area assegnata - Provincia di crotone Inadempiente (Lavori Mai Iniziati) - possibilità di riacquisire il lotto Riferimento Scheda Crotone_17	Area assegnata - Aree per attività Produttive	17	170.000,00	decreto esproprio n. 1/2003 del 05/02/2003
				28.924		Area libera per attività produttive	17	491.708,00	decreto esproprio n. 1/2003 del 05/02/2003
T	22	1711	970		area assegnata per ampliamento Ditta Grefer (in attività) manca Rogito. Riferimento scheda Crotone 14	Area assegnata - Aree per attività Produttive	17	16.490,00	decreto esproprio n.1/2000 del 16/05/2000
T	22	1715	197		area assegnata per ampliamento Ditta Grefer (in attività) manca Rogito. Riferimento scheda Crotone 14	Area assegnata - Aree per attività Produttive	17	3.349,00	decreto esproprio n.1/2000 del 16/05/2000
T	22	1380	11.780		area assegnata - Ditta La corte - Inadempiente (Lavori Mai Iniziati) - possibilità di riacquisire il lotto Riferiemento Scheda Crotone 9	Area assegnata - Aree per attività Miste	25	294.500,00	decreto esproprio n.1/2000 del 16/05/2000
T	22	1383	10		area assegnata - Ditta La corte - Inadempiente (Lavori Mai Iniziati) - possibilità di riacquisire il lotto Riferiemento Scheda Crotone 9	Area assegnata - Aree per attività Miste	25	250,00	
T	22	1384	4.510	930	area assegnata - Ditta La corte - Inadempiente (Lavori Mai Iniziati) - possibilità di riacquisire il lotto Riferiemento Scheda Crotone 9	Area assegnata - Aree per attività Miste	25	23.250,00	decreto esproprio n.1/2000 del 16/05/2000
				3.580	area assegnata - Ditta ITEM -Inadempiente (Lavori Mai Iniziati) - possibilità di riacquisire il lotto Riferiemento Scheda Crotone_6	Area assegnata - Aree per attività Miste	25	89.500,00	decreto esproprio n. 3/2001 del 17/05/2001
T	22	1386	550		area assegnata - Ditta ITEM -Inadempiente (Lavori Mai Iniziati) - possibilità di riacquisire il lotto Riferiemento Scheda Crotone_6	Area assegnata - Aree per attività Miste	25	13.750,00	decreto esproprio n. 3/2001 del 17/05/2001
T	22	1388	150		area assegnata - Ditta ITEM -Inadempiente (Lavori Mai Iniziati) - possibilità di riacquisire il lotto Riferiemento Scheda Crotone_6	Area assegnata - Aree per attività Miste	25	3.750,00	decreto esproprio n. 3/2001 del 17/05/2001
T	22	1416	4.681		area assegnata - Ditta Carp.sa.- Inadempiente (Lavori Mai Iniziati) - possibilità di riacquisire il lotto Riferimento Scheda Crotone_18	Area assegnata - Aree per attività Miste	25	117.025,00	decreto esproprio n. 1/2001 del 27/02/2001
T	22	1418	401			Viabilità	81	32.481,00	decreto esproprio n.1/2000 del 16/05/2000
T	22	1454	910		area assegnata - Ditta Eredi Mazzel spa - Inadempiente (Lavori Mai Iniziati) - possibilità di riacquisire il lotto Riferimento Scheda Crotone 12	Area assegnata - Aree per attività Miste	25	22.750,00	decreto esproprio n. 3/2001 del 03/04/2001

Catasto	Foglio	Particella	Consistenza Tot (mq)	Consistenza parti (mq)	Note	Destinazione d'uso	Valore (€/mq)	Valore (€)	Provenienza
T	22	1511	920		area assegnata - Ditta Off. Carp. Met. De santis -Inadempiente (Avanzamento Lavori al 45%) - Riferimento Scheda Crotone_7	Area assegnata - Aree per attività Miste	25	23.000,00	
T	22	1512	390	115		Viabilità	81	9.315,00	decreto esproprio n. 1/2003 del 05/02/2003
				275	area assegnata - Ditta Off. Carp. Met. De santis -Inadempiente (Avanzamento Lavori al 45%) - Riferimento Scheda Crotone_7	Area assegnata - Aree per attività Miste	25	6.875,00	
T	22	1526	4.274	7706		Area libera per attività produttive	17	131.002,00	decreto esproprio n. 1/2003 del 05/02/2003
				1.209	area assegnata - Ditta Muto cesarina -Inadempiente (Avanzamento Lavori al 70%) - possibilità di riacquisire il lotto Riferimento scheda Crotone 10	Area libera per attività produttive	17	20.553,00	decreto esproprio n. 3/2001 del 03/04/2001
T	22	1528	4.616			Area libera per attività produttive	17	78.472,00	
T	22	1534	140			Viabilità	81	11.340,00	
T	25	85	1.740	500		Area assegnata alla ditta Mobitel	20	10.000,00	
				1.240		Area libera per attività a servizio della produzione	20	24.800,00	
T	25	86	30		Fosso - da verificare		0	0,00	
T	25	108	2.470			viabilità di progetto	12	29.640,00	
T	25	117	410			viabilità di progetto	12	4.920,00	
T	25	130	3.967		Area assegnata alla ditta Valente Pasquale -manca rogito - catastalmente risulta ad altra ditta- Riferimento Scheda Crotone 23	area assegnata - Area per attività produttive	17	67.439,00	
T	25	146	380		Area assegnata alla ditta Valente Pasquale -manca rogito - Riferimento Scheda Crotone 23	area assegnata - Area per attività produttive	17	6.460,00	
T	25	174	9.580		Area non di proprietà Corap - Trasferita con rogito all'ex Opera Sila		0	0,00	
T	25	188	2.150			viabilità di progetto	12	25.800,00	
T	25	390	11.230		Via Donegani	Viabilità	81	909.630,00	
T	25	394	2.033		Via Donegani	Viabilità	81	164.673,00	
T	25	396	1.050		Area a verificare SUD ARCA		17	17.850,00	
T	25	397	12		Via Donegani	Viabilità	81	972,00	
T	25	438	42.149		Via Fermi	Viabilità	81	3.414.069,00	
T	25	445	2.878		Via Avogadro	Viabilità	81	233.118,00	
T	25	448	1.020		Via Avogadro	Viabilità	81	82.620,00	
T	25	450	12.950		Via Avogadro	Viabilità	81	1.048.950,00	
T	25	451	1.870		Via Avogadro	Viabilità	81	151.470,00	
T	25	452	870		Via Avogadro	Viabilità	81	70.470,00	
T	25	511	390		Via Avogadro	Viabilità	81	31.590,00	
T	25	512	232		Via Avogadro	Viabilità	81	18.792,00	
T	25	513	580		Area Assegnata alla ditta Italsistemi - Manca Rogito	Viabilità	81	46.980,00	
T	25	516	2.520		Via Avogadro	Viabilità	81	204.120,00	
T	25	517	295		Via Avogadro	Viabilità	81	23.895,00	
T	25	519	42		Via Avogadro	Viabilità	81	3.402,00	
T	25	584	2.300		Via Avogadro	Viabilità	81	186.300,00	
	25	9999	1.609		area assegnata - Ditta Andreoli - Inadempiente (Lavori Mai Iniziati) - possibilità di riacquisire il lotto Riferimento Scheda Crotone 19	Area assegnata - Aree per attività Miste	20	32.180,00	
T	25	603	2.095	1122	area assegnata - Ditta Andreoli - Inadempiente (Lavori Mai Iniziati) - possibilità di riacquisire il lotto Riferimento Scheda Crotone 19	Area assegnata - Aree per attività Miste	20	22.440,00	
				973	area assegnata - Ditta Lamierplast - Inadempiente (Lavori Mai Iniziati) - possibilità di riacquisire il lotto Riferimento Scheda Crotone 20	Area assegnata - Aree per attività Miste	25	24.325,00	
T	25	605	10.122	5132	area assegnata - Ditta Lamierplast - Inadempiente (Lavori Mai Iniziati) - possibilità di riacquisire il lotto Riferimento Scheda Crotone 20	Area assegnata - Aree per attività Miste	25	128.300,00	
				384	area assegnata - Ditta Andreoli - Inadempiente (Lavori Mai Iniziati) - possibilità di riacquisire il lotto Riferimento Scheda Crotone 19	Area assegnata - Aree per attività Miste	20	7.680,00	
				4.606		Strada di penetrazione e fascia di rispetto	12	55.272,00	
T	25	575	1.795		Area trasferita alla ditta Touring sport club con rogito notaio M. Capocasale del 19/09/2000 Rep. 64014		0	0,00	
T	25	576	2.105				0	0,00	
T	25	580	11.315	1.990	Area di proprietà della ditta Rocca Maria srl		0	0,00	KR 01
				9.325	Area erroneamente trasferita dal Tribunale di Crotone a seguito di asta fallimentare Riferimento Scheda Crotone 22		20	186.500,00	KR 01
T	25	616	1.740		via Avogadro	Viabilità	81	140.940,00	
T	25	622	7.893		Via avogadro	Viabilità	81	639.333,00	
T	25	728	460		Via avogadro	Viabilità	81	37.260,00	
T	25	729	4.840			Area libera per attività produttive	17	82.280,00	
T	25	730	6.100		Via avogadro	Viabilità	81	494.100,00	
T	25	740	4		Via avogadro	Viabilità	81	324,00	
T	25	741	20			Area libera per attività produttive	17	340,00	
T	25	744	440		Via avogadro	Viabilità	81	35.640,00	
T	25	745	780		Via avogadro	Viabilità	81	63.180,00	
T	25	747	2.280		Via avogadro	Viabilità	81	184.680,00	
T	25	752	3.350		Via avogadro	Viabilità	81	271.350,00	
T	25	1112	245		Ente fiera di Crotone - Riferimento Scheda Crotone_21	Area assegnata - Aree per attività a servizio	20	4.900,00	
T	25	1115	2.781		Ente fiera di Crotone - Riferimento Scheda Crotone_21	Area assegnata - Aree per attività a servizio	20	55.620,00	
T	25	1109	1.610		Ente fiera di Crotone - Riferimento Scheda Crotone_21	Area assegnata - Aree per attività a servizio	20	32.200,00	
T	25	1106	455		Ente fiera di Crotone - Riferimento Scheda Crotone_21	Area assegnata - Aree per attività a servizio	20	9.100,00	

Catasto	Foglio	Particella	Consistenza Tot (mq)	Consistenza parti (mq)	Note	Destinazione d'uso	Valore (€/mq)	Valore (€)	Provenienza
T	25	1113	370		Ente fiera di Crotone - Riferimento Scheda Crotone_21	Area assegnata - Aree per attività a servizio	20	7.400,00	
T	25	1111	75		Ente fiera di Crotone - Riferimento Scheda Crotone_21	Area assegnata - Aree per attività a servizio	20	1.500,00	
T	25	1116	10.078		Ente fiera di Crotone - Riferimento Scheda Crotone_21	Area assegnata - Aree per attività a servizio	20	201.560,00	
T	25	1110	1.239		Ente fiera di Crotone - Riferimento Scheda Crotone_21	Area assegnata - Aree per attività a servizio	20	24.780,00	
T	25	759	265		Via avogadro	Viabilità	81	21.465,00	
T	25	762	395		Via avogadro	Viabilità	81	31.995,00	
T	25	764	220		Via avogadro	Viabilità	81	17.820,00	
T	25	766	4.230		Via avogadro	Viabilità	81	342.630,00	
T	25	767	590		Via avogadro	Viabilità	81	47.790,00	
T	25	770	275		Via avogadro	Viabilità	81	22.275,00	
T	25	773	70		Via avogadro	Viabilità	81	5.670,00	
T	25	774	830		Via avogadro	Viabilità	81	67.230,00	
T	25	780	10		Via avogadro	Viabilità	81	810,00	
T	25	808	3.980		Via avogadro	Viabilità	81	322.380,00	
T	25	809	1.365		Via avogadro	Viabilità	81	110.565,00	
T	25	810	10.685		Via avogadro	Viabilità	81	865.485,00	
T	25	906	130		Via avogadro	Viabilità	81	10.530,00	
T	25	909	78		Via avogadro	Viabilità	81	6.318,00	
T	25	910	940			Area Golenale torrente Passovecchio	12	11.280,00	
T	25	911	380			Area Golenale torrente Passovecchio	12	4.560,00	
T	25	912	650			Area Golenale torrente Passovecchio	12	7.800,00	
T	25	913	1.380			Area Golenale torrente Passovecchio	12	16.560,00	
T	25	925	8.071			Area libera per attività produttive	17	137.207,00	
T	25	927	34			Fascia rispetto fosso	12	408,00	
T	25	929	143			Fascia rispetto fosso	12	1.716,00	
T	25	942	419		Via avogadro	Viabilità	81	33.939,00	
T	25	944	983		Via avogadro	Viabilità	81	79.623,00	
T	25	946	1.100		Via avogadro	Viabilità	81	89.100,00	
T	25	948	6.218		Via avogadro	Viabilità	81	503.658,00	
T	25	978	3.728		Via avogadro	Viabilità	81	301.968,00	
T	25	1023	10.341			Area libera per attività produttive	17	175.797,00	
T	25	1025	918			Area libera per attività a servizio della produzione	20	18.360,00	
T	25	1029	3.887			Area libera per attività produttive	17	66.079,00	
T	25	1031	35			Fascia rispetto fosso	12	420,00	
T	25	1033	1.048			Fascia rispetto fosso	12	12.576,00	
T	26	9	5.210		fascia di rispetto S.S. 106	Viabilità	81	422.010,00	
T	26	84	2380		Fascia di rispetto ss 106	Viabilità	81	192.780,00	
T	26	119	380		Ex Fabbricato Rurale -Demolito e realizzato Viabilità - Via Avogadro	Viabilità	81	30.780,00	
T	26	120	34		Ex corte fabbricato rurarle - Viabilità - Via Avogadro	Viabilità	81	2.754,00	
T	26	317	1.500		Fascia di rispetto ss 106	Viabilità	81	121.500,00	
T	26	333	2.040		Via F. Corridoni	Viabilità	81	165.240,00	
T	26	340	10		Non rintracciata in mappa		0	0,00	
T	26	352	180		da verificare se è stata espropriata	Area Golenale torrente Passovecchio	12	2.160,00	
T	26	355	8.020		da verificare se è stata espropriata	Area Golenale torrente Passovecchio	12	96.240,00	
T	26	359	210		da verificare se è stata espropriata	Area Golenale torrente Passovecchio	12	2.520,00	
T	26	392	7.900	4.680	Via F. Corridoni	Viabilità	81	379.080,00	
T	26	394	8.380	2.340	Via F. Corridoni	Viabilità	81	189.540,00	
T	26	395	70		Via F. Corridoni	Viabilità	81	5.670,00	
T	26	395	70		Via F. Corridoni	Viabilità	81	5.670,00	
T	26	404	280		Via F. Corridoni	Viabilità	81	22.680,00	
T	26	405	878		Via F. Corridoni	Viabilità	81	71.118,00	
T	26	408	1.050		Via F. Corridoni	Viabilità	81	85.050,00	
T	26	430	2.170		Via F. Corridoni e fascia di rispetto S.S. 106	Viabilità	81	175.770,00	
T	26	451	990		Via L. Da Vinci - Espropriata ma risulta intestata catastalmente ad altra ditta	Viabilità	81	80.190,00	
T	26	486	320		da verificare se è stata espropriata	Area Golenale torrente Passovecchio	12	3.840,00	
T	26	487	560		da verificare se è stata espropriata al Corap	Area Golenale torrente Passovecchio	12	6.720,00	
T	26	504	130		fascia di rispetto S.S. 106	Viabilità	81	10.530,00	
T	26	506	30		fascia di rispetto S.S. 106	Viabilità	81	2.430,00	
T	26	507	90		fascia di rispetto S.S. 106	Viabilità	81	7.290,00	
T	26	508	110		fascia di rispetto S.S. 106	Viabilità	81	8.910,00	
T	26	523	750		Parco Hima Biomassa (verificare trasferimento)	Attività produttive	17	12.750,00	
T	26	586	50		Via F. Corridoni	Viabilità	81	4.050,00	
T	26	587	760		Via F. Corridoni	Viabilità	81	61.560,00	
T	26	637	80		Via F. Corridoni	Viabilità	81	6.480,00	
T	26	665	3.572		Via L. Da Vinci - Espropriata ma risulta intestata catastalmente ad altra ditta	Viabilità	81	289.332,00	
T	26	667	1.033		Via L. Da Vinci - Espropriata ma risulta intestata catastalmente ad altra ditta	Viabilità	81	83.673,00	
T	26	669	944		Via L. Da Vinci - Espropriata ma risulta intestata catastalmente ad altra ditta	Viabilità	81	76.464,00	
T	26	671	951		Via L. Da Vinci - Espropriata ma risulta intestata catastalmente ad altra ditta	Viabilità	81	77.031,00	
T	26	677	3		Via F. Corridoni	Viabilità	81	243,00	
T	26	727	180		Via F. Corridoni	Viabilità	81	14.580,00	
T	26	746	90		Via F. Corridoni	Viabilità	81	7.290,00	
T	26	747	60		fascia di rispetto S.S. 106	Viabilità	81	4.860,00	
T	26	883	3.200		fascia di rispetto S.S. 106	Viabilità	81	259.200,00	
T	26	886	680		fascia di rispetto S.S. 106	Viabilità	81	55.080,00	
T	26	895	204		fascia di rispetto S.S. 106	Viabilità	81	16.524,00	
T	26	897	860		fascia di rispetto S.S. 106	Viabilità	81	69.660,00	
T	26	957	60		fascia di rispetto S.S. 106	Viabilità	81	4.860,00	
T	26	962	1.010		Via F. Corridoni	Viabilità	81	81.810,00	
T	26	966	1.630		da verificare se è stata espropriata	Area Golenale torrente Passovecchio	12	19.560,00	
T	26	967	3.620		da verificare se è stata espropriata	Area Golenale torrente Passovecchio	12	43.440,00	
T	26	969	1.560		da verificare se è stata espropriata	Area Golenale torrente Passovecchio	12	18.720,00	
T	26	971	110		da verificare se è stata espropriata	Area Golenale torrente Passovecchio	12	1.320,00	
T	26	975	150		da verificare se è stata espropriata	Area Golenale torrente Passovecchio	12	1.800,00	
T	26	1094	5.760		Via L. Da Vinci - Espropriata ma risulta intestata catastalmente ad altra ditta	Viabilità	81	466.560,00	

Catasto	Foglio	Particella	Consistenza Tot (mq)	Consistenza parti (mq)	Note	Destinazione d'uso	Valore (€/mq)	Valore (€)	Provenienza
T	26	1095	4.170		Via L. Da Vinci - Espropriata ma risulta intestata catastalmente ad altra ditta	Viabilità	81	337.770,00	
T	26	1096	800		Via L. Da Vinci - Espropriata ma risulta intestata catastalmente ad altra ditta	Viabilità	81	64.800,00	
T	26	1097	6.060		Via L. Da Vinci - Espropriata ma risulta intestata catastalmente ad altra ditta	Viabilità	81	490.860,00	
T	26	1098	600		Via L. Da Vinci - Espropriata ma risulta intestata catastalmente ad altra ditta	Viabilità	81	48.600,00	
T	26	1164	11.636		fascia di rispetto S.S. 106	Viabilità	81	942.516,00	
T	26	1165	1.304		fascia di rispetto S.S. 107	Viabilità	81	105.624,00	
T	26	1286	325		via Avogadro	Viabilità	81	26.325,00	
T	26	1288	185		via Avogadro	Viabilità	81	14.985,00	
T	26	1290	1.075		via Avogadro	Viabilità	81	87.075,00	
T	26	1291	30		via Avogadro	Viabilità	81	2.430,00	
T	26	1293	745		via Avogadro	Viabilità	81	60.345,00	
T	26	1294	40		via Avogadro	Viabilità	81	3.240,00	
T	26	1295	140		via Avogadro	Viabilità	81	11.340,00	
T	26	1299	4.635		via Avogadro	Viabilità	81	375.435,00	
T	26	1301	1.525		via Avogadro	Viabilità	81	123.525,00	
T	26	1303	610		via Avogadro	Viabilità	81	49.410,00	
T	26	1305	1.065		via Avogadro	Viabilità	81	86.265,00	
T	26	1307	50		via Avogadro	Viabilità	81	4.050,00	
T	26	1309	1.500		via Avogadro	Viabilità	81	121.500,00	
T	26	1311	70		via Avogadro	Viabilità	81	5.670,00	
T	26	1313	385		via Avogadro	Viabilità	81	31.185,00	
T	26	1317	1.565		via Avogadro	Viabilità	81	126.765,00	
T	26	1318	1.075		via Avogadro	Viabilità	81	87.075,00	
T	26	1319	225		via Avogadro	Viabilità	81	18.225,00	
T	26	1320	450		via Avogadro	Viabilità	81	36.450,00	
T	26	1321	3.450		via Avogadro	Viabilità	81	279.450,00	
T	26	1322	140		via Avogadro	Viabilità	81	11.340,00	
T	26	1340	1.717		via Avogadro	Viabilità	81	139.077,00	
T	26	1341	2.760		via Avogadro	Viabilità	81	223.560,00	
T	26	1342	1.725		via Avogadro	Viabilità	81	139.725,00	
T	33	107	5.728		Via Laterza	Viabilità	81	463.968,00	
T	33	566	1.440			Verde "C" - verde con vincolo archeologico	da valut.	#VALORE!	
T	33	567	650			Fascia rispetto fosso	12	7.800,00	
T	33	987	2.190			Fascia rispetto fosso	12	26.280,00	
T	33	989	15.600		Via Laterza	Viabilità	81	1.263.600,00	
T	33	1014	1.236		Via Laterza	Viabilità	81	100.116,00	
F	33	2031			Non trovato in Mappe		0	0,00	
F	33	2029			Non trovato in Mappe		0	0,00	
T	33	408	2.773		Area trasferita alla ditta Tricoli Alberto giusto Rogito del 20/05/1975 rep. N. 48137	area trasferita	0	0,00	
T	33	562	160		Area trasferita alla ditta Marando Ermenegildo	area trasferita	0	0,00	

ALLEGATO 4

TERRENI DISPONIBILI ALLE ASSEGNAZIONI (Aree per attività industriali/artigianali, servizi, attrezzature collettive, ecc.)

	A	B	C	D	E	
Esproprio Progetto	FT63/FT82	PS22/966/1	GRS17/2	GRS17/3	PS22/002	TOTALE
MQ	613.927	91.318	143.513	125.639	201.700	1.432.878

Sup. totale Prog. FT63/FT82 x 35,00 €/mq =	613.927 mq x 35,00 €/mq =	€ 21.487.445,00
Sup. totale Prog. PS22/966/1 x 35,00 €/mq =	91.318 mq x 35,00 €/mq =	€ 3.196.130,00
Sup. totale Prog. GRS17/2+GRS17/3 x 35,00 €/mq =	269.152mq x 35,00 €/mq =	€ 9.420.323,50
Sup. totale Prog. PS22/002 x 35,00 €/mq =	201.700 mq x 35,00 €/mq =	€ 7.059.500,00
		€ 41.163.398,50

GT = Gioia Tauro / ROS = Rosarno / SF = San Ferdinando

CORAP - Consorzio Regionale Attività Produttive Provincia di Reggio Calabria Agglomerato industriale di Gioia Tauro - Rosarno - San Ferdinando

MQ PARTICELLE LOTTI LIBERI						
Zona Ind.	Comune	Rif. catastali			Consistenza parziale	Progetto esproprio
		Fg	Part	Sup.		
1^	SF	31	1053	7.055	7.055	FT63/FT82
1^	SF	31	1.188			FT63/FT82
1^	SF	31	1.193			FT63/FT82
1^	SF	31	1.195			FT63/FT82
1^	SF	31	821			FT63/FT82
1^	SF	31	1.191			FT63/FT82
1^	SF	32	972	10.000	10.000	FT63/FT82
1^	SF	32	971	5.480	5.480	FT63/FT82
1^	SF	32	970	37.695	37.695	FT63/FT82
1^	SF	32	598	20.650	20.650	FT63/FT82
1^	SF	32	662	5.000	5.000	FT63/FT82
1^	SF	32	563	5.500	5.500	FT63/FT82
1^	SF	32	661	6.544	6.544	FT63/FT82
1^	SF	32	1.000			FT63/FT82
1^	SF	32	77			FT63/FT82
1^	SF	32	997			FT63/FT82
1^	SF	32	995			FT63/FT82
1^	GT	1	735	4.414	4.414	FT63/FT82
1^	GT	1	737	560	560	FT63/FT82
1^	GT	1	739	956	956	FT63/FT82
1^	GT	1	616	3	3	FT63/FT82
1^	GT	1	618	8	8	FT63/FT82
1^	GT	3	148	47.515	47.515	FT63/FT82
1^	GT	3	149	21.915	18.850	FT63/FT82
1^	GT	3	131	400	400	FT63/FT82
1^	GT	3	132	9.300	9.300	FT63/FT82
2^	SF	33	401	702	702	FT63/FT82
2^	SF	33	404	900	900	FT63/FT82
2^	SF	33	416	32.602	26.722	FT63/FT82
2^	SF	33	414	1.567	670	FT63/FT82
2^	SF	33	425	17.429	10.930	FT63/FT82
2^	SF	33	366	2.716	2.444	FT63/FT82
2^	SF	33	368	6.707	5.366	FT63/FT82
2^	SF	33	393	5.033	5.033	FT63/FT82
2^	SF	33	123	6.640	3.320	FT63/FT82

2^	SF	33	194	3.450	2.000	FT63/FT82
2^	SF	33	99	2.930	2.930	FT63/FT82
2^	SF	33	96	7.160	7.160	FT63/FT82
2^	SF	33	95	2.070	1.863	FT63/FT82
2^	SF	33	364	2.284	1.028	FT63/FT82
2^	SF	33	362	2.108	1.265	FT63/FT82
2^	SF	33	124	3.240	1.620	FT63/FT82
2^	SF	33	175	2.170	1.302	FT63/FT82
2^	SF	33	92	7.230	6.146	FT63/FT82
2^	SF	33	138	3.190	3.190	FT63/FT82
2^	SF	33	97	4.020	4.020	FT63/FT82
2^	SF	33	379	4.166	3.100	FT63/FT82
2^	SF	33	360	6.776	6.098	FT63/FT82
2^	SF	33	17	3.640	3.640	FT63/FT82
2^	SF	33	45	3.540	3.540	FT63/FT82
2^	SF	33	187	4.450	3.920	FT63/FT82
2^	SF	33	44	3.980	3.980	FT63/FT82
2^	SF	33	43	8.580	4.290	FT63/FT82
2^	SF	33	433	6.520	1.690	FT63/FT82
2^	SF	33	245	678	65	FT63/FT82
2^	SF	33	246	1.020	990	FT63/FT82
2^	GT	2	10	2.770	2.770	FT63/FT82
2^	GT	2	282	9.340	9.340	FT63/FT82
2^	GT	2	59	4.790	4.790	FT63/FT82
2^	SF	33	480	2.350	1.645	FT63/FT82
2^	SF	33	483	2.550	1.785	FT63/FT82
2^	SF	33	461	3.300	2.310	FT63/FT82
2^	SF	33	457	1.530	1.530	FT63/FT82
2^	SF	33	33	6.690	6.690	FT63/FT82
2^	SF	33	36	2.970	2.970	FT63/FT82
2^	SF	33	188	3.440	3.340	FT63/FT82
2^	SF	33	51	3.360	3.192	FT63/FT82
2^	SF	33	50	3.540	3.186	FT63/FT82
2^	SF	33	263	3.490	2.515	FT63/FT82
2^	SF	33	352	6.143	4.300	FT63/FT82
2^	SF	33	153	1.730	1.730	FT63/FT82
2^	SF	33	37	1.760	1.760	FT63/FT82
2^	SF	33	477	4.212	210	FT63/FT82
2^	SF	33	34	3.490	510	FT63/FT82
2^	SF	33	487	12.392	6.196	FT63/FT82
2^	SF	33	482	170	170	FT63/FT82
2^	SF	33	257	170	170	FT63/FT82
2^	SF	33	126	1.752	1.752	FT63/FT82
2^	SF	33	252	100	100	FT63/FT82
2^	SF	33	251	280	280	FT63/FT82
2^	SF	33	53	6.650	2.550	FT63/FT82
2^	SF	33	177	16.610	9.966	FT63/FT82
2^	SF	33	49	678	645	FT63/FT82
2^	SF	33	244	1.694	670	FT63/FT82
2^	SF	33	198	2.000	1.900	FT63/FT82
2^	SF	33	237	320	320	FT63/FT82
2^	SF	33	132	2.310	1.155	FT63/FT82
2^	SF	33	356	2.170	1.736	FT63/FT82
2^	SF	33	358	2.072	2.072	FT63/FT82

2^	SF	33	88	6.620	6.620	FT63/FT82
2^	SF	33	87	3.255	3.255	FT63/FT82
2^	SF	33	130	3.305	3.305	FT63/FT82
2^	SF	33	84	3.360	3.360	FT63/FT82
2^	SF	33	83	3.260	3.260	FT63/FT82
2^	SF	33	16	6.630	6.630	FT63/FT82
2^	SF	33	32	3.120	3.120	FT63/FT82
2^	SF	33	122	2.740	2.740	FT63/FT82
2^	SF	33	151	3.590	3.590	FT63/FT82
2^	SF	33	256	280	280	FT63/FT82
2^	SF	33	459	2.460	2.460	FT63/FT82
2^	SF	33	464	25	25	FT63/FT82
2^	SF	33	493	4.100	4.100	FT63/FT82
2^	SF	33	495	3.840	3.840	FT63/FT82
2^	SF	33	501	1.510	1.510	FT63/FT82
2^	SF	33	525	1.200	1.200	FT63/FT82
2^	SF	33	507	900	900	FT63/FT82
2^	SF	33	511	475	475	FT63/FT82
2^	SF	33	513	385	385	FT63/FT82
2^	SF	33	515	1.480	1.480	FT63/FT82
2^	SF	33	517	2.390	2.390	FT63/FT82
2^	SF	17	622	61.980	20.566	FT63/FT82
2^	SF	17	596	6.544	2.618	FT63/FT82
2^	SF	17	599	11.434	11.434	FT63/FT82
2^	SF	17	549	18.570	2.600	FT63/FT82
2^	SF	17	870	1.950	1.950	FT63/FT82
2^	SF	17	718	1.386	1.386	FT63/FT82
2^	SF	17	716	44.350	4.540	FT63/FT82
2^	SF	17	614	2.259	2.259	FT63/FT82
2^	SF	17	613	7.014	7.014	FT63/FT82
2^	SF	17	617	1.275	1.275	FT63/FT82
2^	SF	17	759	40.900	4.500	FT63/FT82
2^	SF	17	756	5.900	5.900	FT63/FT82
2^	SF	17	743	20	20	FT63/FT82
2^	SF	17	744	6.580	4.800	FT63/FT82
2^	SF	17	791	4.152	3.702	FT63/FT82
2^	SF	17	749	258	258	FT63/FT82
2^	SF	17	728	975	975	FT63/FT82
2^	SF	17	788	16.271	2.831	FT63/FT82
2^	SF	17	790	355	355	FT63/FT82
2^	SF	17	729	3.207	3.207	FT63/FT82
2^	SF	17	660	2.864	859	FT63/FT82
2^	SF	17	793	15.479	12.350	FT63/FT82
2^	SF	17	98	2.620	1.572	FT63/FT82
2^	SF	17	58	1.170	585	FT63/FT82
2^	SF	17	99	1.400	1.120	FT63/FT82
2^	SF	17	100	1.040	830	FT63/FT82
2^	SF	17	87	470	470	FT63/FT82
2^	SF	17	84	6.150	4.305	FT63/FT82
2^	SF	17	88	2.268	907	FT63/FT82
2^	SF	17	86	5.211	3.648	FT63/FT82
2^	SF	17	700	498	180	FT63/FT82
2^	SF	17	703	2.245	1.796	FT63/FT82
2^	SF	17	85	90	90	FT63/FT82

2^	SF	17	702	2.526	1.516	FT63/FT82
2^	SF	17	867	67.955	57.955	FT63/FT82
2^	SF	32	351	3.790	3.790	FT63/FT82
2^	SF	32	353	730	730	FT63/FT82
			TOTALE	**864.127**	**613.927**	

CORAP - Consorzio Regionale Attività Produttive Provincia di Reggio Calabria Agglomerato industriale di						
MQ PARTICELLE LOTTI LIBERI						
Zona Ind.	Comune	Rif. catastali			Consistenza parziale	Progetto esproprio
		Fg	Part	Sup.		
1^	SF	31	1.206			PS22/966/1
1^	SF	31	1.207			PS22/966/1
1^	SF	31	1.239			PS22/966/1
1^	SF	31	1.241			PS22/966/1
1^	SF	31	1,242			PS22/966/1
1^	SF	31	847	27,457	27.457	PS22/966/1
1^	SF	31	881			PS22/966/1
1^	SF	31	897			PS22/966/1
1^	SF	31	886			PS22/966/1
1^	SF	31	883			PS22/966/1
1^	SF	32	611			PS22/966/1
1^	SF	32	610			PS22/966/1
1^	SF	32	613			PS22/966/1
1^	SF	32	614			PS22/966/1
1^	SF	32	615			PS22/966/1
1^	SF	32	22	3,510	1.053	PS22/966/1
1^	SF	32	23	3,300	1.600	PS22/966/1
1^	SF	32	24	2,317	662	PS22/966/1
1^	SF	32	789	3,330	1.166	PS22/966/1
1^	GT	3	140	1,092	1.092	PS22/966/1
1^	GT	3	142	1,708	1.708	PS22/966/1
1^	GT	3	143	1,057	1.057	PS22/966/1
1^	GT	3	146	1,234	1.234	PS22/966/1
1^	SF	17	200	105	105	PS22/966/1
1^	SF	17	647	420	420	PS22/966/1
2^	SF	33	397	704	704	PS22/966/1
2^	SF	33	485	7,730	5.350	PS22/966/1
2^	SF	33	412	3,400	2.720	PS22/966/1
2^	SF	33	110	3,255	2.604	PS22/966/1
2^	SF	33	111	5,983	3.400	PS22/966/1
2^	SF	33	113	5,607	4.486	PS22/966/1
2^	SF	33	114	4,730	3.784	PS22/966/1
2^	SF	33	120	5,020	4.800	PS22/966/1
2^	SF	33	115	4,840	4.356	PS22/966/1
2^	SF	33	478	2,435	1.218	PS22/966/1
2^	SF	33	408	6,056	4.845	PS22/966/1
2^	SF	33	271	138	138	PS22/966/1
2^	SF	33	214	1,009	1.009	PS22/966/1
2^	SF	33	270	291	291	PS22/966/1
2^	SF	33	213	650	650	PS22/966/1
2^	SF	33	121	3,700	3.700	PS22/966/1
2^	SF	33	402	224	224	PS22/966/1
2^	SF	17	858	10,025	5.680	PS22/966/1
2^	SF	17	887	9,765	2.095	PS22/966/1
2^	GT	2	4	7,190	770	PS22/966/1
2^	GT	2	60	6,940	940	PS22/966/1
			TOTALE	**295.833**	**91.318**	

CORAP - Consorzio Regionale Attività Produttive Provincia di Reggio Calabria Agglomerato industriale di						
MQ PARTICELLE LOTTI LIBERI						
Zona Ind.	Comune	Rif. catastali			Consistenza parziale	Progetto esproprio
		Fg	Part	Sup.		
3^	ROS	35	525	2,446	2.446	GRS17/2
3^	ROS	35	519	13,678	13.678	GRS17/2
3^	ROS	35	516	8,147	8.147	GRS17/2
3^	ROS	35	586	136	136	GRS17/2
3^	ROS	35	542	1,388	1.388	GRS17/2
3^	ROS	35	549	7,930	7.930	GRS17/2
3^	ROS	35	552	6,441	6.441	GRS17/2
3^	ROS	35	555	1,371	1.371	GRS17/2
3^	ROS	35	558	1,369	1.369	GRS17/2
3^	ROS	35	408	3,687	3.437	GRS17/2
3^	ROS	35	447	33	33	GRS17/2
3^	ROS	35	563	2,956	2.956	GRS17/2
3^	ROS	35	566	1,125	1.125	GRS17/2
3^	ROS	35	569	962	962	GRS17/2
3^	ROS	35	575	658	658	GRS17/2
3^	ROS	35	771	93	93	GRS17/2
3^	ROS	35	466	107	107	GRS17/2
3^	ROS	35	561	19,220	19.220	GRS17/2
3^	ROS	35	615	6,469	6.469	GRS17/2
3^	ROS	35	613	102	102	GRS17/2
3^	ROS	35	207	400	400	GRS17/2
3^	ROS	35	165	450	280	GRS17/2
3^	ROS	35	610	44	44	GRS17/2
3^	ROS	35	206	1,120	1.120	GRS17/2
3^	ROS	35	184	4,060	4.060	GRS17/2
3^	ROS	35	662	777	777	GRS17/2
3^	ROS	35	664	773	773	GRS17/2
3^	ROS	35	666	758	758	GRS17/2
3^	ROS	35	671	480	480	GRS17/2
3^	ROS	35	668	740	740	GRS17/2
3^	ROS	35	471	241	241	GRS17/2
3^	ROS	35	628	955	955	GRS17/2
3^	ROS	35	623	33	33	GRS17/2
3^	ROS	35	618	2,761	2.761	GRS17/2
3^	ROS	35	622	3,142	3.142	GRS17/2
3^	ROS	35	632	4,873	4.873	GRS17/2
3^	ROS	35	635	2,907	2.907	GRS17/2
3^	ROS	35	659	1,779	1.779	GRS17/2
3^	ROS	35	656	5,568	5.568	GRS17/2
3^	ROS	35	653	5,499	5.499	GRS17/2
3^	ROS	35	417	193	193	GRS17/2
3^	ROS	35	418	203	203	GRS17/2
3^	ROS	35	415	41	41	GRS17/2
3^	ROS	35	414	859	859	GRS17/2
3^	ROS	35	650	4,467	4.467	GRS17/2
3^	ROS	35	413	119	119	GRS17/2
3^	ROS	35	643	2,917	2.917	GRS17/2
3^	ROS	35	644	1,088	1.088	GRS17/2
3^	ROS	35	641	74	74	GRS17/2
3^	ROS	35	448	20	20	GRS17/2
3^	ROS	35	638	34	34	GRS17/2
3^	ROS	35	263	335	335	GRS17/2
3^	ROS	35	355	383	383	GRS17/2

3^	ROS	35	363	4,065	1.760	GRS17/2
3^	ROS	35	362	190	190	GRS17/2
3^	ROS	35	499	355	355	GRS17/2
3^	ROS	35	504	614	614	GRS17/2
3^	ROS	35	509	496	281	GRS17/2
3^	ROS	35	584	57	57	GRS17/2
3^	ROS	35	601	159	159	GRS17/2
3^	ROS	35	607	8	8	GRS17/2
3^	ROS	35	686	60	60	GRS17/2
3^	ROS	35	689	58	58	GRS17/2
3^	ROS	35	692	31	31	GRS17/2
3^	ROS	35	695	16	16	GRS17/2
3^	ROS	35	698	36	36	GRS17/2
3^	ROS	35	701	42	42	GRS17/2
3^	ROS	35	704	54	54	GRS17/2
3^	ROS	35	707	55	55	GRS17/2
3^	ROS	35	711	256	256	GRS17/2
3^	ROS	35	727	14	14	GRS17/2
3^	ROS	35	730	115	115	GRS17/2
3^	ROS	35	733	103	103	GRS17/2
3^	ROS	35	747	232	232	GRS17/2
3^	ROS	35	757	218	218	GRS17/2
3^	ROS	35	754	571	571	GRS17/2
3^	ROS	35	767	2,021	2.021	GRS17/2
3^	ROS	35	768	190	190	GRS17/2
3^	ROS	36	713	1,092	1.092	GRS17/2
3^	ROS	36	570	360	360	GRS17/2
3^	ROS	36	571	160	160	GRS17/2
3^	ROS	36	572	340	340	GRS17/2
3^	ROS	36	836	3,472	3.472	GRS17/2
3^	ROS	17	439	4,602	4.602	GRS17/2
			TOTALE	**146.473**	**143.513**	

CORAP - Consorzio Regionale Attività Produttive Provincia di Reggio Calabria Agglomerato industriale di						
MQ PARTICELLE LOTTI LIBERI						
Zona Ind.	Comune	Rif. catastali			Consistenza parziale	Progetto esproprio
		Fg	Part	Sup.		
3^	ROS	36	714	3,215	3215,000	GRS17/3
3^	ROS	36	871	3,692	3692,000	GRS17/3
3^	ROS	36	716	626	626	GRS17/3
3^	ROS	36	470	12	12	GRS17/3
3^	ROS	36	815	5,802	5802,000	GRS17/3
3^	ROS	36	723	54	54	GRS17/3
3^	ROS	36	721	967	967	GRS17/3
3^	ROS	36	820	6,081	6081,000	GRS17/3
3^	ROS	36	722	4,668	4668,000	GRS17/3
3^	ROS	36	797	3,966	2930,000	GRS17/3
3^	ROS	36	728	473	473	GRS17/3
3^	ROS	36	729	4,666	4666,000	GRS17/3
3^	ROS	36	802	232	232	GRS17/3
3^	ROS	36	858	12,332	12332,000	GRS17/3
3^	ROS	36	865	38,986	38986,000	GRS17/3
3^	ROS	36	719	1,100	1100,000	GRS17/3
3^	ROS	36	194	6,390	6390,000	GRS17/3
3^	ROS	36	811	1,750	1750,000	GRS17/3
3^	ROS	36	731	2,376	680	GRS17/3
3^	ROS	36	862	9,007	9007,000	GRS17/3
3^	ROS	36	196	450	450	GRS17/3

3^	ROS	36	232	80	80	GRS17/3
3^	ROS	36	233	200	200	GRS17/3
3^	ROS	36	725	1,343	1343,000	GRS17/3
3^	ROS	36	733	2,056	1650,000	GRS17/3
3^	ROS	36	736	385	385	GRS17/3
3^	ROS	36	801	1,487	1,100	GRS17/3
3^	ROS	36	806	167	1100	GRS17/3
3^	ROS	36	812	6,839	6190,000	GRS17/3
3^	ROS	36	819	2,804	2804,000	GRS17/3
3^	ROS	36	824	1,201	1201,000	GRS17/3
3^	ROS	36	873	6,572	6572,000	GRS17/3
			TOTALE	**3.772**	**125.639**	

CORAP - Consorzio Regionale Attività Produttive Provincia di Reggio Calabria Agglomerato industriale di						
MQ PARTICELLE LOTTI LIBERI						
Zona Ind.	Comune	Rif. catastali			Consistenza parziale	Progetto esproprio
		Fg	Part	Sup.		
2^	SF	33	171	6,950	2800,000	PS22/002
2^	SF	33	238	830	830	PS22/002
2^	SF	33	281	400	400	PS22/002
2^	SF	33	262	1,932	1020,000	PS22/002
2^	SF	33	261	855	550	PS22/002
2^	SF	33	260	2,740	1810,000	PS22/002
2^	SF	33	137	10,475	10475,000	PS22/002
2^	SF	33	136	1,520	1520,000	PS22/002
2^	SF	33	280	168	168	PS22/002
2^	SF	33	279	45	45	PS22/002
2^	SF	33	278	260	260	PS22/002
2^	SF	33	277	1,055	1055,000	PS22/002
2^	SF	33	135	4,569	4569,000	PS22/002
2^	SF	33	276	401	401	PS22/002
2^	SF	33	129	2,383	2383,000	PS22/002
2^	SF	33	275	217	217	PS22/002
2^	SF	33	202	2,417	2417,000	PS22/002
2^	SF	33	274	183	183	PS22/002
2^	SF	33	128	2,031	2031,000	PS22/002
2^	SF	33	273	199	199	PS22/002
2^	SF	33	127	1,517	1517,000	PS22/002
2^	SF	33	272	163	163	PS22/002
2^	SF	32	286	3,870	3870,000	PS22/002
2^	SF	32	285	7,290	7290,000	PS22/002
2^	SF	32	284	4,150	4150,000	PS22/002
2^	SF	32	283	4,060	4060,000	PS22/002
2^	SF	32	282	3,740	3740,000	PS22/002
2^	SF	32	281	3,390	3390,000	PS22/002
2^	SF	32	307	7,060	7060,000	PS22/002
2^	SF	32	280	3,500	3500,000	PS22/002
2^	SF	32	279	3,570	3570,000	PS22/002
2^	SF	32	278	3,180	3180,000	PS22/002
2^	SF	32	277	2,800	2800,000	PS22/002
2^	SF	32	276	2,680	2680,000	PS22/002
2^	SF	32	275	2,840	2840,000	PS22/002
2^	SF	32	274	2,950	2950,000	PS22/002
2^	SF	32	273	2,800	2800,000	PS22/002
2^	SF	32	272	6,920	6920,000	PS22/002
2^	SF	32	271	3,140	3140,000	PS22/002
2^	SF	32	270	3,560	2010,000	PS22/002
2^	SF	32	291	6,513	2580,000	PS22/002

2^	SF	32	290	3,050	1500,000	PS22/002
2^	SF	32	292	0	240	PS22/002
2^	SF	32	293	680	240	PS22/002
2^	SF	32	294	700	245	PS22/002
2^	SF	32	295	740	260	PS22/002
2^	SF	32	296	710	250	PS22/002
2^	SF	32	1086	3,597	1360,000	PS22/002
2^	SF	32	956	2,232	450	PS22/002
2^	SF	32	952	0	1000,000	PS22/002
2^	SF	32	260	0	20	PS22/002
2^	SF	32	26	6,160	3210,000	PS22/002
2^	GT	2	411	1,060	1060,000	PS22/002
2^	GT	2	413	180	180	PS22/002
2^	GT	2	419	500	475	PS22/002
2^	GT	2	418	160	150	PS22/002
2^	GT	2	417	500	450	PS22/002
2^	GT	2	210	0	800	PS22/002
2^	GT	2	212	0	1600,000	PS22/002
2^	GT	2	214	4,315	960	PS22/002
2^	GT	2	216	4,208	970	PS22/002
2^	GT	2	218	4,156	960	PS22/002
2^	GT	2	220	4,132	950	PS22/002
2^	GT	2	222	0	950	PS22/002
2^	GT	2	224	0	950	PS22/002
2^	GT	2	226	2,112	290	PS22/002
2^	GT	2	228	0	950	PS22/002
2^	GT	2	121	0	290	PS22/002
2^	GT	2	232	4,140	950	PS22/002
2^	GT	2	234	4,049	950	PS22/002
2^	GT	2	236	4,142	950	PS22/002
2^	GT	2	238	0	950	PS22/002
2^	GT	2	240	8,490	980	PS22/002
2^	GT	4	267	5,678	900	PS22/002
2^	GT	4	269	3,061	560	PS22/002
2^	GT	4	69	594	594	PS22/002
2^	GT	4	35	1,535	340	PS22/002
2^	GT	4	71	1,904	400	PS22/002
2^	GT	4	72	1,833	390	PS22/002
2^	GT	4	76	4,433	600	PS22/002
2^	GT	4	36	4,374	590	PS22/002
2^	GT	4	266	1,130	1130,000	PS22/002
3^	ROS	44	354	4,130	4130,000	PS22/002
3^	ROS	44	353	6,110	6110,000	PS22/002
3^	ROS	44	311	1,920	640	PS22/002
3^	ROS	44	312	1,920	1920,000	PS22/002
3^	ROS	44	313	1,920	1920,000	PS22/002
3^	ROS	44	352	1,430	1430,000	PS22/002
3^	ROS	44	351	510	510	PS22/002
3^	ROS	44	350	350	350	PS22/002
3^	ROS	44	349	700	700	PS22/002
3^	ROS	44	1049	1,650	1650,000	PS22/002
3^	ROS	44	347	710	710	PS22/002
3^	ROS	44	844	450	450	PS22/002
3^	ROS	44	692	16	16	PS22/002
3^	ROS	44	783	155	155	PS22/002
3^	ROS	44	784	187	187	PS22/002
3^	ROS	44	785	170	170	PS22/002
3^	ROS	44	786	125	125	PS22/002
3^	ROS	44	684	578	330	PS22/002

3^	ROS	44	358	3,990	3990,000	PS22/002
3^	ROS	44	357	4,300	4300,000	PS22/002
3^	ROS	44	356	4,000	4000,000	PS22/002
3^	ROS	44	355	3,680	3680,000	PS22/002
3^	ROS	44	1060	3,100	2480,000	PS22/002
3^	GT	9	372	15,055	15055,000	PS22/002
3^	GT	9	369	670	670	PS22/002
3^	GT	9	164	90	90	PS22/002
3^	GT	9	363	3,223	3223,000	PS22/002
3^	GT	9	365	820	820	PS22/002
3^	GT	9	367	3,302	3302,000	PS22/002
			TOTALE	**269.139**	**201.700**	

Particelle escluse dal perimetro del ramo d'azienda "Servizi industriali"

- P.lle in diritto di superficie (Autorità portuale - Progetto intermodale)
- P.lle in diritto di superficie (Eurmed)
- P.lle in diritto di superficie (Ecologia Oggi Srl)
- P.lle in diritto di superficie (MCS - Mediterranean Cold Store And Service)
- P.lle in diritto di superficie (All Service)

ALLEGATO 5

TERRENI INDISPONIBILI ALLE ASSEGNAZIONI (Infrastrutture, terreni di risulta, spazi comuni, strade, verde di PRT, ecc.)

	A	B	C	D	E	F	G	
Esproprio	FT63/FT82	PS22/966/1	GRS17/2	GRS17/3	PS22/002	GRS09	ALTRO	TOTALE
MQ	567.477	1.018.695	189.418	40.581	12.969	40.320	65.578	**1.935.038,00**

Sup. totale Prog. FT63/FT82 x 5,60 €/mq =	567.477 mq x 5,60 €/mq =	€ 3.177.871,2
Sup. totale Prog. PS22/966/1 x 5,60 €/mq =	1.018.695 mq x 5,60 €/mq =	€ 5.704.692,0
Sup. totale Prog. GRS17/2+GRS17/3 x 5,60 €/mq =	229.999 mq x 5,60 €/mq =	€ 1.287.994,4
Sup. totale Prog. PS22/002 x 5,60 €/mq =	12.969 mq x 5,60 €/mq =	€ 72.626,4
Sup. totale Prog. GRS09 x 5,60 €/mq =	40.320 mq x 5,60 €/mq =	€ 225.792,0
Sup. totale ALTRO x 5,60 €/mq =	65.578 mq x 5,60 €/mq =	€ 367.236,80
		€ 10.836.212,80

GT = Gioia Tauro / ROS = Rosarno / SF = San Ferdinando

CORAP - Consorzio Regionale Attività Produttive
Provincia di Reggio Calabria
Agglomerato industriale di
Gioia Tauro - Rosarno - San Ferdinando

MQ PARTICELLE INFRASTRUTTURE

Zona Ind.	Comune	Rif. catastali			Consistenza parziale	Progetto esproprio
		Fg	Part	Sup.		
1^	GT	1	568	2.805	2.805	FT63/FT82
1^	GT	1	692	112	112	FT63/FT82
1^	GT	1	694	583	583	FT63/FT82
1^	GT	1	696	3.526	3.526	FT63/FT82
1^	GT	1	759	230	230	FT63/FT82
1^	GT	1	761	180	180	FT63/FT82
1^	GT	1	763	175	175	FT63/FT82
1^	GT	1	765	180	180	FT63/FT82
1^	GT	1	767	140	140	FT63/FT82
1^	GT	1	769	60	60	FT63/FT82
1^	GT	1	771	190	190	FT63/FT82
1^	GT	1	773	90	90	FT63/FT82
1^	GT	1	775	340	340	FT63/FT82
1^	GT	1	777	330	330	FT63/FT82
1^	GT	1	779	320	320	FT63/FT82
1^	GT	1	781	200	200	FT63/FT82
1^	GT	1	783	35	35	FT63/FT82
1^	GT	1	785	175	175	FT63/FT82
1^	GT	1	787	150	150	FT63/FT82
1^	GT	1	789	150	150	FT63/FT82
1^	GT	1	791	95	95	FT63/FT82
1^	GT	1	793	40	40	FT63/FT82
1^	GT	1	795	460	460	FT63/FT82
1^	GT	1	797	1.300	1.300	FT63/FT82
1^	GT	1	800	1.080	1.080	FT63/FT82
1^	GT	1	804	275	275	FT63/FT82
1^	GT	1	849	2.248	2.248	FT63/FT82
1^	GT	3	149	21.915	3.065	FT63/FT82

CORAP - Consorzio Regionale Attività Produttive Provincia di Reggio Calabria Agglomerato industriale di Gioia Tauro - Rosarno - San Ferdinando						
MQ PARTICELLE INFRASTRUTTURE						
Zona Ind.	Comune	Rif. catastali			Consistenza parziale	Progetto esproprio
		Fg	Part	Sup.		
1^	SF	17	635	43.593	43.593	FT63/FT82
1^	SF	17	639	240	240	FT63/FT82
1^	SF	17	641	270	270	FT63/FT82
1^	SF	17	658	3.150	3.150	FT63/FT82
1^	SF	31	894	31.610	31.610	FT63/FT82
1^	SF	32	130	9	9	FT63/FT82
1^	SF	32	560	20.093	20.093	FT63/FT82
1^	SF	32	567	120	120	FT63/FT82
1^	SF	32	569	179	179	FT63/FT82
1^	SF	32	583	246	246	FT63/FT82
1^	SF	32	591	547	547	FT63/FT82
1^	SF	32	592	130	130	FT63/FT82
1^	SF	32	596	29.550	29.550	FT63/FT82
1^	SF	32	603	340	340	FT63/FT82
1^	SF	32	605	150	150	FT63/FT82
1^	SF	32	629	44.649	44.649	FT63/FT82
1^	SF	32	631	20	20	FT63/FT82
1^	SF	32	717	11	11	FT63/FT82
1^	SF	32	944	100	100	FT63/FT82
1^	SF	32	947	30	30	FT63/FT82
1^	SF	32	948	640	640	FT63/FT82
1^	SF	32	1001	3.063	3.063	FT63/FT82
2^	GT	2	35	8.471	8.471	FT63/FT82
2^	GT	2	272	1.225	1.225	FT63/FT82
2^	GT	2	274	1.453	1.453	FT63/FT82
2^	GT	2	283	1.686	1.686	FT63/FT82
2^	SF	17	58	1.170	585	FT63/FT82
2^	SF	17	84	6.150	1.845	FT63/FT82
2^	SF	17	86	5.211	1.563	FT63/FT82
2^	SF	17	88	2.268	1.361	FT63/FT82
2^	SF	17	98	2.620	1.048	FT63/FT82
2^	SF	17	99	1.400	280	FT63/FT82
2^	SF	17	100	1.040	210	FT63/FT82
2^	SF	17	146	20	20	FT63/FT82
2^	SF	17	412	50	50	FT63/FT82
2^	SF	17	460	40	40	FT63/FT82
2^	SF	17	549	18.570	15.970	FT63/FT82
2^	SF	17	596	6.544	3.926	FT63/FT82
2^	SF	17	622	61.980	41.414	FT63/FT82
2^	SF	17	625	980	980	FT63/FT82
2^	SF	17	660	2.864	2.005	FT63/FT82
2^	SF	17	691	750	750	FT63/FT82
2^	SF	17	695	4.995	4.995	FT63/FT82

CORAP - Consorzio Regionale Attività Produttive Provincia di Reggio Calabria Agglomerato industriale di Gioia Tauro - Rosarno - San Ferdinando						
MQ PARTICELLE INFRASTRUTTURE						
Zona Ind.	Comune	Rif. catastali			Consistenza parziale	Progetto esproprio
		Fg	Part	Sup.		
2^	SF	17	700	498	318	FT63/FT82
2^	SF	17	702	2.526	1.010	FT63/FT82
2^	SF	17	703	2.245	449	FT63/FT82
2^	SF	17	705	85	85	FT63/FT82
2^	SF	17	716	44.350	39.810	FT63/FT82
2^	SF	17	750	25	25	FT63/FT82
2^	SF	17	751	17	17	FT63/FT82
2^	SF	17	758	1.485	1.485	FT63/FT82
2^	SF	17	759	40.900	36.400	FT63/FT82
2^	SF	17	788	16.271	13.440	FT63/FT82
2^	SF	17	791	4.152	450	FT63/FT82
2^	SF	17	793	15.479	3.129	FT63/FT82
2^	SF	17	858	10.025	4.345	FT63/FT82
2^	SF	17	862	39.146	39.146	FT63/FT82
2^	SF	17	869	6.450	6.450	FT63/FT82
2^	SF	17	877	1.550	1.550	FT63/FT82
2^	SF	17	880	2.230	2.230	FT63/FT82
2^	SF	17	885	10.730	10.730	FT63/FT82
2^	SF	32	251	2.507	2.507	FT63/FT82
2^	SF	33	34	3.490	2.980	FT63/FT82
2^	SF	33	43	8.580	4.290	FT63/FT82
2^	SF	33	48	6.630	6.630	FT63/FT82
2^	SF	33	49	678	33	FT63/FT82
2^	SF	33	50	3.540	354	FT63/FT82
2^	SF	33	51	3.360	168	FT63/FT82
2^	SF	33	92	7.230	1.084	FT63/FT82
2^	SF	33	95	2.070	207	FT63/FT82
2^	SF	33	123	6.640	3.320	FT63/FT82
2^	SF	33	124	3.240	1.620	FT63/FT82
2^	SF	33	132	2.310	1.155	FT63/FT82
2^	SF	33	175	2.170	868	FT63/FT82
2^	SF	33	177	16.610	6.644	FT63/FT82
2^	SF	33	194	3.450	1.450	FT63/FT82
2^	SF	33	198	2.000	100	FT63/FT82
2^	SF	33	244	1.694	1.024	FT63/FT82
2^	SF	33	245	678	613	FT63/FT82
2^	SF	33	246	1.020	30	FT63/FT82
2^	SF	33	352	6.143	1.843	FT63/FT82
2^	SF	33	356	2.170	434	FT63/FT82
2^	SF	33	360	6.776	678	FT63/FT82
2^	SF	33	362	2.108	843	FT63/FT82
2^	SF	33	364	2.284	1.256	FT63/FT82
2^	SF	33	366	2.716	272	FT63/FT82

CORAP - Consorzio Regionale Attività Produttive Provincia di Reggio Calabria Agglomerato industriale di Gioia Tauro - Rosarno - San Ferdinando						
MQ PARTICELLE INFRASTRUTTURE						
Zona Ind.	Comune	Rif. catastali			Consistenza parziale	Progetto esproprio
		Fg	Part	Sup.		
2^	SF	33	368	6.707	1.341	FT63/FT82
2^	SF	33	377	1.945	1.945	FT63/FT82
2^	SF	33	388	2.762	2.762	FT63/FT82
2^	SF	33	414	1.567	897	FT63/FT82
2^	SF	33	416	32.602	5.880	FT63/FT82
2^	SF	33	425	17.429	6.499	FT63/FT82
2^	SF	33	433	6.520	4.830	FT63/FT82
2^	SF	33	461	3.300	990	FT63/FT82
2^	SF	33	463	20	20	FT63/FT82
2^	SF	33	468	5.310	5.310	FT63/FT82
2^	SF	33	470	1.640	1.640	FT63/FT82
2^	SF	33	472	2.278	2.278	FT63/FT82
2^	SF	33	477	4.212	4.002	FT63/FT82
2^	SF	33	480	2.350	705	FT63/FT82
2^	SF	33	483	2.550	765	FT63/FT82
2^	SF	33	485	7.730	2.380	FT63/FT82
2^	SF	33	487	12.392	6.196	FT63/FT82
2^	SF	33	488	200	200	FT63/FT82
2^	SF	33	490	1.280	1.280	FT63/FT82
2^	SF	33	496	850	850	FT63/FT82
2^	SF	33	498	1.110	1.110	FT63/FT82
2^	SF	33	502	2.922	2.922	FT63/FT82
2^	SF	17	389	29	29	FT63/FT82
2^	SF	17	506	23	23	FT63/FT82
2^	SF	17	509	57	57	FT63/FT82
2^	SF	17	510	56	56	FT63/FT82
2^	SF	17	511	41	41	FT63/FT82
2^	SF	17	512	50	50	FT63/FT82
2^	SF	17	513	69	69	FT63/FT82
2^	SF	17	515	34	34	FT63/FT82
2^	SF	17	516	44	44	FT63/FT82
2^	SF	17	517	42	42	FT63/FT82
2^	SF	17	518	30	30	FT63/FT82
2^	SF	17	521	70	70	FT63/FT82
2^	SF	17	523	55	55	FT63/FT82
2^	SF	17	525	42	42	FT63/FT82
2^	SF	17	526	46	46	FT63/FT82
2^	SF	17	528	41	41	FT63/FT82
2^	SF	17	530	72	72	FT63/FT82
2^	SF	17	534	44	44	FT63/FT82
2^	SF	17	535	42	42	FT63/FT82
2^	SF	17	537	44	44	FT63/FT82
2^	SF	17	538	40	40	FT63/FT82

CORAP - Consorzio Regionale Attività Produttive Provincia di Reggio Calabria Agglomerato industriale di Gioia Tauro - Rosarno - San Ferdinando						
MQ PARTICELLE INFRASTRUTTURE						
Zona Ind.	Comune	Rif. catastali			Consistenza parziale	Progetto esproprio
		Fg	Part	Sup.		
2^	SF	17	518	30	30	FT63/FT82
2^	SF	17	744	6.580	1.780	FT63/FT82
2^	SF	17	867	67.955	10.000	FT63/FT82
2^	SF	33	53	6.650	4.100	FT63/FT82
2^	SF	33	263	3.490	975	FT63/FT82
2^	SF	33	187	4.450	530	FT63/FT82
2^	SF	33	349	69	69	FT63/FT82
2^	SF	33	353	47	47	FT63/FT82
2^	SF	33	355	43	43	FT63/FT82
2^	SF	33	357	68	68	FT63/FT82
2^	SF	33	361	44	44	FT63/FT82
2^	SF	33	363	42	42	FT63/FT82
2^	SF	33	365	46	46	FT63/FT82
2^	SF	33	367	44	44	FT63/FT82
2^	SF	33	369	43	43	FT63/FT82
2^	SF	33	371	71	71	FT63/FT82
2^	SF	33	373	41	41	FT63/FT82
2^	SF	33	375	43	43	FT63/FT82
2^	SF	33	376	42	42	FT63/FT82
2^	SF	33	378	42	42	FT63/FT82
2^	SF	33	379	4.166	1.066	FT63/FT82
2^	SF	33	380	43	43	FT63/FT82
2^	SF	33	347	42	42	FT63/FT82
2^	SF	33	508	3.830	3.830	FT63/FT82
			TOTALE	**860.437**	**567.477**	

1^	GT	1	518	347	347	PS22/966/1
1^	GT	1	520	79	79	PS22/966/1
1^	GT	1	522	491	491	PS22/966/1
1^	GT	1	525	878	878	PS22/966/1
1^	GT	1	527	718	718	PS22/966/1
1^	GT	1	529	508	508	PS22/966/1
1^	GT	1	532	400	400	PS22/966/1
1^	GT	1	806	4.509	4.509	PS22/966/1
1^	GT	1	808	2.911	2.911	PS22/966/1
1^	GT	2	284	21.950	21.950	PS22/966/1
1^	GT	3	15	210	210	PS22/966/1
1^	GT	3	21	7.120	7.120	PS22/966/1
1^	GT	3	75	530	530	PS22/966/1
1^	GT	3	77	15.000	15.000	PS22/966/1
1^	GT	3	101	8.997	8.997	PS22/966/1
1^	GT	3	128	1.388	1.388	PS22/966/1
1^	GT	3	139	30.224	30.224	PS22/966/1

CORAP - Consorzio Regionale Attività Produttive Provincia di Reggio Calabria Agglomerato industriale di Gioia Tauro - Rosarno - San Ferdinando						
MQ PARTICELLE INFRASTRUTTURE						
Zona Ind.	Comune	Rif. catastali			Consistenza parziale	Progetto esproprio
		Fg	Part	Sup.		
1^	GT	3	141	6.272	6.272	PS22/966/1
1^	GT	3	145	2.586	2.586	PS22/966/1
1^	GT	8	13	3.580	3.580	PS22/966/1
1^	GT	8	41	2.090	2.090	PS22/966/1
1^	GT	8	42	140	140	PS22/966/1
1^	GT	8	54	3.730	3.730	PS22/966/1
1^	GT	8	55	4.050	4.050	PS22/966/1
1^	GT	8	56	4.030	4.030	PS22/966/1
1^	GT	8	80	7.670	7.670	PS22/966/1
1^	GT	8	81	4.700	4.700	PS22/966/1
1^	GT	8	101	80	80	PS22/966/1
1^	GT	8	103	158	158	PS22/966/1
1^	GT	8	105	410	410	PS22/966/1
1^	GT	8	107	400	400	PS22/966/1
1^	GT	8	109	400	400	PS22/966/1
1^	GT	8	111	370	370	PS22/966/1
1^	GT	8	113	17.410	17.410	PS22/966/1
1^	GT	8	115	3.040	3.040	PS22/966/1
1^	GT	8	117	890	890	PS22/966/1
1^	GT	8	134	669	669	PS22/966/1
1^	GT	13	2	16	16	PS22/966/1
1^	GT	13	5	27.690	27.690	PS22/966/1
1^	GT	13	343	16.884	16.884	PS22/966/1
1^	GT	13	345	3.219	3.219	PS22/966/1
1^	SF	17	532	121	121	PS22/966/1
1^	SF	17	540	22	22	PS22/966/1
1^	SF	17	646	110	110	PS22/966/1
1^	SF	17	835	2.703	2.703	PS22/966/1
1^	SF	17	848	780	780	PS22/966/1
1^	SF	17	849	460	345	PS22/966/1
1^	SF	17	850	53.810	53.810	PS22/966/1
1^	SF	17	851	53.626	45.926	PS22/966/1
1^	SF	17	855	7.110	7.110	PS22/966/1
1^	SF	17	857	950	950	PS22/966/1
1^	SF	17	861	37.040	33.600	PS22/966/1
2^	SF	17	864	55.855	49.855	PS22/966/1
2^	SF	17	868	13.534	11.634	PS22/966/1
2^	SF	17	888	20.070	20.070	PS22/966/1
1^	GT	19	217	150	150	PS22/966/1
1^	GT	20	623	6.181	6.181	PS22/966/1
1^	SF	31	8	90	90	PS22/966/1
1^	SF	31	12	1.130	1.130	PS22/966/1
1^	SF	31	13	2.310	2.310	PS22/966/1

CORAP - Consorzio Regionale Attività Produttive Provincia di Reggio Calabria Agglomerato industriale di Gioia Tauro - Rosarno - San Ferdinando						
MQ PARTICELLE INFRASTRUTTURE						
Zona Ind.	Comune	Rif. catastali			Consistenza parziale	Progetto esproprio
		Fg	Part	Sup.		
1^	SF	31	14	426	426	PS22/966/1
1^	SF	31	15	415	415	PS22/966/1
1^	SF	31	16	305	305	PS22/966/1
1^	SF	31	17	1.300	1.300	PS22/966/1
1^	SF	31	18	1.056	1.056	PS22/966/1
1^	SF	31	19	1.872	1.872	PS22/966/1
1^	SF	31	20	400	400	PS22/966/1
1^	SF	31	21	670	670	PS22/966/1
1^	SF	31	22	2.500	2.500	PS22/966/1
1^	SF	31	47	2.420	2.420	PS22/966/1
1^	SF	31	48	540	540	PS22/966/1
1^	SF	31	49	10.870	9.640	PS22/966/1
1^	SF	31	50	120	120	PS22/966/1
1^	SF	31	51	120	120	PS22/966/1
1^	SF	31	69	9.750	9.000	PS22/966/1
1^	SF	31	77	990	990	PS22/966/1
1^	SF	31	81	40	40	PS22/966/1
1^	SF	31	82	1.070	820	PS22/966/1
1^	SF	31	83	5.600	5.600	PS22/966/1
1^	SF	31	84	1.560	1.560	PS22/966/1
1^	SF	31	128	110	110	PS22/966/1
1^	SF	31	129	600	600	PS22/966/1
1^	SF	31	130	35	35	PS22/966/1
1^	SF	31	131	20	20	PS22/966/1
1^	SF	31	132	325	325	PS22/966/1
1^	SF	31	133	110	110	PS22/966/1
1^	SF	31	135	490	490	PS22/966/1
1^	SF	31	136	2.160	2.160	PS22/966/1
1^	SF	31	605	170	170	PS22/966/1
1^	SF	31	606	160	160	PS22/966/1
1^	SF	31	607	25	25	PS22/966/1
1^	SF	31	608	15	15	PS22/966/1
1^	SF	31	609	300	300	PS22/966/1
1^	SF	31	610	310	310	PS22/966/1
1^	SF	31	611	460	460	PS22/966/1
1^	SF	31	612	460	460	PS22/966/1
1^	SF	31	613	230	230	PS22/966/1
1^	SF	31	614	180	180	PS22/966/1
1^	SF	31	615	25	25	PS22/966/1
1^	SF	31	616	90	90	PS22/966/1
1^	SF	31	617	130	130	PS22/966/1
1^	SF	31	618	270	270	PS22/966/1
1^	SF	31	619	420	420	PS22/966/1

CORAP - Consorzio Regionale Attività Produttive Provincia di Reggio Calabria Agglomerato industriale di Gioia Tauro - Rosarno - San Ferdinando						
MQ PARTICELLE INFRASTRUTTURE						
Zona Ind.	Comune	Rif. catastali			Consistenza parziale	Progetto esproprio
		Fg	Part	Sup.		
1^	SF	31	620	55	55	PS22/966/1
1^	SF	31	621	85	85	PS22/966/1
1^	SF	31	622	140	140	PS22/966/1
1^	SF	31	623	220	220	PS22/966/1
1^	SF	31	624	140	140	PS22/966/1
1^	SF	31	736	405	405	PS22/966/1
1^	SF	31	858	87	87	PS22/966/1
1^	SF	31	860	425	425	PS22/966/1
1^	SF	31	861	1.835	1.835	PS22/966/1
1^	SF	31	862	1.193	1.193	PS22/966/1
1^	SF	31	863	1.547	1.547	PS22/966/1
1^	SF	31	864	105	105	PS22/966/1
1^	SF	31	865	126	126	PS22/966/1
1^	SF	31	866	308	308	PS22/966/1
1^	SF	31	867	2.482	2.482	PS22/966/1
1^	SF	31	868	270	270	PS22/966/1
1^	SF	31	869	297	297	PS22/966/1
1^	SF	31	870	165	165	PS22/966/1
1^	SF	31	1.205	22.580	16.500	PS22/966/1
1^	SF	31	1.013	115	115	PS22/966/1
1^	SF	31	1.016	65	65	PS22/966/1
1^	SF	31	1.019	703	703	PS22/966/1
1^	SF	31	1.022	67	67	PS22/966/1
1^	SF	31	1.024	3.442	3.442	PS22/966/1
1^	SF	31	1.025	2.128	2.128	PS22/966/1
1^	SF	31	1.077	3.260	3.260	PS22/966/1
1^	SF	31	1.093	200	200	PS22/966/1
1^	SF	31	1.094	642	642	PS22/966/1
1^	SF	31	1.095	406	406	PS22/966/1
1^	SF	31	1.096	148	148	PS22/966/1
1^	SF	31	1.097	1.690	1.690	PS22/966/1
1^	SF	31	1.092	50	50	PS22/966/1
1^	SF	31	1.190	685	647	PS22/966/1
1^	SF	31	1.206	135.035	119.956	PS22/966/1
1^	SF	31	1.208	110	110	PS22/966/1
1^	SF	31	1.209	1.530	1.530	PS22/966/1
1^	SF	31	1.210	75	75	PS22/966/1
1^	SF	31	1.211	15	15	PS22/966/1
1^	SF	31	1.212	135	135	PS22/966/1
1^	SF	31	1.213	215	215	PS22/966/1
1^	SF	31	1.214	50	50	PS22/966/1
1^	SF	31	1.215	200	200	PS22/966/1
1^	SF	31	1.216	60	60	PS22/966/1

CORAP - Consorzio Regionale Attività Produttive Provincia di Reggio Calabria Agglomerato industriale di Gioia Tauro - Rosarno - San Ferdinando						
MQ PARTICELLE INFRASTRUTTURE						
Zona Ind.	Comune	Rif. catastali			Consistenza parziale	Progetto esproprio
		Fg	Part	Sup.		
1^	SF	31	1.217	300	300	PS22/966/1
1^	SF	31	1.218	60	60	PS22/966/1
1^	SF	31	1.219	380	380	PS22/966/1
1^	SF	31	1.220	135	135	PS22/966/1
1^	SF	31	1.221	1.100	1.100	PS22/966/1
1^	SF	31	1222	315	315	PS22/966/1
1^	SF	31	1.223	150	150	PS22/966/1
1^	SF	31	1.224	1.210	1.210	PS22/966/1
1^	SF	31	1.225	1.210	1.000	PS22/966/1
1^	SF	31	1.226	115	115	PS22/966/1
1^	SF	31	1.227	1.205	1.205	PS22/966/1
1^	SF	31	1.228	1.630	1.400	PS22/966/1
1^	SF	31	1.229	55	55	PS22/966/1
1^	SF	31	1.230	1.560	1.560	PS22/966/1
1^	SF	31	1.231	1.775	1.450	PS22/966/1
1^	SF	31	1.232	35	35	PS22/966/1
1^	SF	31	1.233	1.355	1.355	PS22/966/1
1^	SF	31	1.234	1.715	1.715	PS22/966/1
1^	SF	31	1.236	940	940	PS22/966/1
1^	SF	31	1.237	733	733	PS22/966/1
1^	SF	31	1.238	610	455	PS22/966/1
1^	SF	31	1.240	1.330	1.000	PS22/966/1
1^	SF	32	22	3.510	2.457	PS22/966/1
1^	SF	32	23	3.300	1.700	PS22/966/1
1^	SF	32	24	2.317	1.655	PS22/966/1
1^	SF	32	253	256	256	PS22/966/1
1^	SF	32	254	257	257	PS22/966/1
1^	SF	32	325	3.870	3.870	PS22/966/1
1^	SF	32	326	3.840	3.840	PS22/966/1
1^	SF	32	334	2.430	2.430	PS22/966/1
1^	SF	32	335	5.070	5.070	PS22/966/1
1^	SF	32	336	900	900	PS22/966/1
1^	SF	32	337	1.000	1.000	PS22/966/1
1^	SF	32	338	970	970	PS22/966/1
1^	SF	32	339	1.540	1.540	PS22/966/1
1^	SF	32	340	1.320	1.320	PS22/966/1
1^	SF	32	345	3.900	3.900	PS22/966/1
1^	SF	32	346	3.600	3.600	PS22/966/1
1^	SF	32	347	1.180	1.180	PS22/966/1
1^	SF	32	348	830	830	PS22/966/1
1^	SF	32	349	1.220	1.220	PS22/966/1
1^	SF	32	350	2.155	2.155	PS22/966/1
1^	SF	32	545	324	324	PS22/966/1

CORAP - Consorzio Regionale Attività Produttive Provincia di Reggio Calabria Agglomerato industriale di Gioia Tauro - Rosarno - San Ferdinando						
MQ PARTICELLE INFRASTRUTTURE						
Zona Ind.	Comune	Rif. catastali			Consistenza parziale	Progetto esproprio
		Fg	Part	Sup.		
1^	SF	32	600	30.889	30.889	PS22/966/1
1^	SF	32	602	6.130	6.130	PS22/966/1
1^	SF	32	610	1.651	1.651	PS22/966/1
1^	SF	32	704	52.995	52.995	PS22/966/1
1^	SF	32	789	3.330	2.164	PS22/966/1
1^	SF	32	795	5.126	5.126	PS22/966/1
1^	SF	32	998	3.441	3.441	PS22/966/1
1^	SF	32	999	26.035	26.035	PS22/966/1
2^	GT	2	1	4.930	4.930	PS22/966/1
2^	GT	2	4	7.190	6.420	PS22/966/1
2^	GT	2	60	6.490	6.000	PS22/966/1
2^	GT	2	127	400	400	PS22/966/1
2^	GT	2	190	400	400	PS22/966/1
2^	GT	2	191	2.320	2.320	PS22/966/1
2^	GT	2	264	124	124	PS22/966/1
2^	GT	2	266	272	272	PS22/966/1
2^	GT	2	268	137	137	PS22/966/1
2^	GT	2	275	7.200	7.200	PS22/966/1
2^	GT	2	277	7.520	7.520	PS22/966/1
2^	GT	2	278	170	170	PS22/966/1
2^	GT	2	301	375	375	PS22/966/1
2^	GT	2	302	52	52	PS22/966/1
2^	GT	2	303	173	173	PS22/966/1
2^	GT	2	426	246	246	PS22/966/1
2^	SF	17	136	80	80	PS22/966/1
2^	SF	17	529	13.428	13.428	PS22/966/1
2^	SF	17	852	345	345	PS22/966/1
2^	SF	17	854	620	620	PS22/966/1
2^	SF	17	856	2.800	2.800	PS22/966/1
2^	SF	17	859	34.237	34.237	PS22/966/1
2^	SF	17	860	23.330	23.330	PS22/966/1
2^	SF	17	863	5.800	5.800	PS22/966/1
2^	SF	17	865	245	245	PS22/966/1
2^	SF	17	871	510	510	PS22/966/1
2^	SF	17	873	1.670	1.670	PS22/966/1
2^	SF	17	874	820	820	PS22/966/1
2^	SF	17	876	2.135	2.135	PS22/966/1
2^	SF	17	879	3.310	3.310	PS22/966/1
2^	SF	17	882	3.350	3.350	PS22/966/1
2^	SF	17	884	55	55	PS22/966/1
2^	SF	17	887	9.765	7.670	PS22/966/1
2^	SF	17	889	5.564	5.564	PS22/966/1
2^	SF	32	252	2.507	2.507	PS22/966/1

CORAP - Consorzio Regionale Attività Produttive Provincia di Reggio Calabria Agglomerato industriale di Gioia Tauro - Rosarno - San Ferdinando						
MQ PARTICELLE INFRASTRUTTURE						
Zona Ind.	Comune	Rif. catastali			Consistenza parziale	Progetto esproprio
		Fg	Part	Sup.		
2^	SF	32	323	1.965	1.965	PS22/966/1
2^	SF	32	324	4.080	4.080	PS22/966/1
2^	SF	32	332	4.560	4.560	PS22/966/1
2^	SF	32	333	2.430	2.430	PS22/966/1
2^	SF	32	341	210	210	PS22/966/1
2^	SF	32	342	2.930	2.930	PS22/966/1
2^	SF	32	343	3.990	3.990	PS22/966/1
2^	SF	32	344	4.050	4.050	PS22/966/1
2^	SF	32	385	1.975	1.975	PS22/966/1
2^	SF	33	110	3.255	651	PS22/966/1
2^	SF	33	111	5.983	2.583	PS22/966/1
2^	SF	33	113	5.607	1.121	PS22/966/1
2^	SF	33	114	4.730	946	PS22/966/1
2^	SF	33	115	4.840	484	PS22/966/1
2^	SF	33	408	6.056	1.211	PS22/966/1
2^	SF	33	412	3.400	680	PS22/966/1
2^	SF	33	478	2.435	1.217	PS22/966/1
			TOTALE	**1.097.776**	**1.018.695**	

3^	ROS	17	386	24	24	GRS17/2
3^	ROS	17	389	9.616	9.616	GRS17/2
3^	ROS	17	396	224	224	GRS17/2
3^	ROS	17	397	465	465	GRS17/2
3^	ROS	17	398	81	81	GRS17/2
3^	ROS	17	399	1.060	1.060	GRS17/2
3^	ROS	17	400	248	248	GRS17/2
3^	ROS	17	401	1.413	1.413	GRS17/2
3^	ROS	17	402	3.993	3.993	GRS17/2
3^	ROS	17	404	428	428	GRS17/2
3^	ROS	17	407	340	340	GRS17/2
3^	ROS	17	422	222	222	GRS17/2
3^	ROS	17	423	59	59	GRS17/2
3^	ROS	17	424	567	567	GRS17/2
3^	ROS	17	437	1.200	1.200	GRS17/2
3^	ROS	34	706	530	530	GRS17/2
3^	ROS	35	141	540	540	GRS17/2
3^	ROS	35	143	220	220	GRS17/2
3^	ROS	35	162	180	162	GRS17/2
3^	ROS	35	165	450	170	GRS17/2
3^	ROS	35	267	264	264	GRS17/2
3^	ROS	35	279	45	45	GRS17/2
3^	ROS	35	284	9	9	GRS17/2
3^	ROS	35	285	6	6	GRS17/2

CORAP - Consorzio Regionale Attività Produttive Provincia di Reggio Calabria Agglomerato industriale di Gioia Tauro - Rosarno - San Ferdinando						
MQ PARTICELLE INFRASTRUTTURE						
Zona Ind.	Comune	Rif. catastali			Consistenza parziale	Progetto esproprio
		Fg	Part	Sup.		
3^	ROS	35	291	75	75	GRS17/2
3^	ROS	35	294	102	102	GRS17/2
3^	ROS	35	299	39	39	GRS17/2
3^	ROS	35	300	51	51	GRS17/2
3^	ROS	35	311	76	76	GRS17/2
3^	ROS	35	314	44	44	GRS17/2
3^	ROS	35	316	100	100	GRS17/2
3^	ROS	35	322	39	39	GRS17/2
3^	ROS	35	325	6	6	GRS17/2
3^	ROS	35	328	30	30	GRS17/2
3^	ROS	35	333	21	21	GRS17/2
3^	ROS	35	336	11	11	GRS17/2
3^	ROS	35	339	20	20	GRS17/2
3^	ROS	35	345	32	32	GRS17/2
3^	ROS	35	350	26	26	GRS17/2
3^	ROS	35	360	369	369	GRS17/2
3^	ROS	35	363	4.065	2.305	GRS17/2
3^	ROS	35	365	117	117	GRS17/2
3^	ROS	35	367	1.286	1.286	GRS17/2
3^	ROS	35	392	210	210	GRS17/2
3^	ROS	35	401	142	142	GRS17/2
3^	ROS	35	404	123	123	GRS17/2
3^	ROS	35	408	3.687	250	GRS17/2
3^	ROS	35	445	55	55	GRS17/2
3^	ROS	35	448	20	20	GRS17/2
3^	ROS	35	449	102	102	GRS17/2
3^	ROS	35	450	475	475	GRS17/2
3^	ROS	35	451	2.500	2.500	GRS17/2
3^	ROS	35	452	878	878	GRS17/2
3^	ROS	35	453	7.210	7.210	GRS17/2
3^	ROS	35	454	30	30	GRS17/2
3^	ROS	35	455	267	267	GRS17/2
3^	ROS	35	456	292	292	GRS17/2
3^	ROS	35	457	104	104	GRS17/2
3^	ROS	35	458	384	384	GRS17/2
3^	ROS	35	459	72	72	GRS17/2
3^	ROS	35	463	400	400	GRS17/2
3^	ROS	35	461	2.036	2.036	GRS17/2
3^	ROS	35	462	46	45	GRS17/2
3^	ROS	35	464	60	60	GRS17/2
3^	ROS	35	465	54	54	GRS17/2
3^	ROS	35	467	37	37	GRS17/2
3^	ROS	35	468	420	420	GRS17/2

CORAP - Consorzio Regionale Attività Produttive Provincia di Reggio Calabria Agglomerato industriale di Gioia Tauro - Rosarno - San Ferdinando						
MQ PARTICELLE INFRASTRUTTURE						
Zona Ind.	Comune	Rif. catastali			Consistenza parziale	Progetto esproprio
		Fg	Part	Sup.		
3^	ROS	35	473	47	47	GRS17/2
3^	ROS	35	472	711	711	GRS17/2
3^	ROS	35	474	395	395	GRS17/2
3^	ROS	35	475	182	182	GRS17/2
3^	ROS	35	476	496	496	GRS17/2
3^	ROS	35	477	699	699	GRS17/2
3^	ROS	35	480	386	386	GRS17/2
3^	ROS	35	486	347	347	GRS17/2
3^	ROS	35	490	533	533	GRS17/2
3^	ROS	35	492	93	93	GRS17/2
3^	ROS	35	495	1.559	1.559	GRS17/2
3^	ROS	35	509	496	215	GRS17/2
3^	ROS	35	527	715	715	GRS17/2
3^	ROS	35	530	100	100	GRS17/2
3^	ROS	35	531	147	147	GRS17/2
3^	ROS	35	532	143	143	GRS17/2
3^	ROS	35	533	189	189	GRS17/2
3^	ROS	35	534	92	92	GRS17/2
3^	ROS	35	535	234	234	GRS17/2
3^	ROS	35	539	50	50	GRS17/2
3^	ROS	35	546	2	2	GRS17/2
3^	ROS	35	574	11	11	GRS17/2
3^	ROS	35	579	400	400	GRS17/2
3^	ROS	35	588	759	759	GRS17/2
3^	ROS	35	589	7	7	GRS17/2
3^	ROS	35	592	36	36	GRS17/2
3^	ROS	35	594	8	8	GRS17/2
3^	ROS	35	595	17	17	GRS17/2
3^	ROS	35	596	78	78	GRS17/2
3^	ROS	35	598	410	410	GRS17/2
3^	ROS	35	599	40	40	GRS17/2
3^	ROS	35	603	116	116	GRS17/2
3^	ROS	35	604	47	47	GRS17/2
3^	ROS	35	627	329	329	GRS17/2
3^	ROS	35	649	23	23	GRS17/2
3^	ROS	35	651	240	240	GRS17/2
3^	ROS	35	652	14	14	GRS17/2
3^	ROS	35	676	569	569	GRS17/2
3^	ROS	35	679	112	112	GRS17/2
3^	ROS	35	681	1	1	GRS17/2
3^	ROS	35	682	152	152	GRS17/2
3^	ROS	35	709	11	11	GRS17/2
3^	ROS	35	718	110	110	GRS17/2

CORAP - Consorzio Regionale Attività Produttive Provincia di Reggio Calabria Agglomerato industriale di Gioia Tauro - Rosarno - San Ferdinando						
MQ PARTICELLE INFRASTRUTTURE						
Zona Ind.	Comune	Rif. catastali			Consistenza parziale	Progetto esproprio
		Fg	Part	Sup.		
3^	ROS	35	744	365	365	GRS17/2
3^	ROS	35	755	68	68	GRS17/2
3^	ROS	35	762	277	277	GRS17/2
3^	ROS	35	763	69	69	GRS17/2
3^	ROS	35	770	72	72	GRS17/2
3^	ROS	35	775	537	537	GRS17/2
3^	ROS	35	777	54	54	GRS17/2
3^	ROS	35	778	68	68	GRS17/2
3^	ROS	35	779	5.054	5.054	GRS17/2
3^	ROS	35	782	6.744	6.744	GRS17/2
3^	ROS	35	783	2.181	2.181	GRS17/2
3^	ROS	35	784	906	906	GRS17/2
3^	ROS	35	796	1.781	1.781	GRS17/2
3^	ROS	35	797	1.278	1.278	GRS17/2
3^	ROS	35	798	3.882	3.882	GRS17/2
3^	ROS	35	799	938	938	GRS17/2
3^	ROS	35	800	173	173	GRS17/2
3^	ROS	35	831	1.384	1.384	GRS17/2
3^	ROS	35	832	1.201	1.201	GRS17/2
3^	ROS	35	833	194	194	GRS17/2
3^	ROS	35	834	698	698	GRS17/2
3^	ROS	35	840	898	898	GRS17/2
3^	ROS	35	841	5.221	5.221	GRS17/2
3^	ROS	35	842	2.304	2.304	GRS17/2
3^	ROS	35	843	926	926	GRS17/2
3^	ROS	35	846	5.121	5.121	GRS17/2
3^	ROS	35	847	1.066	1.066	GRS17/2
3^	ROS	35	848	699	699	GRS17/2
3^	ROS	35	849	862	862	GRS17/2
3^	ROS	35	850	1.323	1.323	GRS17/2
3^	ROS	35	851	343	343	GRS17/2
3^	ROS	35	852	329	329	GRS17/2
3^	ROS	35	853	1.688	1.688	GRS17/2
3^	ROS	35	854	4.722	4.722	GRS17/2
3^	ROS	35	855	2.500	2.500	GRS17/2
3^	ROS	35	856	1.061	1.061	GRS17/2
3^	ROS	35	857	1.424	1.424	GRS17/2
3^	ROS	35	858	393	393	GRS17/2
3^	ROS	35	859	5.126	5.126	GRS17/2
3^	ROS	35	864	4.504	4.504	GRS17/2
3^	ROS	35	865	931	931	GRS17/2
3^	ROS	35	866	1.666	1.666	GRS17/2
3^	ROS	35	867	942	942	GRS17/2

CORAP - Consorzio Regionale Attività Produttive
Provincia di Reggio Calabria
Agglomerato industriale di
Gioia Tauro - Rosarno - San Ferdinando

MQ PARTICELLE INFRASTRUTTURE

Zona Ind.	Comune	Rif. catastali			Consistenza parziale	Progetto esproprio
		Fg	Part	Sup.		
3^	ROS	35	868	2.396	2.396	GRS17/2
3^	ROS	36	576	164	164	GRS17/2
3^	ROS	36	577	56	56	GRS17/2
3^	ROS	36	618	96	96	GRS17/2
3^	ROS	36	619	40	40	GRS17/2
3^	ROS	36	620	64	64	GRS17/2
3^	ROS	36	622	411	411	GRS17/2
3^	ROS	36	624	29	29	GRS17/2
3^	ROS	36	625	22	22	GRS17/2
3^	ROS	36	635	1.230	1.230	GRS17/2
3^	ROS	36	636	20	20	GRS17/2
3^	ROS	36	680	400	400	GRS17/2
3^	ROS	36	767	1.956	1.956	GRS17/2
3^	ROS	36	769	3.484	3.484	GRS17/2
3^	ROS	36	772	97	97	GRS17/2
3^	ROS	36	773	1.645	1.645	GRS17/2
3^	ROS	36	775	5.137	5.137	GRS17/2
3^	ROS	36	776	1.779	1.779	GRS17/2
3^	ROS	36	789	19	19	GRS17/2
3^	ROS	36	792	19	19	GRS17/2
3^	ROS	36	829	539	539	GRS17/2
3^	ROS	36	830	3.931	3.931	GRS17/2
3^	ROS	36	846	1.580	1.580	GRS17/2
3^	ROS	36	899	17.631	17.631	GRS17/2
3^	ROS	36	900	1.628	1.628	GRS17/2
3^	ROS	36	907	7.168	7.168	GRS17/2
3^	ROS	36	918	786	786	GRS17/2
3^	ROS	36	919	4.344	4.344	GRS17/2
3^	ROS	36	920	7.148	7.148	GRS17/2
			TOTALE	**195.195**	**189.418**	

3^	ROS	36	138	70	70	GRS17/3
3^	ROS	36	562	844	844	GRS17/3
3^	ROS	36	614	20	20	GRS17/3
3^	ROS	36	616	130	130	GRS17/3
3^	ROS	36	632	880	880	GRS17/3
3^	ROS	36	640	565	565	GRS17/3
3^	ROS	36	675	450	450	GRS17/3
3^	ROS	36	679	285	285	GRS17/3
3^	ROS	36	682	100	100	GRS17/3
3^	ROS	36	683	242	242	GRS17/3
3^	ROS	36	687	105	105	GRS17/3
3^	ROS	36	691	368	368	GRS17/3

CORAP - Consorzio Regionale Attività Produttive Provincia di Reggio Calabria Agglomerato industriale di Gioia Tauro - Rosarno - San Ferdinando						
MQ PARTICELLE INFRASTRUTTURE						
Zona Ind.	Comune	Rif. catastali			Consistenza parziale	Progetto esproprio
		Fg	Part	Sup.		
3^	ROS	36	694	82	82	GRS17/3
3^	ROS	36	697	104	104	GRS17/3
3^	ROS	36	700	142	142	GRS17/3
3^	ROS	36	731	2.376	1.696	GRS17/3
3^	ROS	36	733	2.056	406	GRS17/3
3^	ROS	36	743	70	70	GRS17/3
3^	ROS	36	754	15	15	GRS17/3
3^	ROS	36	756	44	44	GRS17/3
3^	ROS	36	757	14	14	GRS17/3
3^	ROS	36	759	635	635	GRS17/3
3^	ROS	36	760	46	46	GRS17/3
3^	ROS	36	763	658	658	GRS17/3
3^	ROS	36	764	174	174	GRS17/3
3^	ROS	36	766	406	406	GRS17/3
3^	ROS	36	770	544	544	GRS17/3
3^	ROS	36	777	210	210	GRS17/3
3^	ROS	36	779	160	160	GRS17/3
3^	ROS	36	781	248	248	GRS17/3
3^	ROS	36	782	2.372	2.372	GRS17/3
3^	ROS	36	784	676	676	GRS17/3
3^	ROS	36	786	72	72	GRS17/3
3^	ROS	36	788	138	138	GRS17/3
3^	ROS	36	790	12	12	GRS17/3
3^	ROS	36	797	3.966	1.036	GRS17/3
3^	ROS	36	801	1.487	387	GRS17/3
3^	ROS	36	807	1.244	1.244	GRS17/3
3^	ROS	36	810	930	930	GRS17/3
3^	ROS	36	812	6.839	649	GRS17/3
3^	ROS	36	864	338	338	GRS17/3
3^	ROS	36	901	2.319	2.319	GRS17/3
3^	ROS	36	908	2.160	2.160	GRS17/3
3^	ROS	36	912	70	70	GRS17/3
3^	ROS	36	913	50	50	GRS17/3
3^	ROS	36	921	11.720	11.720	GRS17/3
3^	ROS	36	922	1.318	1.318	GRS17/3
3^	ROS	36	923	5.377	5.377	GRS17/3
			TOTALE	**53.131**	**40.581**	

3^	ROS	17	394	350	350	PS22/002
3^	ROS	17	395	1.903	1.903	PS22/002
3^	ROS	36	425	2.140	2.140	PS22/002
3^	ROS	36	638	45	45	PS22/002
3^	ROS	36	345	0	3.700	PS22/002

CORAP - Consorzio Regionale Attività Produttive
Provincia di Reggio Calabria
Agglomerato industriale di
Gioia Tauro - Rosarno - San Ferdinando

MQ PARTICELLE INFRASTRUTTURE

Zona Ind.	Comune	Rif. catastali			Consistenza parziale	Progetto esproprio
		Fg	Part	Sup.		
3^	ROS	36	348	0	700	PS22/002
3^	ROS	36	350	0	1.100	PS22/002
3^	ROS	36	356	0	1.600	PS22/002
3^	ROS	36	841	23	23	PS22/002
3^	ROS	36	843	371	371	PS22/002
3^	ROS	36	850	50	50	PS22/002
3^	ROS	36	855	7	7	PS22/002
3^	ROS	36	939	0	980	PS22/002
			TOTALE	**4.889**	**12.969**	
3^	ROS	17	188	122	122	GRS09
3^	ROS	17	387	136	136	GRS09
3^	ROS	17	413	4.431	4.431	GRS09
3^	ROS	17	414	723	723	GRS09
3^	ROS	17	419	2.678	2.678	GRS09
3^	ROS	17	436	6.066	6.066	GRS09
3^	ROS	17	438	15.974	15.974	GRS09
3^	ROS	36	500	5.396	5.396	GRS09
3^	ROS	36	502	2.271	2.271	GRS09
3^	ROS	36	835	2.523	2.523	GRS09
			TOTALE	**40.320**	**40.320**	
1^	GT	15	71	65	65	ALTRO
1^	GT	15	118	690	690	ALTRO
1^	GT	15	120	1.315	1.315	ALTRO
1^	SF	15	187	272	272	ALTRO
1^	SF	31	896	6.280	6.280	ALTRO
1^	SF	31	931	14.076	14.076	ALTRO
1^	SF	31	972	13.910	13.910	ALTRO
1^	SF	31	976	436	436	ALTRO
1^	SF	31	980	1.741	1.741	ALTRO
1^	SF	32	381	122	122	ALTRO
1^	SF	32	772	277	277	ALTRO
1^	SF	32	773	33	33	ALTRO
2^	SF	31	926	19.939	19.939	ALTRO
2^	SF	31	836	37	37	ALTRO
2^	SF	32	433	225	225	ALTRO
2^	SF	32	435	450	450	ALTRO
2^	SF	33	533	470	470	ALTRO
3^	ROS	19	815	260	260	ALTRO
3^	ROS	19	817	640	640	ALTRO
3^	ROS	19	1363	110	110	ALTRO
3^	ROS	19	1459	100	100	ALTRO

CORAP - Consorzio Regionale Attività Produttive Provincia di Reggio Calabria Agglomerato industriale di Gioia Tauro - Rosarno - San Ferdinando						
MQ PARTICELLE INFRASTRUTTURE						
Zona Ind.	Comune	Rif. catastali			Consistenza parziale	Progetto esproprio
		Fg	Part	Sup.		
3^	ROS	19	1460	120	120	ALTRO
3^	ROS	19	1563	450	450	ALTRO
3^	ROS	19	1565	820	820	ALTRO
3^	ROS	19	1569	75	75	ALTRO
3^	ROS	19	1571	310	310	ALTRO
3^	ROS	19	1573	250	250	ALTRO
3^	ROS	19	1575	180	180	ALTRO
3^	ROS	19	1577	130	130	ALTRO
3^	ROS	19	1579	330	330	ALTRO
3^	ROS	35	85	329	329	ALTRO
3^	ROS	47	182	283	283	ALTRO
3^	ROS	47	184	162	162	ALTRO
3^	ROS	47	186	691	691	ALTRO
			TOTALE	**65.578**	**65.578**	

ALLEGATO 6

SPETT.LE
STUDIO MOSCARINI

Oggetto: Trasmissione elenchi beni immobili del Corap in capo alla UT di Reggio Calabria.

Allegati alla presente si trasmettono gli elenchi dei Beni Immobili del CORAP della Unità Territoriale (UT) di Reggio Calabria, con le relative valorizzazioni.
I suddetti elenchi non includono l'Agglomerato Industriale di Gioa Tauro - Rosarno - San Ferdinando, già trasmesso separatamente.
Per la stima del valore monetario dei singoli cespiti costituenti il patrimonio immobiliare dell'Ente sono state adottate le tariffe esistenti per l'UT, approvate con determine consortili. Per i valori mancanti si è fatto riferimento ad una sommaria indagine di mercato. I valori delle infrastrutture stradali realizzate sono stati determinati prendendo a riferimento i costi standard per la categoria di opere stradali dell'Autorità di vigilanza sui LL.PP.
Nei valori rappresentati sono escluse le aree occupate dagli impianti di depurazione, che sono stati valutati separatamente. Negli elenchi dette aree vengono comunque annoverate, ma senza indicare alcun valore economico.
Per quanto riguarda l'effettiva titolarità degli immobili rientranti nel patrimonio del CORAP, bisogna far presente che vige, per alcuni cespiti, la problematica del regime concessorio con il quale la maggior parte di questi beni sono stati acquisiti e/o realizzati dagli ex Consorzi ASI provinciali, poi confluiti nel CORAP, su mandato della cessata Cassa per il Mezzogiorno/Agensud, le cui funzioni sono oggi delegate dallo Stato alla Regione Calabria.
Pertanto si sono considerati tra i beni disponibili al patrimonio dell'Ente, oltre quelli acquistati con fondi propri del Consorzio, quelli finanziati con fondi pubblici, per i quali si sono rintracciati documenti attestanti l'esistenza di atti di trasferimento definitivo di detti beni al Consorzio. Alcuni di questi sono ancora oggetto di dispute giudiziarie non ancora definite (si allega atto di citazione).

IL COORDINATORE D'AREA
Ing. Rosario Giovanni M. ARCONTE

TABELLA RIEPILOGATIVA BENI PATRIMONIO IMMOBILIARE UT REGGIO CALABRIA

AGGLOMERATO	UNITA' TERRITORIALE		TOTALE VALORE BENI (A)		TOTALE VALORE BENI DA VERIFICARE* (B)		VALORE BENI DISPONIBILI** (A-B)	AREE INDUSTRIALI/EDIFICABILI				VIABILITA'	
								DISPONIBILI**		DA VERIFICARE		DISPONIBILI**	DA VERIFICARE
		LOCALITA'	mq	€	mq	€	€	mq	€	mq	€	€	€
CAMPO CALABRO - REGGIO CALABRIA - VILLA SAN GIOVANNI	RC	CAMPO	58,738.00	2,200,003.54	9,100.00	287,496.59	1,912,506.95	9,649.00	458,907.50	5,623.00	152,214.67	1,453,599.45	135,281.93
		CATONA	47,804.00	1,329,706.12	3,367.00	159,778.25	1,169,927.87	6,090.00	129,732.62	745.00	37,250.00	1,040,195.25	122,528.25
		VILLA	17,867.00	671,471.93	3,903.00	195,150.00	476,321.93	5,210.00	216,443.33	3,903.00	195,150.00	259,878.60	-
SAN GREGORIO - SAN LEO DI REGGIO CALABRIA	RC	S. GREGORIO	14,355.00	637,963.50	11,438.00	621,280.80	16,682.70	59.00	3,540.00	281.00	1,433.10	2,075.70	619,847.70
		S. LEO	13,217.00	976,413.90	725.00	50,737.50	925,676.40	1,587.00	77,816.70	290.00	17,400.00	845,998.20	33,337.50
	RC	GEBBIONE	23,394.00	1,518,495.00	4,773.00	-	1,518,495.00	-	159,960.00	-	-	1,358,535.00	
MONTEBELLO JONICO - SALINE JONICHE	RC	SALINE J.	276,211.00	2,723,399.30	140,967.00	368,291.50	2,355,107.80	135,244.00	375,107.15	960.00	3,324.50	1,980,000.65	364,967.00
ALTRI IMMOBILI NEL COMUNE DI REGGIO CALABRIA	RC	TERRENI	6,230.00	31,773.00	6,230.00	31,773.00	-			6,230.00	31,773.00		
	~~RC~~	~~SEDE UFFICI***~~	~~470.00~~	~~634,500.00~~			~~634,500.00~~						
TOTALI				**10,723,726.29**		**1,714,507.64**	**9,009,218.65**		**1,421,507.30**		**438,545.27**	**6,940,282.85**	**1,275,962.38**

++

* per alcuni beni non è stato possibile recuperare gli atti di trasferimento al Consorzio
** per alcuni beni disponibili risulta pendente un giudizio in appello circa la validità degli atti di trasferimento al Consorzio (Sentenza n. 1033/2015)
*** la sede degli uffici consortili è stata acquistata con fondi propri del Consorzio

++ Bene non rientrante nel patrimonio del Ramo d'Azienda "Servizi Aree Industriali"

ELENCO IMMOBILI

Comune di Reggio Calabria - sez. Reggio Calabria (RC)

N.	Catasto	Titolo	Foglio	Particella	Sub	Qualità/Categoria	Classe	Consistenza (mq)	Consistenza part da verificare (mq)	Note	Destinazione d'uso	Valore (€/mq)	Valore (€)
~~1~~	~~F~~	~~Proprietà~~	~~123~~	~~173~~	~~5~~	~~cat. B/4~~	~~3~~	~~470~~		Fondi del Consorzio	~~Uffici Consortili~~	~~1,350.00~~	~~€ 634,500.00~~
2	T	Proprietà	4	34		VIGNETO	3	1,150	1,150	*	PSC Reggio Calabria	5.10	€ 5,865.00
3	T	Proprietà	4	36		VIGNETO	3	5,080	5,080	*		5.10	€ 25,908.00
								6,700	6,230		**TOTALE**		**€ 666,273.00**
											DA VERIFICARE		€ 31,773.00

* da verificare atti

Bene non rientrante nel patrimonio del Ramo d'azienda "Servizi Aree Industriali"

Agglomerato Industriale di Campo Calabro - Reggio Calabria - Villa San Giovanni
ELENCO IMMOBILI
Comune di Campo Calabro (RC)

N.	Catasto	Titolo	Sez.	Foglio	Particella	Sub	Qualità/Categoria	Classe	Consistenza (mq)	Consistenza parziale (mq)	Consistenza part da verificare (mq)	Note	Destinazione d'uso	Infrastruttura/Tracciato	Progetto/Esproprio	Atto trasferimento	Valore (€/mq)	Valore (€)
1	F	Proprietà		13	769		cat. F/1								PS22/988/2	SI	0.00	0.00
2	T	Proprietà		6	411		SEMINATIVO	1	920	920	920	PSC Campo Calabro	Agricolo		*	*	7.65	7,038.00
3	T	Proprietà		6	576		SEMINATIVO	1	300	300	300		viabilità e FR		*	*	7.65	2,295.00
4	T	Proprietà		6	577		SEMINATIVO	2	310	310	310		viabilità e FR		*	*	7.65	2,371.50
5	T	Proprietà		6	578		SEMINATIVO	2	30	30	30		Area Industriale		*	*	50.00	1,500.00
6	T	Proprietà		6	1674		SEMINATIVO	1	79	79	79		viabilità e FR		*	*	7.65	604.35
7	T	Proprietà		6	1713		SEMINATIVO	1	201	201	201		viabilità e FR		*	*	7.65	1,537.65
8	T	Proprietà		6	1714		SEMINATIVO	1	540	540	540		viabilità e FR		*	*	7.65	4,131.00
9	T	Proprietà		13	207		VIGNETO	2	180	180	180		Area Industriale		*	*	50.00	9,000.00
10	T	Proprietà		13	209		SEMINATIVO	1	160	160	160		Area Industriale		*	*	50.00	8,000.00
11	T	Proprietà		13	216		SEMINATIVO	1	12	12	12	non trovata in cartografia (probabilmente fusa con altre particelle)			*	*	0.00	0.00
12	T	Proprietà		13	226		VIGNETO	2	140	140	140		Area Industriale		*	*	50.00	7,000.00
13	T	Proprietà		13	237		SEMINATIVO	2	450	450	450		Fascia di rispetto	Via Zona Industriale	SAI/RC/813/1	SI	7.65	3,442.50
14	T	Proprietà		13	300		VIGNETO	1	440	440	440		Area Industriale		*	*	50.00	22,000.00
15	T	Proprietà		13	414		SEMINATIVO	1	248	248	248		Area Industriale		*	*	50.00	12,400.00
16	T	Proprietà		13	417		VIGNETO	2	90	90	90		Area Industriale		*	*	50.00	4,500.00
17	T	Proprietà		13	421		VIGNETO	1	1,391	1,391	1,391		Viabilità esistente		*	*	81.00	112,630.50
									155	155	155		Fascia di rispetto			*	7.65	1,181.93
18	T	Proprietà		13	439		VIGNETO	1	85	85			Fascia di rispetto		relitto stradale		7.65	650.25
19	T	Proprietà		13	446		VIGNETO	2	290	290		Confine aggl.	Fascia di rispetto		PS22/988/2	SI	7.65	2,218.50
20	T	Proprietà		13	472		VIGNETO	2	110	110			Area Industriale		relitto stradale	SI	50.00	5,500.00
21	T	Proprietà		13	485		VIGNETO	1	175	175			Fascia di rispetto		ampliamento ditta Capua 1880	SI	7.65	1,338.75
22	T	Proprietà		13	487		VIGNETO	2	435	435			viabilità esistente		ampliamento ditta Capua 1880	SI	81.00	35,235.00
									435	435			Fascia di rispetto			SI	7.65	3,327.75
23	T	Proprietà		13	494		VIGNETO	2	225	225			Area Industriale		PS22/988/2	SI	50.00	11,250.00
24	T	Proprietà		13	503		VIGNETO	2	40	40	40	non trovata in cartografia (probabilmente fusa con altre particelle)			*	*	0.00	0.00
25	T	Proprietà		13	520		VIGNETO	1	130	130			Viabilità esistente	Strada Provincia RC	strada provincia RC		81.00	10,530.00
26	T	Proprietà		13	536		SEMINATIVO	1	140	140			Area Industriale		PS22/988/2	SI	50.00	7,000.00
27	T	Proprietà		13	566		VIGNETO	1	360	360			Fascia di rispetto		PS22/988/2	SI	7.65	2,754.00
28	T	Proprietà		13	567		SEMINATIVO	1	695	695			Fascia di rispetto		PS22/988/2	SI	7.65	5,316.75
29	T	Proprietà		13	569		SEMINATIVO	1	195	195			Fascia di rispetto		PS22/988/2	SI	7.65	1,491.75
30	T	Proprietà		13	571		VIGNETO	1	70	70			Fascia di rispetto		PS22/988/2	SI	7.65	535.50
31	T	Proprietà		13	573		TERR N FORM		45	45			Fascia di rispetto		relitto stradale	SI	7.65	344.25
32	T	Proprietà		13	577		VIGNETO	1	170	170			Area Industriale		PS22/988/2	SI	50.00	8,500.00
33	T	Proprietà		13	578		VIGNETO	1	190	190			Fascia di rispetto		PS22/988/2	SI	7.65	1,453.50
34	T	Proprietà		13	580		VIGNETO	1	10	10			Fascia di rispetto		PS22/988/2	SI	7.65	76.50
35	T	Proprietà		13	583		VIGNETO	1	280	280			Fascia di rispetto		PS22/988/2	SI	7.65	2,142.00
36	T	Proprietà		13	584		VIGNETO	1	170	170			Area Industriale		PS22/988/2	SI	50.00	8,500.00
37	T	Proprietà		13	587		SEMINATIVO	1	60	60			Fascia di rispetto		PS22/988/2	SI	7.65	459.00
38	T	Proprietà		13	589		SEMINATIVO	1	70	70			Fascia di rispetto		PS22/988/2	SI	7.65	535.50
39	T	Proprietà		13	594		VIGNETO	1	50	50			Fascia di rispetto		PS22/988/2	SI	7.65	382.50
40	T	Proprietà		13	596		VIGNETO	1	220	220			Fascia di rispetto		PS22/988/2	SI	7.65	1,683.00
41	T	Proprietà		13	598		VIGNETO	1	60	60			Fascia di rispetto		PS22/988/2	SI	7.65	459.00
42	T	Proprietà		13	601		VIGNETO	2	70	70			Fascia di rispetto		PS22/988/2	SI	7.65	535.50
43	T	Proprietà		13	603		VIGNETO	2	20	20			Fascia di rispetto		PS22/988/2	SI	7.65	153.00
44	T	Proprietà		13	605		VIGNETO	2	20	20			Fascia di rispetto		PS22/988/2	SI	7.65	153.00
45	T	Proprietà		13	606		VIGNETO	2	335	335			Fascia di rispetto		PS22/988/2	SI	7.65	2,562.75
46	T	Proprietà		13	608		VIGNETO	2	90	90			Fascia di rispetto		PS22/988/2	SI	7.65	688.50
47	T	Proprietà		13	610		SEMINATIVO	2	310	310			Viabilità esistente	Strada Briante - BodyCar	PS22/988/2	SI	81.00	25,110.00
48	T	Proprietà		13	611		SEMINATIVO	2	100	100			Fascia di rispetto		PS22/988/2	SI	7.65	765.00
49	T	Proprietà		13	612		SEMINATIVO	2	30	30			Fascia di rispetto		PS22/988/2	SI	7.65	229.50
50	T	Proprietà		13	613		VIGNETO	2	90	90			Fascia di rispetto		PS22/988/2	SI	7.65	688.50
51	T	Proprietà		13	615		VIGNETO	2	195	195			Fascia di rispetto		PS22/988/2	SI	7.65	1,491.75
52	T	Proprietà		13	616		SEMINATIVO	2	7	7			Fascia di rispetto		PS22/988/2	SI	7.65	53.55
53	T	Proprietà		13	625		VIGNETO	1	255	255			Fascia di rispetto		PS22/988/2	SI	7.65	1,950.75
54	T	Proprietà		13	627		TERR N FORM		27	27			Fascia di rispetto		PS22/988/2	SI	7.65	206.55

Agglomerato Industriale di Campo Calabro - Reggio Calabria - Villa San Giovanni
ELENCO IMMOBILI
Comune di Campo Calabro (RC)

N.	Catasto	Titolo	Sez.	Foglio	Particella	Sub	Qualità/Categoria	Classe	Consistenza (mq)	Consistenza parziale (mq)	Consistenza part da verificare (mq)	Note	Destinazione d'uso	Infrastruttura/Tracciato	Progetto/Esproprio	Atto trasferimento	Valore (€/mq)	Valore (€)
55	T	Proprietà		13	629		VIGNETO	1	133	133			Fascia di rispetto		PS22/988/2	SI	7.65	1,017.45
56	T	Proprietà		13	638		SEMINATIVO	1	110	110		bene relitto	viabilità e FR		PS22/988/2	SI	7.65	841.50
57	T	Proprietà		13	639		SEMINATIVO	1	13	13			Fascia di rispetto		PS22/988/2	SI	7.65	99.45
58	T	Proprietà		13	640		SEMINATIVO	1	3,420	3,420			Viabilità esistente	via Campanile	PS22/988/2	SI	81.00	277,020.00
59	T	Proprietà		13	641		SEMINATIVO	1	580	580			Fascia di rispetto		PS22/988/2	SI	7.65	4,437.00
60	T	Proprietà		13	642		SEMINATIVO	1	1,115	1,115			Fascia di rispetto		PS22/988/2	SI	7.65	8,529.75
61	T	Proprietà		13	643		SEMINATIVO	1	15	15			Area Industriale		PS22/988/2	SI	50.00	750.00
62	T	Proprietà		13	644		SEMINATIVO	1	215	215			Area Industriale		PS22/988/2	SI	50.00	10,750.00
63	T	Proprietà		13	645		SEMINATIVO	1	160	160			Area Industriale		PS22/988/2	SI	50.00	8,000.00
64	T	Proprietà		13	646		SEMINATIVO	1	40	40			Fascia di rispetto		PS22/988/2	SI	7.65	306.00
65	T	Proprietà		13	647		VIGNETO	2	1,020	1,020			Viabilità esistente	via Campanile	PS22/988/2	SI	81.00	82,620.00
66	T	Proprietà		13	648		VIGNETO	2	350	350			Fascia di rispetto		PS22/988/2	SI	7.65	2,677.50
67	T	Proprietà		13	649		VIGNETO	2	480	480			Fascia di rispetto		PS22/988/2	SI	7.65	3,672.00
69	T	Proprietà		13	650		VIGNETO	2	268	300			Area Industriale		PS22/988/2	SI	50.00	15,000.00
69	T	Proprietà		13	651		VIGNETO	2	350	350			Area Industriale		PS22/988/2	SI	50.00	17,500.00
70	T	Proprietà		13	662		TERR N FORM		60	60			Area Industriale		relitto strada vicinale Ramondello	SI	50.00	3,000.00
71	T	Proprietà		13	663		TERR N FORM		65	65			Area Industriale		relitto strada vicinale Ramondello	SI	50.00	3,250.00
72	T	Proprietà		13	667		VIGNETO	1	19	19			Fascia di rispetto		PS22/988/2	SI	7.65	145.35
73	T	Proprietà		13	669		VIGNETO	1	90	90			Fascia di rispetto		PS22/988/2	SI	7.65	688.50
74	T	Proprietà		13	670		INCOLT STER		3,255	3,255			Viabilità esistente	Strada Briante - BodyCar	PS22/988/2	SI	81.00	263,655.00
75	T	Proprietà		13	676		SEMIN ARBOR	1	705	705			Fascia di rispetto		SAI/RC/813/1	SI	7.65	5,393.25
76	T	Proprietà		13	677		SEMIN ARBOR	1	335	335			Viabilità esistente	Via Zona Industriale	SAI/RC/813/1	SI	81.00	27,135.00
77	T	Proprietà		13	678		SEMIN ARBOR	1	290	290			Area Industriale		SAI/RC/813/1	SI	50.00	14,500.00
78	T	Proprietà		13	681		SEMINATIVO	1	460	460			Fascia di rispetto		SAI/RC/813/1	SI	7.65	3,519.00
79	T	Proprietà		13	682		SEMINATIVO	1	150	150			Area Industriale		SAI/RC/813/1	SI	50.00	7,500.00
80	T	Proprietà		13	692		VIGNETO	2	35	35			Fascia di rispetto		SAI/RC/813/1	SI	7.65	267.75
81	T	Proprietà		13	698		VIGNETO	1	216	216			Area Industriale		strada di PRT	SI	50.00	10,800.00
									386	994			viabilità e FR			SI	7.65	7,604.10
82	T	Proprietà		13	701		SEMINATIVO	2	235	235			Fascia di rispetto		strada di PRT	SI	7.65	1,797.75
83	T	Proprietà		13	712		VIGNETO	1	252	215			Viabilità esistente	Strada Provincia RC	strada di PRT	SI	81.00	17,415.00
									32	100			viabilità e FR			SI	7.65	765.00
84	T	Proprietà		13	713		VIGNETO	1	29	135			viabilità e FR		strada di PRT	SI	7.65	1,032.75
85	T	Proprietà		13	714		VIGNETO	1	253	253			Viabilità esistente	Strada Provincia RC	strada di PRT	SI	81.00	20,493.00
86	T	Proprietà		13	715		VIGNETO	1	22	22			Fascia di rispetto		strada di PRT	SI	7.65	168.30
87	T	Proprietà		13	719		VIGNETO	1	3,758	3,758			Area Industriale		nuovo insediamento	SI	50.00	187,900.00
									1,132	2,200			viabilità e FR			SI	7.65	16,830.00
88	T	Proprietà		13	720		SEMINATIVO	1	110	110			Fascia di rispetto		PS22/988/2	SI	7.65	841.50
89	T	Proprietà		13	721		SEMINATIVO	1	400	400			Viabilità esistente	Strada Briante - BodyCar	PS22/988/2	SI	81.00	32,400.00
90	T	Proprietà		13	722		SEMINATIVO	1	150	150			Fascia di rispetto		PS22/988/2	SI	7.65	1,147.50
91	T	Proprietà		13	723		VIGNETO	2	240	240			Fascia di rispetto		PS22/988/2	SI	7.65	1,836.00
92	T	Proprietà		13	724		VIGNETO	2	400	400			Viabilità esistente	Strada Briante - BodyCar	PS22/988/2	SI	81.00	32,400.00
93	T	Proprietà		13	725		VIGNETO	2	250	250			Fascia di rispetto		PS22/988/2	SI	7.65	1,912.50
94	T	Proprietà		13	726		VIGNETO	2	465	465			Viabilità esistente	Strada Briante - BodyCar	PS22/988/2	SI	81.00	37,665.00
95	T	Proprietà		13	727		VIGNETO	2	220	220			Fascia di rispetto		PS22/988/2	SI	7.65	1,683.00
96	T	Proprietà		13	728		VIGNETO	2	285	285			Fascia di rispetto		PS22/988/2	SI	7.65	2,180.25
97	T	Proprietà		13	732		SEMINATIVO	2	1,407	1,407			Area Industriale		nuovo insediamento	SI	50.00	70,350.00
98	T	Proprietà		13	733		SEMINATIVO	2	200	200			Fascia di rispetto		PS22/988/2	SI	7.65	1,530.00
99	T	Proprietà		13	737		VIGNETO	2	1,310	1,310			Viabilità esistente	Via Zona Industriale	SAI/RC/813/1	SI	81.00	106,110.00
100	T	Proprietà		13	738		VIGNETO	2	5	5			Fascia di rispetto		SAI/RC/813/1	SI	7.65	38.25
101	T	Proprietà		13	739		VIGNETO	2	135	135			Fascia di rispetto		SAI/RC/813/1	SI	7.65	1,032.75
102	T	Proprietà		13	745		SEMINATIVO	1	810	810			Viabilità esistente	Via Zona Industriale	SAI/RC/813/1	SI	81.00	65,610.00
103	T	Proprietà		13	746		SEMINATIVO	1	310	310			Fascia di rispetto		SAI/RC/813/1	SI	7.65	2,371.50
104	T	Proprietà		13	747		SEMINATIVO	1	55	55		occupata	Area Industriale		SAI/RC/813/1	SI	50.00	2,750.00
105	T	Proprietà		13	748		SEMINATIVO	1	115	115			Area Industriale		SAI/RC/813/1	SI	50.00	5,750.00
106	T	Proprietà		13	749		VIGNETO	1	850	850			VR		SAI/RC/813/1	SI	7.65	6,502.50
107	T	Proprietà		13	750		VIGNETO	1	275	275			Viabilità esistente	Via Zona Industriale	SAI/RC/813/1	SI	81.00	22,275.00
108	T	Proprietà		13	751		VIGNETO	1	65	65			Fascia di rispetto		SAI/RC/813/1	SI	7.65	497.25
109	T	Proprietà		13	753		SEMINATIVO	1	195	195			Fascia di rispetto		SAI/RC/813/1	SI	7.65	1,491.75
110	T	Proprietà		13	758		VIGNETO	2	465	465			Fascia di rispetto		SAI/RC/813/1	SI	7.65	3,557.25
111	T	Proprietà		13	759		VIGNETO	2	95	95			Viabilità esistente	Via Zona Industriale	SAI/RC/813/1	SI	81.00	7,695.00

Agglomerato Industriale di Campo Calabro - Reggio Calabria - Villa San Giovanni
ELENCO IMMOBILI
Comune di Campo Calabro (RC)

N.	Catasto	Titolo	Sez.	Foglio	Particella	Sub	Qualità/Categoria	Classe	Consistenza (mq)	Consistenza parziale (mq)	Consistenza part da verificare (mq)	Note	Destinazione d'uso	Infrastruttura/Tracciato	Progetto/Esproprio	Atto trasferimento	Valore (€/mq)	Valore (€)
112	T	Proprietà		13	761		VIGNETO	1	2,190	2,190	2,190		VA		*	*	16.67	36,500.00
113	T	Proprietà		13	763		VIGNETO	1	595	595	595.00		VA		*	*	16.67	9,916.67
114	T	Proprietà		13	764		TERR N FORM		65	65			Area Industriale		relitto strada vicinale Ramondello	SI	50.00	3,250.00
115	T	Proprietà		13	765		TERR N FORM		40	40			Area Industriale		relitto strada vicinale Ramondello	SI	50.00	2,000.00
116	T	Proprietà		13	768		SEMINATIVO	1	480	480		Area occupata senza titolo	Area Industriale		PS22/988/2	SI	50.00	24,000.00
117	T	Proprietà		14	593		PASC CESPUG	U	880	880			viabilità e FR		SAI/RC/813/1	SI	7.65	6,732.00
118	T	Proprietà		14	824		VIGNETO	1	50	50			viabilità e FR		SAI/RC/813/1	SI	7.65	382.50
119	T	Proprietà		14	1104		VIGNETO	1	401	401			viabilità e FR		SAI/RC/813/1	SI	7.65	3,067.65
120	T	Proprietà		14	1105		VIGNETO	1	438	438			viabilità e FR		SAI/RC/813/1	SI	7.65	3,350.70
121	T	Proprietà		14	1106		VIGNETO	1	143	143	143	PSC Campo Calabro	Residenziale		*	*	70.00	10,010.00
122	T	Proprietà		14	1108		VIGNETO	1	19	19			viabilità e FR		SAI/RC/813/1	SI	7.65	145.35
123	T	Proprietà		14	1203		SEMINATIVO	1	980	980			viabilità e FR		SAI/RC/813/1	SI	7.65	7,497.00
124	T	Proprietà		14	1251		VIGNETO	2	141	141		PSC Campo Calabro	SS	Acquedotto	SAI/RC/980/1	SI	0.00	0.00
125	T	Proprietà		14	1254		INCOLT PROD	U	35	35		PSC Campo Calabro	SS	Acquedotto	SAI/RC/980/1	SI	0.00	0.00
126	T	Proprietà		14	1429		SEMINATIVO	1	21	21			viabilità e FR		SAI/RC/813/1	SI	7.65	160.65
127	T	Proprietà		14	1722		SEMIN ARBOR	1	75	75			viabilità e FR		SAI/RC/813/1	SI	7.65	573.75
128	T	Proprietà		14	1725		VIGNETO	1	370	370			viabilità e FR		SAI/RC/813/1	SI	7.65	2,830.50
129	T	Proprietà		14	1726		VIGNETO	1	102	102			viabilità e FR		SAI/RC/813/1	SI	7.65	780.30
130	T	Proprietà		14	1727		VIGNETO	1	332	332			viabilità e FR		SAI/RC/813/1	SI	7.65	2,539.80
131	T	Proprietà		14	1728		VIGNETO	1	10	10			viabilità e FR		SAI/RC/813/1	SI	7.65	76.50
132	T	Proprietà		14	1729		VIGNETO	1	449	449			viabilità e FR		SAI/RC/813/1	SI	7.65	3,434.85
133	T	Proprietà		14	1871		VIGNETO	1	31	31			viabilità e FR		SAI/RC/813/1	SI	7.65	237.15
134	T	Proprietà		14	1872		VIGNETO	1	245	245			viabilità e FR		SAI/RC/813/1	SI	7.65	1,874.25
135	T	Proprietà		14	1873		SEMIN ARBOR	1	735	735			viabilità e FR		SAI/RC/813/1	SI	7.65	5,622.75
136	T	Proprietà		14	1874		SEMIN ARBOR	1	30	30			viabilità e FR		SAI/RC/813/1	SI	7.65	229.50
137	T	Proprietà		14	1875		SEMIN ARBOR	1	560	560			viabilità e FR		SAI/RC/813/1	SI	7.65	4,284.00
138	T	Proprietà		14	1876		VIGNETO	1	145	145			viabilità e FR		SAI/RC/813/1	SI	7.65	1,109.25
139	T	Proprietà		14	1877		VIGNETO	1	386	386			viabilità e FR		SAI/RC/813/1	SI	7.65	2,952.90
140	T	Proprietà		14	1878		VIGNETO	1	75	75			viabilità e FR		SAI/RC/813/1	SI	7.65	573.75
141	T	Proprietà		14	1879		VIGNETO	1	170	170			viabilità e FR		SAI/RC/813/1	SI	7.65	1,300.50
142	T	Proprietà		14	1880		VIGNETO	1	705	705			Viabilità esistente	Via Zona Industriale	SAI/RC/813/1	SI	81.00	57,105.00
143	T	Proprietà		14	1881		VIGNETO	1	275	275			Fascia di rispetto		SAI/RC/813/1	SI	7.65	2,103.75
									275	275		PSC Campo Calabro	Residenziale			SI	70.00	19,250.00
144	T	Proprietà		14	2020		SEMINATIVO	1	504	504			viabilità e FR		SAI/RC/813/1	SI	7.65	3,855.60
145	T	Proprietà		14	2021		SEMINATIVO	1	140	140			viabilità e FR		SAI/RC/813/1	SI	7.65	1,071.00
																	0	0.00
147	T	Proprietà		13	474		VIGNETO	1	190	190	190		Area Industriale		*	*	50.00	9,500.00
148	T	Proprietà		13	477		VIGNETO	1	247	247	247		Area Industriale		*	*	50.00	12,350.00
149	T	Proprietà		13	480		VIGNETO	1	50	50	50		Area Industriale		*	*	50.00	2,500.00
150	T	Proprietà		13	734		VIGNETO	1	730	730			Viabilità esistente	Via Zona Industriale	SAI/RC/813/1	SI	81.00	59,130.00
151	T	Proprietà		13	735								Fascia di rispetto	Via Zona Industriale	SAI/RC/813/1	SI	7.65	0.00
152	T	Proprietà		13	741		VIGNETO	1	510	510		da volturare al CORAP	VR	tatoria via Zona Industriale	SAI/RC/813/1	SI	7.65	3,901.50
153	T	Proprietà		13	742		VIGNETO	1	530	530			Viabilità esistente	Via Zona Industriale	SAI/RC/813/1	SI	81.00	42,930.00
154	T	Proprietà		13	755		VIGNETO	1	845	845			Fascia di rispetto		SAI/RC/813/1	SI	7.65	6,464.25
155	T	Proprietà		13	756		VIGNETO	1	745	745			Viabilità esistente	Via Zona Industriale	SAI/RC/813/1	SI	81.00	60,345.00
156	T	Proprietà		13	757		VIGNETO	1	190	190			VR	tatoria via Zona Industriale	SAI/RC/813/1	SI	7.65	1,453.50
157	T	Proprietà		14	1201								VR	tatoria via Zona Industriale	SAI/RC/813/1	SI	7.65	0.00
							TOTALE SUPERFICIE (MQ)			**58,738**	**9,100**						**TOTALE VALORE**	**2,200,003.54**

VALORI (€/mq)	
AREE INDUSTRIALI	50.00
AREE RESIDENZIALI	70.00
VERDE PUBBLICO ATTREZZATO (VA)	16.67
PARCHEGGI	15.00
VIABILITA' E FASCIA DI RISPETTO PRT DA REALIZZARE	7.65
AGRICOLO	
VIABILITA' E FASCIA DI RISPETTO ESISTENTE	81.00

Agglomerato Industriale di Campo Calabro - Reggio Calabria - Villa San Giovanni
ELENCO IMMOBILI
Comune di Campo Calabro (RC)

N.	Catasto	Titolo	Sez.	Foglio	Particella	Sub	Qualità/Categoria	Classe	Consistenza (mq)	Consistenza parziale (mq)	Consistenza part da verificare (mq)	Note	Destinazione d'uso	Infrastruttura/Tracciato	Progetto/Esproprio	Atto trasferimento	Valore (€/mq)	Valore (€)

I valori delle "Aree Industriali" e "Parcheggi" sono stati determinati dal Comitato Direttivo ASIREG con atto del 2013
Il valore del "VA", è stato ricavato considerando la percentuale del 33% del valore delle Aree Industriali
I valori delle destinazioni urbanistiche "Viabilita e fascia di Rispetto PRT da realizzare", "Fascia di Rispetto", "Agricolo", come aree non edificabili da valutare con il criterio del valore agricolo, sono stati determinati considerando il valore della coltura prevalente della zona, ricavata dall'Osservatorio dei valori immobiliari dei terreni agricoli della Exeo edizioni_ rif. anno 2017
Il valore della "Viabilità Esistente", determinato attraverso i costi standard Autorità Vigilanza LL.PP., è riferito al costo dell'opera realizzata per mq
Il valore delle "Aree Residenziali" è stato conteggiato secondo la delibera del Comune di Campo Calabro del 2014

* Risultano necessarie indagini più approfondite

Agglomerato Industriale di Campo Calabro - Reggio Calabria - Villa San Giovanni. ELENCO IMMOBILI INDUSTRIALI/EDIFICABILI. Comune Campo Calabro

N.	Catasto	Titolo	Sez.	Foglio	Particella	Sub	Qualità/Categoria	Classe	Consistenza (mq)	Consistenza part da verificare (mq)	Destinazione d'uso	Progetto/Esproprio	Atto trasferimento	Valore (€/mq)	Valore (€)
2	T	Proprietà		6	411		SEMINATIVO	1	920	920.00	Agricolo	*	*	7.65	7,038.00
5	T	Proprietà		6	578		SEMINATIVO	2	30	30.00	Area Industriale	*	*	50.00	1,500.00
9	T	Proprietà		13	207		VIGNETO	2	180	180.00	Area Industriale	*	*	50.00	9,000.00
10	T	Proprietà		13	209		SEMINATIVO	1	160	160.00	Area Industriale	*	*	50.00	8,000.00
12	T	Proprietà		13	226		VIGNETO	2	140	140.00	Area Industriale	*	*	50.00	7,000.00
14	T	Proprietà		13	300		VIGNETO	1	440	440.00	Area Industriale	*	*	50.00	22,000.00
15	T	Proprietà		13	414		SEMINATIVO	1	248	248.00	Area Industriale	*	*	50.00	12,400.00
16	T	Proprietà		13	417		VIGNETO	2	90	90.00	Area Industriale	*	*	50.00	4,500.00
20	T	Proprietà		13	472		VIGNETO	2	110		Area Industriale	relitto stradale	SI	50.00	5,500.00
23	T	Proprietà		13	494		VIGNETO	2	225		Area Industriale	PS22/988/2	SI	50.00	11,250.00
26	T	Proprietà		13	536		SEMINATIVO	1	140		Area Industriale	PS22/988/2	SI	50.00	7,000.00
32	T	Proprietà		13	577		VIGNETO	1	170		Area Industriale	PS22/988/2	SI	50.00	8,500.00
36	T	Proprietà		13	584		VIGNETO	1	170		Area Industriale	PS22/988/2	SI	50.00	8,500.00
61	T	Proprietà		13	643		SEMINATIVO	1	15		Area Industriale	PS22/988/2	SI	50.00	750.00
62	T	Proprietà		13	644		SEMINATIVO	1	215		Area Industriale	PS22/988/2	SI	50.00	10,750.00
63	T	Proprietà		13	645		SEMINATIVO	1	160		Area Industriale	PS22/988/2	SI	50.00	8,000.00
69	T	Proprietà		13	650		VIGNETO	2	268		Area Industriale	PS22/988/2	SI	50.00	15,000.00
69	T	Proprietà		13	651		VIGNETO	2	350		Area Industriale	PS22/988/2	SI	50.00	17,500.00
70	T	Proprietà		13	662		TERR N FORM		60		Area Industriale	to strada vicinale Ramond	SI	50.00	3,000.00
71	T	Proprietà		13	663		TERR N FORM		65		Area Industriale	to strada vicinale Ramond	SI	50.00	3,250.00
77	T	Proprietà		13	678		SEMIN ARBOR	1	290		Area Industriale	SAI/RC/813/1	SI	50.00	14,500.00
79	T	Proprietà		13	682		SEMINATIVO	1	150		Area Industriale	SAI/RC/813/1	SI	50.00	7,500.00
81	T	Proprietà		13	698		VIGNETO	1	216		Area Industriale	strada di PRT	SI	50.00	10,800.00
87	T	Proprietà		13	719		VIGNETO	1	3,758		Area Industriale	nuovo insediamento	SI	50.00	187,900.00
97	T	Proprietà		13	732		SEMINATIVO	2	1,407		Area Industriale	nuovo insediamento	SI	50.00	70,350.00
104	T	Proprietà		13	747		SEMINATIVO	1	55		Area Industriale	SAI/RC/813/1	SI	50.00	2,750.00
105	T	Proprietà		13	748		SEMINATIVO	1	115		Area Industriale	SAI/RC/813/1	SI	50.00	5,750.00
106	T	Proprietà		13	749		VIGNETO	1	850		VR	SAI/RC/813/1	SI	7.65	6,502.50
112	T	Proprietà		13	761		VIGNETO	1	2,190	2,190.00	VA	*	*	16.67	36,500.00
113	T	Proprietà		13	763		VIGNETO	1	595	595.00	VA	*	*	16.67	9,916.67
114	T	Proprietà		13	764		TERR N FORM		65		Area Industriale	to strada vicinale Ramond	SI	50.00	3,250.00
115	T	Proprietà		13	765		TERR N FORM		40		Area Industriale	to strada vicinale Ramond	SI	50.00	2,000.00
116	T	Proprietà		13	768		SEMINATIVO	1	480		Area Industriale	PS22/988/2	SI	50.00	24,000.00
121	T	Proprietà		14	1106		VIGNETO	1	143	143.00	Residenziale	*	*	70.00	10,010.00
143	T	Proprietà		14	1881		VIGNETO	1	275		Residenziale	SAI/RC/813/1	SI	70.00	19,250.00
147	T	Proprietà		13	474		VIGNETO	1	190	190.00	Area Industriale	*	*	50.00	9,500.00
148	T	Proprietà		13	477		VIGNETO	1	247	247.00	Area Industriale	*	*	50.00	12,350.00
149	T	Proprietà		13	480		VIGNETO	1	50	50.00	Area Industriale	*	*	50.00	2,500.00
152	T	Proprietà		13	741		VIGNETO	1	510		VR	SAI/RC/813/1	SI	7.65	3,901.50
156	T	Proprietà		13	757		VIGNETO	1	190		VR	SAI/RC/813/1	SI	7.65	1,453.50
157	T	Proprietà		14	1201						VR	SAI/RC/813/1	SI	7.65	0.00
									15,272.00	5,623.00		**TOTALE**			**611,122.17**
												PARZIALE DA VERIFICARE			152,214.67

Agglomerato Industriale di Campo Calabro - Reggio Calabria - Villa San Giovanni. ELENCO IMMOBILI DESTINATI A VIABILITA' ESISTENTE/DI PIANO. Comune di Campo Calabro.

N.	Catasto	Titolo	Sez.	Foglio	Particella	Sub	Qualità/Categoria	Classe	Consistenza (mq)	Consistenza parziale (mq)	Consistenza part da verificare (mq)	Note	Destinazione d'uso	Infrastruttura/Tracciato	Progetto/Esproprio	Atto trasferimento	Valore (€/mq)	Valore (€)
3	T	Proprietà		6	576		SEMINATIVO	1	300	300	300		viabilità e FR		*	*	7.65	2,295.00
4	T	Proprietà		6	577		SEMINATIVO	2	310	310	310		viabilità e FR		*	*	7.65	2,371.50
6	T	Proprietà		6	1674		SEMINATIVO	1	79	79	79		viabilità e FR		*	*	7.65	604.35
7	T	Proprietà		6	1713		SEMINATIVO	1	201	201	201		viabilità e FR		*	*	7.65	1,537.65
8	T	Proprietà		6	1714		SEMINATIVO	1	540	540	540		viabilità e FR		*	*	7.65	4,131.00
13	T	Proprietà		13	237		SEMINATIVO	2	450	450	450		Fascia di rispetto	Via Zona Industriale	SA!/RC/813/1	SI	7.65	3,442.50
17	T	Proprietà		13	421		VIGNETO	1	1,391	1,391	1,391		Viabilità esistente		*	*	81.00	112,630.50
									155	155	155		Fascia di rispetto			*	7.65	1,181.93
18	T	Proprietà		13	439		VIGNETO	1	85	85			Fascia di rispetto		relitto stradale		7.65	650.25
19	T	Proprietà		13	446		VIGNETO	2	290	290		Confine aggl.	Fascia di rispetto		PS22/988/2	SI	7.65	2,218.50
21	T	Proprietà		13	485		VIGNETO	1	175	175			Fascia di rispetto		ampliamento ditta Capua 1880	SI	7.65	1,338.75
22	T	Proprietà		13	487		VIGNETO	2	435	435			viabilità esistente		ampliamento ditta Capua 1880	SI	81.00	35,235.00
									435	435			Fascia di rispetto			SI	7.65	3,327.75
25	T	Proprietà		13	520		VIGNETO	1	130	130			Viabilità esistente	Strada Provincia RC	strada provincia RC	*	81.00	10,530.00
27	T	Proprietà		13	566		VIGNETO	1	360	360			Fascia di rispetto		PS22/988/2	SI	7.65	2,754.00
28	T	Proprietà		13	567		SEMINATIVO	1	695	695			Fascia di rispetto		PS22/988/2	SI	7.65	5,316.75
29	T	Proprietà		13	569		SEMINATIVO	1	195	195			Fascia di rispetto		PS22/988/2	SI	7.65	1,491.75
30	T	Proprietà		13	571		VIGNETO	1	70	70			Fascia di rispetto		PS22/988/2	SI	7.65	535.50
31	T	Proprietà		13	573		TERR N FORM		45	45			Fascia di rispetto		relitto stradale	SI	7.65	344.25
33	T	Proprietà		13	578		VIGNETO	1	190	190			Fascia di rispetto		PS22/988/2	SI	7.65	1,453.50
34	T	Proprietà		13	580		VIGNETO	1	10	10			Fascia di rispetto		PS22/988/2	SI	7.65	76.50
35	T	Proprietà		13	583		VIGNETO	1	280	280			Fascia di rispetto		PS22/988/2	SI	7.65	2,142.00
37	T	Proprietà		13	587		SEMINATIVO	1	60	60			Fascia di rispetto		PS22/988/2	SI	7.65	459.00
38	T	Proprietà		13	589		SEMINATIVO	1	70	70			Fascia di rispetto		PS22/988/2	SI	7.65	535.50
39	T	Proprietà		13	594		VIGNETO	1	50	50			Fascia di rispetto		PS22/988/2	SI	7.65	382.50
40	T	Proprietà		13	596		VIGNETO	1	220	220			Fascia di rispetto		PS22/988/2	SI	7.65	1,683.00
41	T	Proprietà		13	598		VIGNETO	1	60	60			Fascia di rispetto		PS22/988/2	SI	7.65	459.00
42	T	Proprietà		13	601		VIGNETO	2	70	70			Fascia di rispetto		PS22/988/2	SI	7.65	535.50
43	T	Proprietà		13	603		VIGNETO	2	20	20			Fascia di rispetto		PS22/988/2	SI	7.65	153.00
44	T	Proprietà		13	605		VIGNETO	2	20	20			Fascia di rispetto		PS22/988/2	SI	7.65	153.00
45	T	Proprietà		13	606		VIGNETO	2	335	335			Fascia di rispetto		PS22/988/2	SI	7.65	2,562.75
46	T	Proprietà		13	608		VIGNETO	2	90	90			Fascia di rispetto		PS22/988/2	SI	7.65	688.50
47	T	Proprietà		13	610		SEMINATIVO	2	310	310			Viabilità esistente	Strada Briante - BodyCar	PS22/988/2	SI	81.00	25,110.00
48	T	Proprietà		13	611		SEMINATIVO	2	100	100			Fascia di rispetto		PS22/988/2	SI	7.65	765.00
49	T	Proprietà		13	612		SEMINATIVO	2	30	30			Fascia di rispetto		PS22/988/2	SI	7.65	229.50
50	T	Proprietà		13	613		VIGNETO	2	90	90			Fascia di rispetto		PS22/988/2	SI	7.65	688.50
51	T	Proprietà		13	615		VIGNETO	2	195	195			Fascia di rispetto		PS22/988/2	SI	7.65	1,491.75
52	T	Proprietà		13	616		SEMINATIVO	2	7	7			Fascia di rispetto		PS22/988/2	SI	7.65	53.55
53	T	Proprietà		13	625		VIGNETO	1	255	255			Fascia di rispetto		PS22/988/2	SI	7.65	1,950.75
54	T	Proprietà		13	627		TERR N FORM		27	27			Fascia di rispetto		PS22/988/2	SI	7.65	206.55
55	T	Proprietà		13	629		VIGNETO	1	133	133			Fascia di rispetto		PS22/988/2	SI	7.65	1,017.45
56	T	Proprietà		13	638		SEMINATIVO	1	110	110		bene relitto	viabilità e FR		PS22/988/2	SI	7.65	841.50
57	T	Proprietà		13	639		SEMINATIVO	1	13	13			Fascia di rispetto		PS22/988/2	SI	7.65	99.45
58	T	Proprietà		13	640		SEMINATIVO	1	3,420	3,420			Viabilità esistente	via Campanile	PS22/988/2	SI	81.00	277,020.00

Agglomerato Industriale di Campo Calabro - Reggio Calabria - Villa San Giovanni. ELENCO IMMOBILI DESTINATI A VIABILITA' ESISTENTE/DI PIANO. Comune di Campo Calabro.

N.	Catasto	Titolo	Sez.	Foglio	Particella	Sub	Qualità/Categoria	Classe	Consistenza (mq)	Consistenza parziale (mq)	Consistenza part da verificare (mq)	Note	Destinazione d'uso	Infrastruttura/Tracciato	Progetto/Esproprio	Atto trasferimento	Valore (€/mq)	Valore (€)
59	T	Proprietà		13	641		SEMINATIVO	1	580	580			Fascia di rispetto		PS22/988/2	SI	7.65	4,437.00
60	T	Proprietà		13	642		SEMINATIVO	1	1,115	1,115			Fascia di rispetto		PS22/988/2	SI	7.65	8,529.75
64	T	Proprietà		13	646		SEMINATIVO	1	40	40			Fascia di rispetto		PS22/988/2	SI	7.65	306.00
65	T	Proprietà		13	647		VIGNETO	2	1,020	1,020			Viabilità esistente	via Campanile	PS22/988/2	SI	81.00	82,620.00
66	T	Proprietà		13	648		VIGNETO	2	350	350			Fascia di rispetto		PS22/988/2	SI	7.65	2,677.50
67	T	Proprietà		13	649		VIGNETO	2	480	480			Fascia di rispetto		PS22/988/2	SI	7.65	3,672.00
72	T	Proprietà		13	667		VIGNETO	1	19	19			Fascia di rispetto		PS22/988/2	SI	7.65	145.35
73	T	Proprietà		13	669		VIGNETO	1	90	90			Fascia di rispetto		PS22/988/2	SI	7.65	688.50
74	T	Proprietà		13	670		INCOLT STER		3,255	3,255			Viabilità esistente	Strada Briante - BodyCar	PS22/988/2	SI	81.00	263,655.00
75	T	Proprietà		13	676		SEMIN ARBOR	1	705	705			Fascia di rispetto		SAI/RC/813/1	SI	7.65	5,393.25
76	T	Proprietà		13	677		SEMIN ARBOR	1	335	335			Viabilità esistente	Via Zona Industriale	SAI/RC/813/1	SI	81.00	27,135.00
78	T	Proprietà		13	681		SEMINATIVO	1	460	460			Fascia di rispetto		SAI/RC/813/1	SI	7.65	3,519.00
80	T	Proprietà		13	692		VIGNETO	2	35	35			Fascia di rispetto		SAI/RC/813/1	SI	7.65	267.75
81	T	Proprietà		13	698		VIGNETO	1	386	994			viabilità e FR		strada di PRT	SI	7.65	7,604.10
82	T	Proprietà		13	701		SEMINATIVO	2	235	235			Fascia di rispetto		strada di PRT	SI	7.65	1,797.75
83	T	Proprietà		13	712		VIGNETO	1	252	215			Viabilità esistente	Strada Provincia RC	strada di PRT	SI	81.00	17,415.00
									32	100			viabilità e FR			SI	7.65	765.00
84	T	Proprietà		13	713		VIGNETO	1	29	135			viabilità e FR		strada di PRT	SI	7.65	1,032.75
85	T	Proprietà		13	714		VIGNETO	1	253	253			Viabilità esistente	Strada Provincia RC	strada di PRT	SI	81.00	20,493.00
86	T	Proprietà		13	715		VIGNETO	1	22	22			Fascia di rispetto		strada di PRT	SI	7.65	168.30
87	T	Proprietà		13	719		VIGNETO	1	1,132	2,200			viabilità e FR		nuovo insediamento	SI	7.65	16,830.00
88	T	Proprietà		13	720		SEMINATIVO	1	110	110			Fascia di rispetto		PS22/988/2	SI	7.65	841.50
89	T	Proprietà		13	721		SEMINATIVO	1	400	400			Viabilità esistente	Strada Briante - BodyCar	PS22/988/2	SI	81.00	32,400.00
90	T	Proprietà		13	722		SEMINATIVO	1	150	150			Fascia di rispetto		PS22/988/2	SI	7.65	1,147.50
91	T	Proprietà		13	723		VIGNETO	2	240	240			Fascia di rispetto		PS22/988/2	SI	7.65	1,836.00
92	T	Proprietà		13	724		VIGNETO	2	400	400			Viabilità esistente	Strada Briante - BodyCar	PS22/988/2	SI	81.00	32,400.00
93	T	Proprietà		13	725		VIGNETO	2	250	250			Fascia di rispetto		PS22/988/2	SI	7.65	1,912.50
94	T	Proprietà		13	726		VIGNETO	2	465	465			Viabilità esistente	Strada Briante - BodyCar	PS22/988/2	SI	81.00	37,665.00
95	T	Proprietà		13	727		VIGNETO	2	220	220			Fascia di rispetto		PS22/988/2	SI	7.65	1,683.00
96	T	Proprietà		13	728		VIGNETO	2	285	285			Fascia di rispetto		PS22/988/2	SI	7.65	2,180.25
98	T	Proprietà		13	733		SEMINATIVO	2	200	200			Fascia di rispetto		PS22/988/2	SI	7.65	1,530.00
99	T	Proprietà		13	737		VIGNETO	2	1,310	1,310			Viabilità esistente	Via Zona Industriale	SAI/RC/813/1	SI	81.00	106,110.00
100	T	Proprietà		13	738		VIGNETO	2	5	5			Fascia di rispetto		SAI/RC/813/1	SI	7.65	38.25
101	T	Proprietà		13	739		VIGNETO	2	135	135			Fascia di rispetto		SAI/RC/813/1	SI	7.65	1,032.75
102	T	Proprietà		13	745		SEMINATIVO	1	810	810			Viabilità esistente	Via Zona Industriale	SAI/RC/813/1	SI	81.00	65,610.00
103	T	Proprietà		13	746		SEMINATIVO	1	310	310			Fascia di rispetto		SAI/RC/813/1	SI	7.65	2,371.50
107	T	Proprietà		13	750		VIGNETO	1	275	275			Viabilità esistente	Via Zona Industriale	SAI/RC/813/1	SI	81.00	22,275.00
108	T	Proprietà		13	751		VIGNETO	1	65	65			Fascia di rispetto		SAI/RC/813/1	SI	7.65	497.25
109	T	Proprietà		13	753		SEMINATIVO	1	195	195			Fascia di rispetto		SAI/RC/813/1	SI	7.65	1,491.75
110	T	Proprietà		13	758		VIGNETO	2	465	465			Fascia di rispetto		SAI/RC/813/1	SI	7.65	3,557.25
111	T	Proprietà		13	759		VIGNETO	2	95	95			Viabilità esistente	Via Zona Industriale	SAI/RC/813/1	SI	81.00	7,695.00
117	T	Proprietà		14	593		PASC CESPUG	U	880	880			viabilità e FR		SAI/RC/813/1	SI	7.65	6,732.00
118	T	Proprietà		14	824		VIGNETO	1	50	50			viabilità e FR		SAI/RC/813/1	SI	7.65	382.50
119	T	Proprietà		14	1104		VIGNETO	1	401	401			viabilità e FR		SAI/RC/813/1	SI	7.65	3,067.65

Agglomerato Industriale di Campo Calabro - Reggio Calabria - Villa San Giovanni. ELENCO IMMOBILI DESTINATI A VIABILITA' ESISTENTE/DI PIANO. Comune di Campo Calabro.

N.	Catasto	Titolo	Sez.	Foglio	Particella	Sub	Qualità/Categoria	Classe	Consistenza (mq)	Consistenza parziale (mq)	Consistenza part da verificare (mq)	Note	Destinazione d'uso	Infrastruttura/Tracciato	Progetto/Esproprio	Atto trasferimento	Valore (€/mq)	Valore (€)
120	T	Proprietà		14	1105		VIGNETO	1	438	438			viabilità e FR		SAI/RC/813/1	SI	7.65	3,350.70
122	T	Proprietà		14	1108		VIGNETO	1	19	19			viabilità e FR		SAI/RC/813/1	SI	7.65	145.35
123	T	Proprietà		14	1203		SEMINATIVO	1	980	980			viabilità e FR		SAI/RC/813/1	SI	7.65	7,497.00
126	T	Proprietà		14	1429		SEMINATIVO	1	21	21			viabilità e FR		SAI/RC/813/1	SI	7.65	160.65
127	T	Proprietà		14	1722		SEMIN ARBOR	1	75	75			viabilità e FR		SAI/RC/813/1	SI	7.65	573.75
128	T	Proprietà		14	1725		VIGNETO	1	370	370			viabilità e FR		SAI/RC/813/1	SI	7.65	2,830.50
129	T	Proprietà		14	1726		VIGNETO	1	102	102			viabilità e FR		SAI/RC/813/1	SI	7.65	780.30
130	T	Proprietà		14	1727		VIGNETO	1	332	332			viabilità e FR		SAI/RC/813/1	SI	7.65	2,539.80
131	T	Proprietà		14	1728		VIGNETO	1	10	10			viabilità e FR		SAI/RC/813/1	SI	7.65	76.50
132	T	Proprietà		14	1729		VIGNETO	1	449	449			viabilità e FR		SAI/RC/813/1	SI	7.65	3,434.85
133	T	Proprietà		14	1871		VIGNETO	1	31	31			viabilità e FR		SAI/RC/813/1	SI	7.65	237.15
134	T	Proprietà		14	1872		VIGNETO	1	245	245			viabilità e FR		SAI/RC/813/1	SI	7.65	1,874.25
135	T	Proprietà		14	1873		SEMIN ARBOR	1	735	735			viabilità e FR		SAI/RC/813/1	SI	7.65	5,622.75
136	T	Proprietà		14	1874		SEMIN ARBOR	1	30	30			viabilità e FR		SAI/RC/813/1	SI	7.65	229.50
137	T	Proprietà		14	1875		SEMIN ARBOR	1	560	560			viabilità e FR		SAI/RC/813/1	SI	7.65	4,284.00
138	T	Proprietà		14	1876		VIGNETO	1	145	145			viabilità e FR		SAI/RC/813/1	SI	7.65	1,109.25
139	T	Proprietà		14	1877		VIGNETO	1	386	386			viabilità e FR		SAI/RC/813/1	SI	7.65	2,952.90
140	T	Proprietà		14	1878		VIGNETO	1	75	75			viabilità e FR		SAI/RC/813/1	SI	7.65	573.75
141	T	Proprietà		14	1879		VIGNETO	1	170	170			viabilità e FR		SAI/RC/813/1	SI	7.65	1,300.50
142	T	Proprietà		14	1880		VIGNETO	1	705	705			Viabilità esistente	Via Zona Industriale	SAI/RC/813/1	SI	81.00	57,105.00
143	T	Proprietà		14	1881		VIGNETO	1	275	275			Fascia di rispetto		SAI/RC/813/1	SI	7.65	2,103.75
144	T	Proprietà		14	2020		SEMINATIVO	1	504	504			viabilità e FR		SAI/RC/813/1	SI	7.65	3,855.60
145	T	Proprietà		14	2021		SEMINATIVO	1	140	140			viabilità e FR		SAI/RC/813/1	SI	7.65	1,071.00
150	T	Proprietà		13	734		VIGNETO	1	730	730			Viabilità esistente	Via Zona Industriale	SAI/RC/813/1	SI	81.00	59,130.00
151	T	Proprietà		13	735								Fascia di rispetto	Via Zona Industriale	SAI/RC/813/1	SI	7.65	0.00
153	T	Proprietà		13	742		VIGNETO	1	530	530		da volturare al CORAP	Viabilità esistente	Via Zona Industriale	SAI/RC/813/1	SI	81.00	42,930.00
154	T	Proprietà		13	755		VIGNETO	1	845	845			Fascia di rispetto		SAI/RC/813/1	SI	7.65	6,464.25
155	T	Proprietà		13	756		VIGNETO	1	745	745			Viabilità esistente	Via Zona Industriale	SAI/RC/813/1	SI	81.00	60,345.00
															TOTALE			**1,588,881.38**
															PARZIALE DA VERIFICARE			135,281.93

Agglomerato Industriale di Campo Calabro - Reggio Calabria - Villa San Giovanni
ELENCO IMMOBILI
Comune di Reggio Calabria - sez. Catona (RC)

N.	Catasto	Titolo	Sez.	Foglio	Particella	Sub	Qualità/Categoria	Classe	Consistenza (mq)	Consistenza parziale (mq)	Consistenza part da verificare (mq)	Note	Destinazione d'uso	Infrastruttura/Tracciato	Progetto/Esproprio	Atto trasferimento	Valore (€/mq)	Valore (€)
1	F	Proprietà		2	1427		cat. D/7		3,534	3,534		intestata ASIREG	Imp. di Depurazione		SAI/RC/988/1	SI	0.00	0.00
2	F	Proprietà per l'area		4	1358		cat. D/1		256	256		intestata ASIREG			PS22/813/2	SI	0.00	0.00
3	T	Proprietà		1	130		VIGNETO	1	2,548	2,548		PSC Reggio Calabria	Fascia di rispetto		PS22/813/2	SI	7.65	19,492.20
4	T	Proprietà		1	132		SEMIN ARBOR	2	186	186		PSC Reggio Calabria	Fascia di rispetto		PS22/813/2	SI	7.65	1,422.90
5	T	Proprietà		2	252		INCOLT STER		9,457	9,457			Viabilità esistente	Via Zona Industriale	SAI/RC/813/1	SI	81.00	766,017.00
6	T	Proprietà		2	959		VIGNETO	1	724	724		PSC Reggio Calabria	Fascia di rispetto		PS22/813/2	SI	7.65	5,538.60
7	T	Proprietà		2	961		VIGNETO	1	2,303	2,303		PSC Reggio Calabria	Fascia di rispetto		PS22/813/2	SI	7.65	17,617.95
8	T	Proprietà		2	1120		VIGNETO	1	10	10			Viabilità esistente	Via Zona Industriale	CRV04/1	SI	81.00	810.00
9	T	Proprietà		2	1140		VIGNETO	1	1,620	1,620			Viabilità esistente	Via Zona Industriale	PS22/813/2	SI	81.00	131,220.00
10	T	Proprietà per 12/13		2	1148		VIGNETO	1	552	552			Viabilità esistente	Vico D'Ascoli	*	SI	81.00	44,712.00
11	T	Proprietà		2	1192		VIGNETO	1	80	80	632.00		Area Industriale		*	SI	50.00	4,000.00
12	T	Proprietà		2	1267		VIGNETO	1	30	30		Impianto di depurazione	Impianti Tecnologici		SAI/RC/988/1	SI	0.00	0.00
13	T	Proprietà		2	1301		SEMINATIVO	1	10	10			VA		SAI/RC/813/1	SI	16.67	166.67
14	T	Proprietà		2	1302		SEMINATIVO	1	90	90			Fascia di rispetto	Via Zona Industriale	SAI/RC/813/1	SI	7.65	688.50
15	T	Proprietà		2	1304		INCOLT STER		3,623	3,623			VR	Via Zona Industriale	SAI/RC/813/1	SI	7.65	27,715.95
16	T	Proprietà		2	1305		SEMINATIVO	1	65	65			Fascia di rispetto	Via Zona Industriale	SAI/RC/813/1	SI	7.65	497.25
17	T	Proprietà		2	1306		SEMINATIVO	1	45	45			Area Industriale		SAI/RC/813/1	SI	50.00	2,250.00
18	T	Proprietà		2	1309		SEMINATIVO	1	550	550			Fascia di rispetto	Via Zona Industriale	SAI/RC/813/1	SI	7.65	4,207.50
19	T	Proprietà		2	1310		SEMINATIVO	1	200	200			VA		SAI/RC/813/1	SI	16.67	3,333.33
20	T	Proprietà		2	1312		VIGNETO	1	785	785			Area Industriale		SAI/RC/813/1	SI	50.00	39,250.00
21	T	Proprietà		2	1313		VIGNETO	1	615	615			Fascia di rispetto	Via Zona Industriale	SAI/RC/813/1	SI	7.65	4,704.75
22	T	Proprietà		2	1317		VIGNETO	2	240	240			Fascia di rispetto	Via Zona Industriale	SAI/RC/813/1	SI	7.65	1,836.00
23	T	Proprietà		2	1318		VIGNETO	2	200	200			VA		SAI/RC/813/1	SI	16.67	3,333.33
24	T	Proprietà		2	1321		SEMINATIVO	2	175	175			Fascia di rispetto	Via Zona Industriale	SAI/RC/813/1	SI	7.65	1,338.75
25	T	Proprietà		2	1322		SEMINATIVO	2	45	45			VA		SAI/RC/813/1	SI	16.67	750.00
26	T	Proprietà		2	1325		VIGNETO	1	55	55			Fascia di rispetto	Via Zona Industriale	SAI/RC/813/1	SI	7.65	420.75
27	T	Proprietà		2	1326		VIGNETO	1	30	30			Area Industriale		SAI/RC/813/1	SI	50.00	1,500.00
28	T	Proprietà		2	1327		VIGNETO	1	250	250			Fascia di rispetto	Via Zona Industriale	SAI/RC/813/1	SI	7.65	1,912.50
29	T	Proprietà		2	1329		VIGNETO	1	20	20			Fascia di rispetto	Via Zona Industriale	SAI/RC/813/1	SI	7.65	153.00
30	T	Proprietà		2	1330		VIGNETO	1	35	35			Fascia di rispetto	Via Zona Industriale	SAI/RC/813/1	SI	7.65	267.75
31	T	Proprietà		2	1333		VIGNETO	1	75	75			Area Industriale		SAI/RC/813/1	SI	50.00	3,750.00
32	T	Proprietà		2	1334		VIGNETO	1	48	48			Fascia di rispetto	Via Zona Industriale	SAI/RC/813/1	SI	7.65	367.20
33	T	Proprietà		2	1336		VIGNETO	1	15	15			Fascia di rispetto	Via Zona Industriale	SAI/RC/813/1	SI	7.65	114.75
34	T	Proprietà		2	1339		VIGNETO	1	45	45			Fascia di rispetto	Via Zona Industriale	SAI/RC/813/1	SI	7.65	344.25
35	T	Proprietà		2	1348		VIGNETO	1	260	260			Fascia di rispetto	Via Zona Industriale	SAI/RC/813/1	SI	7.65	1,989.00
36	T	Proprietà		2	1350		VIGNETO	1	85	85			VA		SAI/RC/813/1	SI	16.67	1,416.67
37	T	Proprietà		2	1351		VIGNETO	1	225	225			Fascia di rispetto	Via Zona Industriale	SAI/RC/813/1	SI	7.65	1,721.25
38	T	Proprietà		2	1358		VIGNETO	1	130	130			Fascia di rispetto	Via Zona Industriale	SAI/RC/813/1	SI	7.65	994.50
39	T	Proprietà		2	1359		VIGNETO	1	30	30			VA		SAI/RC/813/1	SI	16.67	500.00
40	T	Proprietà per 12/13		2	1369		VIGNETO	1	235	235			Area Industriale		*		50.00	11,750.00
41	T	Proprietà per 12/13		2	1370		VIGNETO	1	200	200			Fascia di rispetto	Vico D'Ascoli	*		7.65	1,530.00
42	T	Proprietà per 12/13		2	1371		VIGNETO	1	65	65			Viabilità esistente	Vico D'Ascoli	*		81.00	5,265.00
43	T	Proprietà per 12/13		2	1372		VIGNETO	1	70	70			Area Industriale		*		50.00	3,500.00
44	T	Proprietà per 12/13		2	1373		VIGNETO	1	80	80			Fascia di rispetto	Vico D'Ascoli	*		7.65	612.00
45	T	Proprietà per 12/13		2	1374		VIGNETO	1	50	50			Viabilità esistente	Vico D'Ascoli	*		81.00	4,050.00
46	T	Proprietà per 12/13		2	1375		VIGNETO	1	60	60			Area Industriale		*		50.00	3,000.00
47	T	Proprietà per 12/13		2	1376		VIGNETO	1	55	55			Fascia di rispetto	Vico D'Ascoli	*		7.65	420.75
48	T	Proprietà per 12/13		2	1377		VIGNETO	1	25	25			Viabilità esistente	Vico D'Ascoli	*		81.00	2,025.00
49	T	Proprietà per 12/13		2	1378		VIGNETO	1	300	300			Area Industriale		*		50.00	15,000.00
50	T	Proprietà per 12/13		2	1379		VIGNETO	1	300	300			Fascia di rispetto	Vico D'Ascoli	*		7.65	2,295.00
51	T	Proprietà per 12/13		2	1380		VIGNETO	1	150	150	1,590.00		Viabilità esistente	Vico D'Ascoli	*		81.00	12,150.00
52	T	Proprietà		2	1382		VIGNETO	1	5	5			Area Industriale		SAI/RC/813/1	SI	50.00	250.00
53	T	Proprietà		2	1383		VIGNETO	1	55	55			Fascia di rispetto	Via Zona Industriale	SAI/RC/813/1	SI	7.65	420.75
54	T	Proprietà		2	1384		VIGNETO	1	20	20			Area Industriale		SAI/RC/813/1	SI	50.00	1,000.00
55	T	Proprietà		2	1385		VIGNETO	1	90	90			Fascia di rispetto	Via Zona Industriale	SAI/RC/813/1	SI	7.65	688.50
56	T	Proprietà		2	1386		VIGNETO	1	15	15			Area Industriale		SAI/RC/813/1	SI	50.00	750.00
57	T	Proprietà		2	1387		VIGNETO	1	25	25			Fascia di rispetto	Via Zona Industriale	SAI/RC/813/1	SI	7.65	191.25
58	T	Proprietà		2	1388		VIGNETO	1	33	33			Area Industriale		SAI/RC/813/1	SI	50.00	1,650.00

Agglomerato Industriale di Campo Calabro - Reggio Calabria - Villa San Giovanni
ELENCO IMMOBILI
Comune di Reggio Calabria - sez. Catona (RC)

N.	Catasto	Titolo	Sez.	Foglio	Particella	Sub	Qualità/Categoria	Classe	Consistenza (mq)	Consistenza parziale (mq)	Consistenza part da verificare (mq)	Note	Destinazione d'uso	Infrastruttura/Tracciato	Progetto/Esproprio	Atto trasferimento	Valore (€/mq)	Valore (€)
59	T	Proprietà		2	1389		VIGNETO	1	70	70			Fascia di rispetto	Via Zona Industriale	SAI/RC/813/1	SI	7.65	535.50
60	T	Proprietà		2	1390		VIGNETO	1	59	59			Area Industriale		SAI/RC/813/1	SI	50.00	2,950.00
61	T	Proprietà		2	1391		VIGNETO	1	80	80			Fascia di rispetto	Via Zona Industriale	SAI/RC/813/1	SI	7.65	612.00
62	T	Proprietà		2	1392		VIGNETO	1	115	115			Area Industriale		SAI/RC/813/1	SI	50.00	5,750.00
63	T	Proprietà		2	1393		VIGNETO	1	50	50			Fascia di rispetto	Via Zona Industriale	SAI/RC/813/1	SI	7.65	382.50
64	T	Proprietà		2	1394		SEMINATIVO	1	15	15			Area Industriale		SAI/RC/813/1	SI	50.00	750.00
65	T	Proprietà		2	1395		SEMINATIVO	1	50	50			Fascia di rispetto	Via Zona Industriale	SAI/RC/813/1	SI	7.65	382.50
66	T	Proprietà		2	1398		SEMINATIVO	1	200	200			Fascia di rispetto	Via Zona Industriale	SAI/RC/813/1	SI	7.65	1,530.00
67	T	Proprietà		2	1399		SEMINATIVO	1	260	260			Area Industriale		SAI/RC/813/1	SI	50.00	13,000.00
68	T	Proprietà		2	1400		SEMINATIVO	1	1	1			Fascia di rispetto	Via Zona Industriale	SAI/RC/813/1	SI	7.65	7.65
69	T	Proprietà		2	1401		SEMINATIVO	1	10	10			Fascia di rispetto	Via Zona Industriale	SAI/RC/813/1	SI	7.65	76.50
70	T	Proprietà		2	1404		SEMINATIVO	1	430	430			Fascia di rispetto	Via Zona Industriale	SAI/RC/813/1	SI	7.65	3,289.50
71	T	Proprietà		2	1405		SEMINATIVO	1	370	370			Area Industriale		SAI/RC/813/1	SI	50.00	18,500.00
72	T	Proprietà		2	1407		VIGNETO	1	5	5			Fascia di rispetto	Via Zona Industriale	SAI/RC/813/1	SI	7.65	38.25
73	T	Proprietà		2	1411		VIGNETO	1	490	490			Fascia di rispetto	Via Zona Industriale	SAI/RC/813/1	SI	7.65	3,748.50
74	T	Proprietà		2	1412		VIGNETO	1	70	70			VA		SAI/RC/813/1	SI	16.67	1,166.67
75	T	Proprietà		2	1414		VIGNETO	1	185	185			Fascia di rispetto	Via Zona Industriale	SAI/RC/813/1	SI	7.65	1,415.25
76	T	Proprietà		2	1416		VIGNETO	1	5	5		Impianto di depurazione	Impianti Tecnologici		SAI/RC/988/1	SI	0.00	0.00
77	T	Proprietà		2	1417		VIGNETO	1	45	45		Impianto di depurazione	Impianti Tecnologici		SAI/RC/988/1	SI	0.00	0.00
78	T	Proprietà		2	1419		VIGNETO	1	205	205			Fascia di rispetto	Via Zona Industriale	SAI/RC/988/1	SI	7.65	1,568.25
79	T	Proprietà		2	1420		VIGNETO	1	10	10		occupata Cabina Enel	Impianti Tecnologici		SAI/RC/988/1	SI	0.00	0.00
80	T	Proprietà		2	1453		SEMINATIVO	1	60	60			Viabilità esistente	Via Zona Industriale	CRV04/1	*	81.00	4,860.00
81	T	Proprietà		2	1454		SEMINATIVO	1	25	25			Viabilità esistente	Via Zona Industriale	CRV04/1	*	81.00	2,025.00
82	T	Proprietà		2	1457		VIGNETO	1	80	80			Viabilità esistente	Via Siclari Concessa	CRV04/1	*	81.00	6,480.00
83	T	Proprietà		2	1458		VIGNETO	1	360	360			Viabilità esistente	Via Siclari Concessa	CRV04/1	*	81.00	29,160.00
84	T	Proprietà		2	1460		AGRUMETO	2	240	240			Viabilità e FR		CRV04/1	*	7.65	1,836.00
85	T	Proprietà		2	1463		SEMINATIVO	1	30	30	795.00		Viabilità esistente	Via Zona Industriale	CRV04/1	*	81.00	2,430.00
																		0.00
86	T			2	80		VIGNETO	1	1,280	1,280		da volturare al CORAP	Fascia di rispetto	Via Zona Industriale	PS22/813/2	SI	7.65	9,792.00
87	T			2	659		VIGNETO	1	640	640			Viabilità esistente	Via Zona Industriale	PS22/813/2	SI	81.00	51,840.00
88	T			2	814		INCOLT STER		350	350	350.00		viabilità e FR	Via Zona Industriale	CRV04/1	*	7.65	2,677.50
89	T			2	660		ENTE URBANO						Viabilità esistente	Via Zona Industriale	PS22/813/2	SI	81.00	0.00
90	T			2	82		VIGNETO	1	210	210		da frazionare e volturare al CORAP			PS22/813/2	SI	0.00	0.00
91	T			2	997		ULIVETO	U	790	790					PS22/813/2	SI	0.00	0.00
92	T			2	1085		VIGNETO	1	1,005	1,005					PS22/813/2	SI	0.00	0.00
93	T			2	1118		VIGNETO	1	1,990	1,990					PS22/813/2	SI	0.00	0.00
94	T			2	1121		VIGNETO	1	400	400					PS22/813/2	SI	0.00	0.00
95	T			2	1189		VIGNETO	1	1,290	1,290					PS22/813/2	SI	0.00	0.00
96	T			2	1366		RELIT STRAD		85	85					PS22/813/2	SI	0.00	0.00
97	T			2	1525		VIGNETO	1	837	837					PS22/813/2	SI	0.00	0.00
98	T			2	1529		MODELLO 26								PS22/813/2	SI	0.00	0.00
99	T			2	1531		VIGNETO	1	2,405	2,405					PS22/813/2	SI	0.00	0.00
100	T			2	1598		VIGNETO	1	1,811	1,811					PS22/813/2	SI	0.00	0.00
101	T			2	1528		ENTE URBANO		112	112		Il fabbricato catastale non è in realtà presente			PS22/813/2	SI	0.00	0.00
									TOTALE SUPERFICIE (MQ)	**47,804.00**	**3,367.00**						**TOTALE VALORE**	**1,329,706.12**

Agglomerato Industriale di Campo Calabro - Reggio Calabria - Villa San Giovanni
ELENCO IMMOBILI
Comune di Reggio Calabria - sez. Catona (RC)

N.	Catasto	Titolo	Sez.	Foglio	Particella	Sub	Qualità/Categoria	Classe	Consistenza (mq)	Consistenza parziale (mq)	Consistenza part da verificare (mq)	Note	Destinazione d'uso	Infrastruttura/Tracciato	Progetto/Esproprio	Atto trasferimento	Valore (€/mq)	Valore (€)

VALORI (€/mq)	
AREE INDUSTRIALI	50.00
VERDE PUBBLICO ATTREZZATO (VA)	16.67
PARCHEGGI	15.00
VIABILITA' E FASCIA DI RISPETTO PRT DA REALIZZARE	7.65
AGRICOLO	
VIABILITA' E FASCIA DI RISPETTO ESISTENTE	81.00

I valori delle "Aree Industriali" e "Parcheggi" sono stati determinati dal Comitato Direttivo ASIREG con atto del 2013
Il valore del "VA", è stato ricavato considerando la percentuale del 33% del valore delle Aree Industriali
I valori delle destinazioni urbanistiche "Viabilita e fascia di Rispetto PRT da realizzare", "Fascia di Rispetto", "Agricolo", come aree non edificabili da valutare con il criterio del valore agricolo, sono stati determinati considerando il valore della coltura prevalente della zona, ricavata dall'Osservatorio dei valori immobiliari dei terreni agricoli della Exeo edizioni_ rif. anno 2017
Il valore della "Viabilità Esistente", determinato attraverso i costi standard Autorità Vigilanza LL.PP., è riferito al costo dell'opera realizzata per mq

* Risultano necessarie indagini più approfondite

Agglomerato Industriale di Campo Calabro - Reggio Calabria - Villa San Giovanni. ELENCO IMMOBILI INDUSTRIALI/EDIFICABILI. Comune Reggio Calabria loc. Catona

N.	Catasto	Titolo	Sez.	Foglio	Particella	Sub	Qualità/Categoria	Classe	Consistenza (mq)	Consistenza part da verificare (mq)	Destinazione d'uso	Progetto/Esproprio	Atto trasferimento	Valore (€/mq)	Valore (€)
11	T	Proprietà		2	1192		VIGNETO	1	80	80.00	Area Industriale	*	*	50.00	4,000.00
13	T	Proprietà		2	1301		SEMINATIVO	1	10		VA	SAI/RC/813/1	SI	16.67	166.67
15	T	Proprietà		2	1304		INCOLT STER		3,623		VR	SAI/RC/813/1	SI	7.65	27,715.95
17	T	Proprietà		2	1306		SEMINATIVO	1	45		Area Industriale	SAI/RC/813/1	SI	50.00	2,250.00
19	T	Proprietà		2	1310		SEMINATIVO	1	200		VA	SAI/RC/813/1	SI	16.67	3,333.33
20	T	Proprietà		2	1312		VIGNETO	1	785		Area Industriale	SAI/RC/813/1	SI	50.00	39,250.00
23	T	Proprietà		2	1318		VIGNETO	2	200		VA	SAI/RC/813/1	SI	16.67	3,333.33
25	T	Proprietà		2	1322		SEMINATIVO	2	45		VA	SAI/RC/813/1	SI	16.67	750.00
27	T	Proprietà		2	1326		VIGNETO	1	30		Area Industriale	SAI/RC/813/1	SI	50.00	1,500.00
31	T	Proprietà		2	1333		VIGNETO	1	75		Area Industriale	SAI/RC/813/1	SI	50.00	3,750.00
36	T	Proprietà		2	1350		VIGNETO	1	85		VA	SAI/RC/813/1	SI	16.67	1,416.67
39	T	Proprietà		2	1359		VIGNETO	1	30		VA	SAI/RC/813/1	SI	16.67	500.00
40	T	Proprietà per 12/13		2	1369		VIGNETO	1	235	235	Area Industriale	*	*	50.00	11,750.00
43	T	Proprietà per 12/13		2	1372		VIGNETO	1	70	70	Area Industriale	*	*	50.00	3,500.00
46	T	Proprietà per 12/13		2	1375		VIGNETO	1	60	60	Area Industriale	*	*	50.00	3,000.00
49	T	Proprietà per 12/13		2	1378		VIGNETO	1	300	300	Area Industriale	*	*	50.00	15,000.00
52	T	Proprietà		2	1382		VIGNETO	1	5		Area Industriale	SAI/RC/813/1	SI	50.00	250.00
54	T	Proprietà		2	1384		VIGNETO	1	20		Area Industriale	SAI/RC/813/1	SI	50.00	1,000.00
56	T	Proprietà		2	1386		VIGNETO	1	15		Area Industriale	SAI/RC/813/1	SI	50.00	750.00
58	T	Proprietà		2	1388		VIGNETO	1	33		Area Industriale	SAI/RC/813/1	SI	50.00	1,650.00
60	T	Proprietà		2	1390		VIGNETO	1	59		Area Industriale	SAI/RC/813/1	SI	50.00	2,950.00
62	T	Proprietà		2	1392		VIGNETO	1	115		Area Industriale	SAI/RC/813/1	SI	50.00	5,750.00
64	T	Proprietà		2	1394		SEMINATIVO	1	15		Area Industriale	SAI/RC/813/1	SI	50.00	750.00
67	T	Proprietà		2	1399		SEMINATIVO	1	260		Area Industriale	SAI/RC/813/1	SI	50.00	13,000.00
71	T	Proprietà		2	1405		SEMINATIVO	1	370		Area Industriale	SAI/RC/813/1	SI	50.00	18,500.00
74	T	Proprietà		2	1412		VIGNETO	1	70		VA	SAI/RC/813/1	SI	16.67	1,166.67
									6,835.00	745.00		**TOTALE**			**166,982.62**
												PARZIALE DA VERIFICARE			37,250.00

Agglomerato Industriale di Campo Calabro - Reggio Calabria - Villa San Giovanni. ELENCO IMMOBILI DESTINATI A VIABILITA' ESISTENTE/DI PIANO. Comune di Reggio Calabria - loc. Catona.

N.	Catasto	Titolo	Sez.	Foglio	Particella	Sub	Qualità/Categoria	Classe	Consistenza (mq)	Consistenza parziale (mq)	Consistenza part da verificare (mq)	Note	Destinazione d'uso	Infrastruttura/Tracciato	Progetto/Esproprio	Atto trasferimento	Valore (€/mq)	Valore (€)
3	T	Proprietà		1	130		VIGNETO	1	2,548	2,548		PSC Reggio Calabria	Fascia di rispetto		PS22/813/2	SI	7.65	19,492.20
4	T	Proprietà		1	132		SEMIN ARBOR	2	186	186		PSC Reggio Calabria	Fascia di rispetto		PS22/813/2	SI	7.65	1,422.90
5	T	Proprietà		2	252		INCOLT STER		9,457	9,457			Viabilità esistente	Via Zona Industriale	SAI/RC/813/1	SI	81.00	766,017.00
6	T	Proprietà		2	959		VIGNETO	1	724	724		PSC Reggio Calabria	Fascia di rispetto		PS22/813/2	SI	7.65	5,538.60
7	T	Proprietà		2	961		VIGNETO	1	2,303	2,303		PSC Reggio Calabria	Fascia di rispetto		PS22/813/2	SI	7.65	17,617.95
8	T	Proprietà		2	1120		VIGNETO	1	10	10			Viabilità esistente	Via Zona Industriale	CRV04/1	SI	81.00	810.00
9	T	Proprietà		2	1140		VIGNETO	1	1,620	1,620			Viabilità esistente	Via Zona Industriale	PS22/813/2	SI	81.00	131,220.00
10	T	Proprietà per 12/13		2	1148		VIGNETO	1	552	552			Viabilità esistente	Vico D'Ascoli	*	*	81.00	44,712.00
14	T	Proprietà		2	1302		SEMINATIVO	1	90	90			Fascia di rispetto	Via Zona Industriale	SAI/RC/813/1	SI	7.65	688.50
16	T	Proprietà		2	1305		SEMINATIVO	1	65	65			Fascia di rispetto	Via Zona Industriale	SAI/RC/813/1	SI	7.65	497.25
18	T	Proprietà		2	1309		SEMINATIVO	1	550	550			Fascia di rispetto	Via Zona Industriale	SAI/RC/813/1	SI	7.65	4,207.50
21	T	Proprietà		2	1313		VIGNETO	1	615	615			Fascia di rispetto	Via Zona Industriale	SAI/RC/813/1	SI	7.65	4,704.75
22	T	Proprietà		2	1317		VIGNETO	2	240	240			Fascia di rispetto	Via Zona Industriale	SAI/RC/813/1	SI	7.65	1,836.00
24	T	Proprietà		2	1321		SEMINATIVO	2	175	175			Fascia di rispetto	Via Zona Industriale	SAI/RC/813/1	SI	7.65	1,338.75
26	T	Proprietà		2	1325		VIGNETO	1	55	55			Fascia di rispetto	Via Zona Industriale	SAI/RC/813/1	SI	7.65	420.75
28	T	Proprietà		2	1327		VIGNETO	1	250	250			Fascia di rispetto	Via Zona Industriale	SAI/RC/813/1	SI	7.65	1,912.50
29	T	Proprietà		2	1329		VIGNETO	1	20	20			Fascia di rispetto	Via Zona Industriale	SAI/RC/813/1	SI	7.65	153.00
30	T	Proprietà		2	1330		VIGNETO	1	35	35			Fascia di rispetto	Via Zona Industriale	SAI/RC/813/1	SI	7.65	267.75
32	T	Proprietà		2	1334		VIGNETO	1	48	48			Fascia di rispetto	Via Zona Industriale	SAI/RC/813/1	SI	7.65	367.20
33	T	Proprietà		2	1336		VIGNETO	1	15	15			Fascia di rispetto	Via Zona Industriale	SAI/RC/813/1	SI	7.65	114.75
34	T	Proprietà		2	1339		VIGNETO	1	45	45			Fascia di rispetto	Via Zona Industriale	SAI/RC/813/1	SI	7.65	344.25
35	T	Proprietà		2	1348		VIGNETO	1	260	260			Fascia di rispetto	Via Zona Industriale	SAI/RC/813/1	SI	7.65	1,989.00
37	T	Proprietà		2	1351		VIGNETO	1	225	225			Fascia di rispetto	Via Zona Industriale	SAI/RC/813/1	SI	7.65	1,721.25
38	T	Proprietà		2	1358		VIGNETO	1	130	130			Fascia di rispetto	Via Zona Industriale	SAI/RC/813/1	SI	7.65	994.50
41	T	Proprietà per 12/13		2	1370		VIGNETO	1	200	200	200		Fascia di rispetto	Vico D'Ascoli	*	*	7.65	1,530.00
42	T	Proprietà per 12/13		2	1371		VIGNETO	1	65	65	65		Viabilità esistente	Vico D'Ascoli	*	*	81.00	5,265.00
44	T	Proprietà per 12/13		2	1373		VIGNETO	1	80	80	80		Fascia di rispetto	Vico D'Ascoli	*	*	7.65	612.00
45	T	Proprietà per 12/13		2	1374		VIGNETO	1	50	50	50		Viabilità esistente	Vico D'Ascoli	*	*	81.00	4,050.00
47	T	Proprietà per 12/13		2	1376		VIGNETO	1	55	55	55		Fascia di rispetto	Vico D'Ascoli	*	*	7.65	420.75
48	T	Proprietà per 12/13		2	1377		VIGNETO	1	25	25	25		Viabilità esistente	Vico D'Ascoli	*	*	81.00	2,025.00
50	T	Proprietà per 12/13		2	1379		VIGNETO	1	300	300	300		Fascia di rispetto	Vico D'Ascoli	*	*	7.65	2,295.00
51	T	Proprietà per 12/13		2	1380		VIGNETO	1	150	150	150		Viabilità esistente	Vico D'Ascoli	*	*	81.00	12,150.00
53	T	Proprietà		2	1383		VIGNETO	1	55	55			Fascia di rispetto	Via Zona Industriale	SAI/RC/813/1	SI	7.65	420.75
55	T	Proprietà		2	1385		VIGNETO	1	90	90			Fascia di rispetto	Via Zona Industriale	SAI/RC/813/1	SI	7.65	688.50
57	T	Proprietà		2	1387		VIGNETO	1	25	25			Fascia di rispetto	Via Zona Industriale	SAI/RC/813/1	SI	7.65	191.25
59	T	Proprietà		2	1389		VIGNETO	1	70	70			Fascia di rispetto	Via Zona Industriale	SAI/RC/813/1	SI	7.65	535.50
61	T	Proprietà		2	1391		VIGNETO	1	80	80			Fascia di rispetto	Via Zona Industriale	SAI/RC/813/1	SI	7.65	612.00
63	T	Proprietà		2	1393		VIGNETO	1	50	50			Fascia di rispetto	Via Zona Industriale	SAI/RC/813/1	SI	7.65	382.50
65	T	Proprietà		2	1395		SEMINATIVO	1	50	50			Fascia di rispetto	Via Zona Industriale	SAI/RC/813/1	SI	7.65	382.50
66	T	Proprietà		2	1398		SEMINATIVO	1	200	200			Fascia di rispetto	Via Zona Industriale	SAI/RC/813/1	SI	7.65	1,530.00
68	T	Proprietà		2	1400		SEMINATIVO	1	1	1			Fascia di rispetto	Via Zona Industriale	SAI/RC/813/1	SI	7.65	7.65
69	T	Proprietà		2	1401		SEMINATIVO	1	10	10			Fascia di rispetto	Via Zona Industriale	SAI/RC/813/1	SI	7.65	76.50
70	T	Proprietà		2	1404		SEMINATIVO	1	430	430			Fascia di rispetto	Via Zona Industriale	SAI/RC/813/1	SI	7.65	3,289.50
72	T	Proprietà		2	1407		VIGNETO	1	5	5			Fascia di rispetto	Via Zona Industriale	SAI/RC/813/1	SI	7.65	38.25
73	T	Proprietà		2	1411		VIGNETO	1	490	490			Fascia di rispetto	Via Zona Industriale	SAI/RC/813/1	SI	7.65	3,748.50
75	T	Proprietà		2	1414		VIGNETO	1	185	185			Fascia di rispetto	Via Zona Industriale	SAI/RC/813/1	SI	7.65	1,415.25
78	T	Proprietà		2	1419		VIGNETO	1	205	205			Fascia di rispetto	Via Zona Industriale	SAI/RC/988/1	SI	7.65	1,568.25
80	T	Proprietà		2	1453		SEMINATIVO	1	60	60	60		Viabilità esistente	Via Zona Industriale	CRV04/1	*	81.00	4,860.00
81	T	Proprietà		2	1454		SEMINATIVO	1	25	25	25		Viabilità esistente	Via Zona Industriale	CRV04/1	*	81.00	2,025.00
82	T	Proprietà		2	1457		VIGNETO	1	80	80	80		Viabilità esistente	Via Siclari Concessa	CRV04/1	*	81.00	6,480.00
83	T	Proprietà		2	1458		VIGNETO	1	360	360	360		Viabilità esistente	Via Siclari Concessa	CRV04/1	*	81.00	29,160.00
84	T	Proprietà		2	1460		AGRUMETO	2	240	240	240		Viabilità e FR		CRV04/1	*	7.65	1,836.00
85	T	Proprietà		2	1463		SEMINATIVO	1	30	30	30		Viabilità esistente	Via Zona Industriale	CRV04/1	*	81.00	2,430.00
86	T			2	80		VIGNETO	1	1,280	1,280		da volturare al CORAP	Fascia di rispetto	Via Zona Industriale	PS22/813/2	SI	7.65	9,792.00
87	T			2	659		VIGNETO	1	640	640			Viabilità esistente	Via Zona Industriale	PS22/813/2	SI	81.00	51,840.00
88	T			2	814		INCOLT STER		350	350	350.00		viabilità e FR	Via Zona Industriale	CRV04/1	*	7.65	2,677.50
89	T			2	660		ENTE URBANO						Viabilità esistente	Via Zona Industriale	PS22/813/2	SI	81.00	0.00
															TOTALE			**1,162,723.50**
															PARZIALE DA VERIFICARE			122,528.25

Agglomerato Industriale di Campo Calabro - Reggio Calabria - Villa San Giovanni
ELENCO IMMOBILI
Comune di Villa San Giovanni - sez. Villa S.G. (RC)

N.	Catasto	Titolo	Sez.	Foglio	Particella	Sub	Qualità/Categoria	Classe	Consistenza (mq)	Consistenza parziale (mq)	Consistenza part da verificare (mq)	Note	Destinazione d'uso	Infrastruttura / Tracciato	Progetto/Esproprio	Atto trasferimento	Valore (€/mq)	Valore (€)
1	T	Proprietà		11	208		VIGNETO	2	130	130			Viabilità e FR		Strada consortile ditta RTV		7.65	994.50
2	T	Proprietà		11	230		FABB RURALE		16	16		Fabbricato inesistente	Area Industriale	Strada consortile RTV	Strada consortile ditta RTV		50.00	800.00
3	T	Proprietà		11	239		VIGNETO	3	1,620	1,620			Area Industriale		ampliamento ditta Attinà		50.00	81,000.00
4	T	Proprietà		11	240		VIGNETO	2	1,680	1,680			Area Industriale		ampliamento ditta Attinà		50.00	84,000.00
5	T	Proprietà		11	630		SEMIN ARBOR	U	30	30			Viabilità e FR		CRV04/1		7.65	229.50
6	T	Proprietà		11	645		VIGNETO	2	340	340			Viabilità esistente	Via Campanile	PS22/988/2	SI	81.00	27,540.00
7	T	Proprietà		11	649		SEMINATIVO	U	420	420			Viabilità esistente	Via Campanile	PS22/988/2	SI	81.00	34,020.00
8	T	Proprietà		11	650		SEMINATIVO	U	195	195			Fascia di rispetto	Via Campanile	PS22/988/2	SI	7.65	1,491.75
9	T	Proprietà		11	668		SEMIN ARBOR	U	115	115			Viabilità e FR		CRV04/1		7.65	879.75
10	T	Proprietà		11	700		VIGNETO	2	200	200			Fascia di rispetto	Via Campanile	PS22/988/2	SI	7.65	1,530.00
11	T	Proprietà		11	702		SEMINATIVO	U	90	90			Fascia di rispetto	Via Campanile	PS22/988/2	SI	7.65	688.50
12	T	Proprietà		11	727		VIGNETO	1	920	920	920	occupata da strada	Area Industriale		Strada consortile ditta RTV	*	50.00	46,000.00
									490	490			Viabilità e FR				7.65	3,748.50
13	T	Proprietà		11	730		VIGNETO	1	75	75	75	occupata da strada	Area Industriale		Strada consortile ditta RTV	*	50.00	3,750.00
14	T	Proprietà		11	923		VIGNETO	2	220	220	220	occupata da strada	Area Industriale		Strada consortile ditta RTV	*	50.00	11,000.00
									475	475			Viabilità e FR				7.65	3,633.75
15	T	Proprietà		11	924		VIGNETO	2	638	638	638	occupata da strada	Area Industriale		Strada consortile ditta RTV	*	50.00	31,900.00
									252	252			Viabilità e FR				7.65	1,927.80
16	T	Proprietà		11	925		VIGNETO	2	165	165			Area Industriale		Strada consortile ditta RTV		50.00	8,250.00
17	T	Proprietà		11	974		VIGNETO	2	334	334	334	occupata da strada	Area Industriale		Strada consortile ditta RTV	*	50.00	16,700.00
									516	516			Viabilità e FR				7.65	3,947.40
18	T	Proprietà		11	975		VIGNETO	3	271	271	271	occupata da strada	Area Industriale		Strada consortile ditta RTV	*	50.00	13,550.00
									299	299			Viabilità e FR				7.65	2,287.35
19	T	Proprietà		11	977		SEMINATIVO	U	885	885	885	occupata da strada	Area Industriale		Strada consortile ditta RTV	*	50.00	44,250.00
									795	795			VA				16.67	13,250.00
20	T	Proprietà		11	1016		VIGNETO	2	250	250			Parcheggi		PS22/988/2	SI	15.00	3,750.00
21	T	Proprietà		11	1017		VIGNETO	2	500	500			Fascia di rispetto	Via Campanile	PS22/988/2	SI	7.65	3,825.00
22	T	Proprietà		11	1018		VIGNETO	2	680	680			Viabilità esistente	Via Campanile	PS22/988/2	SI	81.00	55,080.00
23	T	Proprietà		11	1019		VIGNETO	2	240	240			Fascia di rispetto	Via Campanile	PS22/988/2	SI	7.65	1,836.00
24	T	Proprietà		11	1021		SEMINATIVO	U	84	84			Parcheggi		PS22/988/2	SI	15.00	1,260.00
									176	176			VA			SI	16.67	2,933.33
25	T	Proprietà		11	1022		SEMINATIVO	U	230	230			Fascia di rispetto	Via Campanile	PS22/988/2	SI	7.65	1,759.50
26	T	Proprietà		11	1023		SEMINATIVO	U	310	310			Viabilità esistente	Via Campanile	PS22/988/2	SI	81.00	25,110.00
27	T	Proprietà		11	1024		SEMINATIVO	U	50	50			Fascia di rispetto		PS22/988/2	SI	7.65	382.50
28	T	Proprietà		11	1025		SEMINATIVO	U	205	205			Fascia di rispetto		PS22/988/2	SI	7.65	1,568.25
29	T	Proprietà		11	1026		SEMINATIVO	U	30	30			Fascia di rispetto	Via Campanile	PS22/988/2	SI	7.65	229.50
30	T	Proprietà		11	1027		VIGNETO	2	370	370			Viabilità esistente	Via Campanile	PS22/988/2	SI	81.00	29,970.00
31	T	Proprietà		11	1028		VIGNETO	2	330	330			Fascia di rispetto	Via Campanile	PS22/988/2	SI	7.65	2,524.50
32	T	Proprietà		11	1029		VIGNETO	2	510	510			Viabilità esistente	Via Campanile	PS22/988/2	SI	81.00	41,310.00
33	T	Proprietà		11	1030		VIGNETO	2	210	210			Fascia di rispetto	Via Campanile	PS22/988/2	SI	7.65	1,606.50
34	T	Proprietà		11	1044		SEMIN ARBOR	U	160	160			Viabilità e FR		PS22/988/2	SI	7.65	1,224.00
35	T	Proprietà		11	1061		AGRUMETO	1	70	70			Area Industriale		Strada consortile ditta RTV		50.00	3,500.00
									148	148			Viabilità e FR				7.65	1,132.20
36	T	Proprietà		11	1063		AGRUMETO	1	275	275			Viabilità e FR		Strada consortile ditta RTV		7.65	2,103.75
37	T	Proprietà		11	1065		VIGNETO	2	560	560	560	occupata da strada	Area Industriale		Strada consortile ditta RTV	*	50.00	28,000.00
									542	542			Viabilità e FR				7.65	4,146.30
38	T	Proprietà		11	1067		VIGNETO	3	141	141		confine PRT	Fascia di rispetto		Strada consortile ditta RTV		7.65	1,078.65
39	T	Proprietà		11	1069		VIGNETO	2	354	354			Area Industriale		Strada consortile ditta RTV		50.00	17,700.00
									271	271			Viabilità e FR				7.65	2,073.15
									TOTALE SUPERFICIE (MQ)	**17,867**	**3,903**				**TOTALE VALORE**			**671,471.93**

VALORI (€/mq)	
AREE INDUSTRIALI	50.00
VERDE PUBBLICO ATTREZZATO (VA)	16.67
PARCHEGGI	15.00
VIABILITA' E FASCIA DI RISPETTO PRT DA REALIZZARE	7.65
AGRICOLO	
VIABILITA' E FASCIA DI RISPETTO ESISTENTE	81.00

I valori delle "Aree Industriali" e "Parcheggi" sono stati determinati dal Comitato Direttivo ASIREG con atto del 2013
Il valore del "VA", è stato ricavato considerando la percentuale del 33% del valore delle Aree Industriali

I valori delle destinazioni urbanistiche "Viabilita e fascia di Rispetto PRT da realizzare", "Fascia di Rispetto", "Agricolo", come aree non edificabili da valutare con il criterio del valore agricolo, sono stati determinati considerando il valore della coltura prevalente della zona, ricavata dall'Osservatorio dei valori immobiliari dei terreni agricoli della Exeo edizioni_ rif. anno 2017
Il valore della "Viabilità Esistente", determinato attraverso i costi standard Autorità Vigilanza LL.PP., è riferito al costo dell'opera realizzata per mq

Agglomerato Industriale di Campo Calabro - Reggio Calabria - Villa San Giovanni. ELENCO IMMOBILI INDUSTRIALI/EDIFICABILI. Comune Villa s Giovanni.

N.	Catasto	Titolo	Sez.	Foglio	Particella	Sub	Qualità/Categoria	Classe	Consistenza (mq)	Consistenza part da verificare (mq)	Note	Destinazione d'uso	Progetto/Esproprio	Atto trasferimento	Valore (€/mq)	Valore (€)
2	T	Proprietà		11	230		FABB RURALE		16		Fabbricato inesistente	Area Industriale	Strada consortile ditta RTV		50.00	800.00
3	T	Proprietà		11	239		VIGNETO	3	1,620			Area Industriale	ampliamento ditta Attinà		50.00	81,000.00
4	T	Proprietà		11	240		VIGNETO	2	1,680			Area Industriale	ampliamento ditta Attinà		50.00	84,000.00
12	T	Proprietà		11	727		VIGNETO	1	920	920	occupata da strada	Area Industriale	Strada consortile ditta RTV	*	50.00	46,000.00
13	T	Proprietà		11	730		VIGNETO	1	75	75	occupata da strada	Area Industriale	Strada consortile ditta RTV	*	50.00	3,750.00
14	T	Proprietà		11	923		VIGNETO	2	220	220	occupata da strada	Area Industriale	Strada consortile ditta RTV	*	50.00	11,000.00
15	T	Proprietà		11	924		VIGNETO	2	638	638	occupata da strada	Area Industriale	Strada consortile ditta RTV	*	50.00	31,900.00
16	T	Proprietà		11	925		VIGNETO	2	165			Area Industriale	Strada consortile ditta RTV		50.00	8,250.00
17	T	Proprietà		11	974		VIGNETO	2	334	334	occupata da strada	Area Industriale	Strada consortile ditta RTV	*	50.00	16,700.00
18	T	Proprietà		11	975		VIGNETO	3	271	271	occupata da strada	Area Industriale	Strada consortile ditta RTV	*	50.00	13,550.00
19	T	Proprietà		11	977		SEMINATIVO	U	885	885	occupata da strada	Area Industriale	Strada consortile ditta RTV	*	50.00	44,250.00
									795			VA			16.67	13,250.00
20	T	Proprietà		11	1016		VIGNETO	2	250			Parcheggi	PS22/988/2	SI	15.00	3,750.00
24	T	Proprietà		11	1021		SEMINATIVO	U	84			Parcheggi	PS22/988/2	SI	15.00	1,260.00
									176			VA		SI	16.67	2,933.33
35	T	Proprietà		11	1061		AGRUMETO	1	70			Area Industriale	Strada consortile ditta RTV		50.00	3,500.00
37	T	Proprietà		11	1065		VIGNETO	2	560	560	occupata da strada	Area Industriale	Strada consortile ditta RTV	*	50.00	28,000.00
39	T	Proprietà		11	1069		VIGNETO	2	354			Area Industriale	Strada consortile ditta RTV		50.00	17,700.00
									9,113.00	3,903			**TOTALE**			**411,593.33**
													PARZIALE DA VERIFICARE			195,150.00

Agglomerato Industriale di Campo Calabro - Reggio Calabria - Villa San Giovanni. ELENCO IMMOBILI DESTINATI A VIABILITA' ESISTENTE/DI PIANO. Comune di Villa S Giovanni.

N.	Catasto	Titolo	Sez.	Foglio	Particella	Sub	Qualità/Categoria	Classe	Consistenza (mq)	Consistenza parziale (mq)	Consistenza part da verificare (mq)	Note	Destinazione d'uso	Infrastruttura / Tracciato	Progetto/Esproprio	Atto trasferimento	Valore (€/mq)	Valore (€)
1	T	Proprietà		11	208		VIGNETO	2	130	130			Viabilità e FR		Strada consortile ditta RTV		7.65	994.50
5	T	Proprietà		11	630		SEMIN ARBOR	U	30	30			Viabilità e FR		CRV04/1		7.65	229.50
6	T	Proprietà		11	645		VIGNETO	2	340	340			Viabilità esistente	Via Campanile	PS22/988/2	SI	81.00	27,540.00
7	T	Proprietà		11	649		SEMINATIVO	U	420	420			Viabilità esistente	Via Campanile	PS22/988/2	SI	81.00	34,020.00
8	T	Proprietà		11	650		SEMINATIVO	U	195	195			Fascia di rispetto	Via Campanile	PS22/988/2	SI	7.65	1,491.75
9	T	Proprietà		11	668		SEMIN ARBOR	U	115	115			Viabilità e FR		CRV04/1		7.65	879.75
10	T	Proprietà		11	700		VIGNETO	2	200	200			Fascia di rispetto	Via Campanile	PS22/988/2	SI	7.65	1,530.00
11	T	Proprietà		11	702		SEMINATIVO	U	90	90			Fascia di rispetto	Via Campanile	PS22/988/2	SI	7.65	688.50
12	T	Proprietà		11	727		VIGNETO	1	490	490			Viabilità e FR		Strada consortile ditta RTV		7.65	3,748.50
14	T	Proprietà		11	923		VIGNETO	2	475	475			Viabilità e FR		Strada consortile ditta RTV		7.65	3,633.75
15	T	Proprietà		11	924		VIGNETO	2	252	252			Viabilità e FR		Strada consortile ditta RTV		7.65	1,927.80
17	T	Proprietà		11	974		VIGNETO	2	516	516			Viabilità e FR		Strada consortile ditta RTV		7.65	3,947.40
18	T	Proprietà		11	975		VIGNETO	3	299	299			Viabilità e FR		Strada consortile ditta RTV		7.65	2,287.35
21	T	Proprietà		11	1017		VIGNETO	2	500	500			Fascia di rispetto	Via Campanile	PS22/988/2	SI	7.65	3,825.00
22	T	Proprietà		11	1018		VIGNETO	2	680	680			Viabilità esistente	Via Campanile	PS22/988/2	SI	81.00	55,080.00
23	T	Proprietà		11	1019		VIGNETO	2	240	240			Fascia di rispetto	Via Campanile	PS22/988/2	SI	7.65	1,836.00
25	T	Proprietà		11	1022		SEMINATIVO	U	230	230			Fascia di rispetto	Via Campanile	PS22/988/2	SI	7.65	1,759.50
26	T	Proprietà		11	1023		SEMINATIVO	U	310	310			Viabilità esistente	Via Campanile	PS22/988/2	SI	81.00	25,110.00
27	T	Proprietà		11	1024		SEMINATIVO	U	50	50			Fascia di rispetto		PS22/988/2	SI	7.65	382.50
28	T	Proprietà		11	1025		SEMINATIVO	U	205	205			Fascia di rispetto		PS22/988/2	SI	7.65	1,568.25
29	T	Proprietà		11	1026		SEMINATIVO	U	30	30			Fascia di rispetto	Via Campanile	PS22/988/2	SI	7.65	229.50
30	T	Proprietà		11	1027		VIGNETO	2	370	370			Viabilità esistente	Via Campanile	PS22/988/2	SI	81.00	29,970.00
31	T	Proprietà		11	1028		VIGNETO	2	330	330			Fascia di rispetto	Via Campanile	PS22/988/2	SI	7.65	2,524.50
32	T	Proprietà		11	1029		VIGNETO	2	510	510			Viabilità esistente	Via Campanile	PS22/988/2	SI	81.00	41,310.00
33	T	Proprietà		11	1030		VIGNETO	2	210	210			Fascia di rispetto	Via Campanile	PS22/988/2	SI	7.65	1,606.50
34	T	Proprietà		11	1044		SEMIN ARBOR	U	160	160			Viabilità e FR		PS22/988/2	SI	7.65	1,224.00
35	T	Proprietà		11	1061		AGRUMETO	1	148	148			Viabilità e FR		Strada consortile ditta RTV		7.65	1,132.20
36	T	Proprietà		11	1063		AGRUMETO	1	275	275			Viabilità e FR		Strada consortile ditta RTV		7.65	2,103.75
37	T	Proprietà		11	1065		VIGNETO	2	542	542			Viabilità e FR		Strada consortile ditta RTV		7.65	4,146.30
38	T	Proprietà		11	1067		VIGNETO	3	141	141		confine PRT	Fascia di rispetto		Strada consortile ditta RTV		7.65	1,078.65
39	T	Proprietà		11	1069		VIGNETO	2	271	271			Viabilità e FR		Strada consortile ditta RTV		7.65	2,073.15
																TOTALE		**259,878.60**

i Reggio Calabria lotto Gebbione
O IMMOBILI
ɔria - sez. Reggio Calabria (RC)

N.	Catasto	Titolo	Foglio	Particella	Sub	Qualità/Categoria	Classe	Consistenza (mq)	Consistenza part da verificare (mq)	Note	Destinazione d'uso	Infrastruttura/Tracciato	Progetto/Esproprio	ATTO TRASFERIMENTO	Valore (€/mq)	Valore (€)
1	F	Proprietà	120	690		cat. D/1		8			Residenziale	Incrocio via padova, via sbarre centrali	SAI/RC/670	SI	180.00	1,440.00
2	F	Proprietà	120	1140	1	cat. C/2	4	110	110	Particella già ceduta (Lidl ex Malavenda) ex 990			SAI/RC/670	SI	0.00	0.00
3	T	Proprietà	120	409		FABB RURALE		160		Le particelle	Residenziale	Incrocio via padova, via sbarre centrali	SAI/RC/670	SI	180.00	28,800.00
4	T	Proprietà	120	410		ORTO IRRIG	2	32			Residenziale	Incrocio via padova, via sbarre centrali	SAI/RC/670	SI	180.00	5,760.00
5	T	Proprietà	120	462		AGRUMETO	4	113			Residenziale	Via Padova (vicino Q8)	SAI/RC/670	SI	180.00	20,340.00
6	T	Proprietà	120	931		AGRUMETO	3	53		Le particelle	Fascia di rispetto	Via Padova	SAI/RC/670	SI	5.10	270.30
7	T	Proprietà	120	935		AGRUMETO	3	95			Fascia di rispetto	Via Padova	SAI/RC/670	SI	5.10	484.50
8	T	Proprietà	120	968		AGRUMETO	3	30			Fascia di rispetto	Via Padova	SAI/RC/670	SI	5.10	153.00
9	T	Proprietà	120	970		AGRUMETO	3	70			Fascia di rispetto	Via Padova	SAI/RC/670	SI	5.10	357.00
10	T	Proprietà	120	974		AGRUMETO	3	90			Fascia di rispetto	Via Padova	SAI/RC/670	SI	5.10	459.00
11	T	Proprietà	120	980		AGRUMETO	3	40		Le particelle	Fascia di rispetto	Via Padova	SAI/RC/670	SI	5.10	204.00
12	T	Proprietà	120	982		AGRUMETO	3	15			Fascia di rispetto	Via Padova	SAI/RC/670	SI	5.10	76.50
13	T	Proprietà	120	992		ORTO IRRIG	3	138		bene relitto	Area Industriale	Via Padova (trav. Malavenda)	SAI/RC/670	SI	60.00	8,280.00
14	T	Proprietà	120	693		AGRUMETO	4	20	20	contenzioso ENA	Aeroporto	Tombinamento via Padova	SAI/RC/469/1/4	SI	0.00	0.00
15	T	Proprietà	120	998		AGRUMETO	3	320	320	contenzioso ENA	Aeroporto	Tombinamento via Padova	SAI/RC/469/1/4	SI	0.00	0.00
16	T	Proprietà	120	999		AGRUMETO	3	50	50	contenzioso ENA	Aeroporto	Tombinamento via Padova	SAI/RC/469/1/4	SI	0.00	0.00
17	T	Proprietà	120	1000		AGRUMETO	3	40	40	contenzioso ENA	Aeroporto	Tombinamento via Padova	SAI/RC/670	SI	0.00	0.00
18	T	Proprietà	120	1001		AGRUMETO	3	40	40	contenzioso ENA	Aeroporto	Tombinamento via Padova	SAI/RC/670	SI	0.00	0.00
19	T	Proprietà	120	1002		ORTO IRRIG	2	380	380	contenzioso ENA	Aeroporto	Tombinamento via Padova	SAI/RC/670	SI	0.00	0.00
20	T	Proprietà	120	1003		ORTO IRRIG	2	420	420	contenzioso ENA	Aeroporto	Tombinamento via Padova	SAI/RC/670	SI	0.00	0.00
21	T	Proprietà	120	1004		ORTO IRRIG	2	320	320	contenzioso ENA	Aeroporto	Tombinamento via Padova	SAI/RC/469/1/4	SI	0.00	0.00
22	T	Proprietà	120	1005		ORTO IRRIG	2	210	210	contenzioso ENA	Aeroporto	Tombinamento via Padova	SAI/RC/469/1/4	SI	0.00	0.00
23	T	Proprietà	120	1006		ORTO IRRIG	2	70	70	contenzioso ENA	Aeroporto	Tombinamento via Padova	SAI/RC/670	SI	0.00	0.00
24	T	Proprietà	120	1007		ORTO IRRIG	2	100	100	contenzioso ENA	Aeroporto	Tombinamento via Padova	SAI/RC/670	SI	0.00	0.00
25	T	Proprietà	120	1008		FABB RURALE		180	180	contenzioso ENA	Aeroporto	Tombinamento via Padova	SAI/RC/469/1/4	SI	0.00	0.00
26	T	Proprietà	120	1009		FABB RURALE		20	20	contenzioso ENA	Aeroporto	Tombinamento via Padova	SAI/RC/469/1/4	SI	0.00	0.00
27	T	Proprietà	120	1011		ORTO IRRIG	3	215	215	contenzioso ENA	Aeroporto	Tombinamento via Padova	SAI/RC/670	SI	0.00	0.00
28	T	Proprietà	120	1012		ORTO IRRIG	3	418	418	contenzioso ENA	Aeroporto	Tombinamento via Padova	SAI/RC/670	SI	0.00	0.00
29	T	Proprietà	120	1013		ORTO IRRIG	3	550	550	contenzioso ENA	Aeroporto	Tombinamento via Padova	SAI/RC/670	SI	0.00	0.00
30	T	Proprietà	120	1014		ORTO IRRIG	3	140	140	contenzioso ENA	Aeroporto	Tombinamento via Padova	SAI/RC/469/1/4	SI	0.00	0.00
31	T	Proprietà	120	1015		ORTO IRRIG	3	90	90	contenzioso ENA	Aeroporto	Tombinamento via Padova	SAI/RC/469/1/4	SI	0.00	0.00
32	T	Proprietà	120	1017		ORTO IRRIG	3	420	420	contenzioso ENA	Aeroporto	Tombinamento via Padova	SAI/RC/469/1/4	SI	0.00	0.00
33	T	Proprietà	120	1018		ORTO IRRIG	3	660	660	contenzioso ENA	Aeroporto	Tombinamento via Padova	SAI/RC/469/1/4	SI	0.00	0.00
34	T	Proprietà	120	1020		ORTO IRRIG	2	80		contenzioso ENA	Aeroporto	Tombinamento via Padova	SAI/RC/670	SI	0.00	0.00
35	T	Proprietà	120	1023		ORTO IRRIG	3	40		Le particelle	Residenziale	PSC Reggio Calabria	SAI/RC/670	SI	180.00	7,200.00
36	T	Proprietà	120	1025		INCOLT PROD	1	120			Residenziale	PSC Reggio Calabria	SAI/RC/670	SI	180.00	21,600.00
37	T	Proprietà	120	1031		ORTO IRRIG	3	30		La particella è stata	Residenziale	PSC Reggio Calabria	SAI/RC/670	SI	180.00	5,400.00
38	T	Proprietà	120	1034		ORTO IRRIG	3	190		Le particelle fanno parte di un elenco di	Residenziale	Incrocio via padova, via sbarre centrali	SAI/RC/670	SI	180.00	34,200.00
39	T	Proprietà	120	1037		ORTO IRRIG	2	40			Residenziale	Incrocio via padova, via sbarre centrali	SAI/RC/670	SI	180.00	7,200.00
40	T	Proprietà	120	1039		ORTO IRRIG	2	45			Fascia di rispetto	PSC Reggio Calabria	SAI/RC/670	SI	5.10	229.50
41	T	Proprietà	120	1040		ORTO IRRIG	2	40			Fascia di rispetto	PSC Reggio Calabria	SAI/RC/670	SI	5.10	204.00
42	T	Proprietà	120	1047		INCOLT PROD	1	40			Fascia di rispetto	PSC Reggio Calabria	SAI/RC/670	SI	5.10	204.00
43	T	Proprietà	120	1050		ORTO IRRIG	2	10		Le particelle	Fascia di rispetto	PSC Reggio Calabria	SAI/RC/670	SI	5.10	51.00
44	T	Proprietà	120	1052		ORTO IRRIG	2	75			Area Industriale	PSC Reggio Calabria	SAI/RC/670	SI	60.00	4,500.00
45	T	Proprietà	120	1054		ORTO IRRIG	2	65			Area Industriale	PSC Reggio Calabria	SAI/RC/670	SI	60.00	3,900.00
46	T	Proprietà	120	1056		ORTO IRRIG	2	105			Area Industriale	PSC Reggio Calabria	SAI/RC/670	SI	60.00	6,300.00

N.	Catasto	Titolo	Foglio	Particella	Sub	Qualità/Categoria	Classe	Consistenza (mq)	Consistenza part da verificare (mq)	Note	Destinazione d'uso	Infrastruttura/Tracciato	Progetto/Esproprio	ATTO TRASFERIMENTO	Valore (€/mq)	Valore (€)
47	T	Proprietà	120	1059		FABB RURALE		66			Area Industriale	PSC Reggio Calabria	SAI/RC/670	SI	60.00	3,960.00
48	T	Proprietà	120	1093		ORTO IRRIG	2	6			Residenziale	Incrocio via padova, via sbarre centrali	SAI/RC/670	SI	180.00	1,080.00
49	T	Proprietà	120	1191		AGRUMETO	3	92		In locazione al co	Fascia di rispetto	PSC Reggio Calabria	SAI/RC/670	SI	5.10	469.20
50	T	Proprietà	120	1082		AGRUMETO	3	26		occorre	viabilità esistente	PSC Reggio Calabria	SAI/RC/670	SI	81.00	2,106.00
51	T	Proprietà	120	1125		INCOLT STER		331			viabilità esistente	Via Padova (vicino Q8)	SAI/RC/670	SI	81.00	26,811.00
52	T	Proprietà	120	1126		INCOLT STER		7,240			viabilità esistente	Via Padova	SAI/RC/670	SI	81.00	586,440.00
53	T	Proprietà	120	1128		AGRUMETO	3	40			viabilità esistente	Via Padova	SAI/RC/670	SI	81.00	3,240.00
54	T	Proprietà	120	1130		AGRUMETO	3	70			viabilità esistente	Via Padova	SAI/RC/670	SI	81.00	5,670.00
55	T	Proprietà	120	20		INCOLT STER		5,512			viabilità esistente	Via Padova	SAI/RC/670	SI	81.00	446,472.00
56	T	Proprietà	120	1190		AGRUMETO	3	3,514			viabilità esistente	Via Padova	SAI/RC/670	SI	81.00	284,634.00
		TOTALE SUPERFICIE (MQ)						23,394	4,773			TOTALE VALORE				1,518,495.00

VALORI (€/mq)	
AREE INDUSTRIALI	60.00
AREE RESIDENZIALI	180.00
VERDE RISPETTO (VR)	5.10
VIABILITA' E FASCIA DI RISPETTO PRT	
VIABILITA' E FASCIA DI RISPETTO ESISTEN	81.00

I valori della "Aree Industriali, "Aree residenziali", "Verde di Rispetto", "viabilità e Fasce di Rispetto" sono stati conteggiati secondo la determina ASIREG di stima del 2013
Il valore della "Viabilità Esistente", è stato conteggiato dai costi standard Autorità Vigilanza LL.PP.

Agglomerato Industriale di Reggio Calabria lotto Gebbione. ELENCO IMMOBILI INDUSTRIALI/EDIFICABILI

N.	Catasto	Titolo	Foglio	Particella	Sub	Qualità/Categoria	Classe	Consistenza (mq)	Consistenza part da verificare (mq)	Note	Destinazione d'uso	Infrastruttura/Tracciato	Progetto / Esproprio	ATTO TRASFERIMENTO	Valore (€/mq)	Valore (€)
1	F	Proprietà	120	690		cat. D/1		8			Residenziale	Incrocio via padova, via sbarre centrali	SAI/RC/670	SI	180.00	1,440.00
3	T	Proprietà	120	409		FABB RURALE		160		Le particelle fanno parte di un elenco di terreni da dismettere perché considerati relitti e quindi non più utili all'Ente Asireg	Residenziale	Incrocio via padova, via sbarre centrali	SAI/RC/670	SI	180.00	28,800.00
4	T	Proprietà	120	410		ORTO IRRIG	2	32			Residenziale	Incrocio via padova, via sbarre centrali	SAI/RC/670	SI	180.00	5,760.00
5	T	Proprietà	120	462		AGRUMETO	4	113			Residenziale	Via Padova (vicino Q8)	SAI/RC/670	SI	180.00	20,340.00
13	T	Proprietà	120	992		ORTO IRRIG	3	138		bene relitto	Area Industriale	Via Padova (trav. Malavenda)	SAI/RC/670	SI	60.00	8,280.00
35	T	Proprietà	120	1023		ORTO IRRIG	3	40		Le particelle fanno parte di un elenco di terreni da dismettere perché considerati relitti e quindi non più utili all'Ente Asireg	Residenziale	PSC Reggio Calabria	SAI/RC/670	SI	180.00	7,200.00
36	T	Proprietà	120	1025		INCOLT PROD	1	120			Residenziale	PSC Reggio Calabria	SAI/RC/670	SI	180.00	21,600.00
37	T	Proprietà	120	1031		ORTO IRRIG	3	30		La particella è stata erroneamente fusa cartograficamente alla strada	Residenziale	PSC Reggio Calabria	SAI/RC/670	SI	180.00	5,400.00
38	T	Proprietà	120	1034		ORTO IRRIG	3	190		Le particelle fanno parte di un elenco di terreni da dismettere perché considerati relitti e quindi non più utili all'Ente Asireg	Residenziale	Incrocio via padova, via sbarre centrali	SAI/RC/670	SI	180.00	34,200.00
39	T	Proprietà	120	1037		ORTO IRRIG	2	40			Residenziale	Incrocio via padova, via sbarre centrali	SAI/RC/670	SI	180.00	7,200.00
44	T	Proprietà	120	1052		ORTO IRRIG	2	75			Area Industriale	PSC Reggio Calabria	SAI/RC/670	SI	60.00	4,500.00
45	T	Proprietà	120	1054		ORTO IRRIG	2	65			Area Industriale	PSC Reggio Calabria	SAI/RC/670	SI	60.00	3,900.00
46	T	Proprietà	120	1056		ORTO IRRIG	2	105			Area Industriale	PSC Reggio Calabria	SAI/RC/670	SI	60.00	6,300.00
47	T	Proprietà	120	1059		FABB RURALE		66			Area Industriale	PSC Reggio Calabria	SAI/RC/670	SI	60.00	3,960.00
48	T	Proprietà	120	1093		ORTO IRRIG	2	6			Residenziale	Incrocio via padova, via sbarre centrali	SAI/RC/670	SI	180.00	1,080.00
													TOTALE			**159,960.00**

Agglomerato Industriale di Reggio Calabria lotto Gebbione. LENCO IMMOBILI DESTINATI A VIABILITA' ESISTENTE/DA PIANO

N.	Catasto	Titolo	Foglio	Particella	Sub	Qualità/Categoria	Classe	Consistenza (mq)	Consistenza part da verificare (mq)	Note	Destinazione d'uso	Infrastruttura/Tracciato	Progetto/Esproprio	ATTO TRASFERIMENTO	Valore (€/mq)	Valore (€)
6	T	Proprietà	120	931		AGRUMETO	3	53		Le particelle	Fascia di rispetto	Via Padova	SAI/RC/670	SI	5.10	270.30
7	T	Proprietà	120	935		AGRUMETO	3	95			Fascia di rispetto	Via Padova	SAI/RC/670	SI	5.10	484.50
8	T	Proprietà	120	968		AGRUMETO	3	30			Fascia di rispetto	Via Padova	SAI/RC/670	SI	5.10	153.00
9	T	Proprietà	120	970		AGRUMETO	3	70			Fascia di rispetto	Via Padova	SAI/RC/670	SI	5.10	357.00
10	T	Proprietà	120	974		AGRUMETO	3	90			Fascia di rispetto	Via Padova	SAI/RC/670	SI	5.10	459.00
11	T	Proprietà	120	980		AGRUMETO	3	40		Le particelle	Fascia di rispetto	Via Padova	SAI/RC/670	SI	5.10	204.00
12	T	Proprietà	120	982		AGRUMETO	3	15			Fascia di rispetto	Via Padova	SAI/RC/670	SI	5.10	76.50
40	T	Proprietà	120	1039		ORTO IRRIG	2	45			Fascia di rispetto	PSC Reggio Calabria	SAI/RC/670	SI	5.10	229.50
41	T	Proprietà	120	1040		ORTO IRRIG	2	40			Fascia di rispetto	PSC Reggio Calabria	SAI/RC/670	SI	5.10	204.00
42	T	Proprietà	120	1047		INCOLT PROD	1	40			Fascia di rispetto	PSC Reggio Calabria	SAI/RC/670	SI	5.10	204.00
43	T	Proprietà	120	1050		ORTO IRRIG	2	10		Le particelle	Fascia di rispetto	PSC Reggio Calabria	SAI/RC/670	SI	5.10	51.00
49	T	Proprietà	120	1191		AGRUMETO	3	92		In locazione al co	Fascia di rispetto	PSC Reggio Calabria	SAI/RC/670	SI	5.10	469.20
50	T	Proprietà	120	1082		AGRUMETO	3	26	26	occorre	viabilità esistente	PSC Reggio Calabria	SAI/RC/670	SI	81.00	2,106.00
51	T	Proprietà	120	1125		INCOLT STER		331	331		viabilità esistente	Via Padova (vicino Q8)	SAI/RC/670	SI	81.00	26,811.00
52	T	Proprietà	120	1126		INCOLT STER		7,240	7,240		viabilità esistente	Via Padova	SAI/RC/670	SI	81.00	586,440.00
53	T	Proprietà	120	1128		AGRUMETO	3	40	40		viabilità esistente	Via Padova	SAI/RC/670	SI	81.00	3,240.00
54	T	Proprietà	120	1130		AGRUMETO	3	70	70		viabilità esistente	Via Padova	SAI/RC/670	SI	81.00	5,670.00
55	T	Proprietà	120	20		INCOLT STER		5,512	5,512		viabilità esistente	Via Padova	SAI/RC/670	SI	81.00	446,472.00
56	T	Proprietà	120	1190		AGRUMETO	3	3,514	3,514		viabilità esistente	Via Padova	SAI/RC/670	SI	81.00	284,634.00
													TOTALE			**1,358,535.00**

Agglomerato Area Industriale di Saline Joniche
ELENCO IMMOBILI
Comune di Montebello Ionico (RC)

N.	Catasto	Titolo	Foglio	Particella	Sub	Qualità/Categoria	Classe	Consistenza parziale (mq)	Consistenza totale (mq)	Consistenza part da verificare (mq)	Note	Destinazione d'uso	Infrastruttura/Tracciato	Progetto/Esproprio	Atto trasferimento	Valore (€/mq)	Valore (€)
1	F	Proprietà	67	302	1	cat. C/2	3	300			La particella non è presente nel catasto terreni. Al catasto fabbricati risulta essere mappale correlato alla particella n. 93	vedi schede verifiche		SAI/RC/1117/1	SI	0.00	0.00
2	F	Proprietà	68	179	1	cat. A/2	1	972			verde agricolo di rispetto	vedi schede verifiche		insediamenti industriali		0.00	0.00
3	F	Proprietà	68	781	1	cat. C/2	3	115			La particella non è presente nel catasto terreni. Al catasto fabbricati risulta essere mappale correlato alla particella n. 938	vedi schede verifiche		insediamenti industriali		0.00	0.00
4	T	Proprietà	54	602		SEMIN ARBOR	3	17,140			Comune di Montebello	agricola		SAI/RC/1117/1	SI	0.00	0.00
5	T	Proprietà	60	24		AGRUMETO	2	510				viabilità esistente	svincolo OGR	PS22/301	SI	81.00	41,310.00
6	T	Proprietà	60	122		SEMIN ARBOR	3	1,830			Comune di Montebello	Spiaggia		SAI/RC/1117/1	SI	0.00	0.00
7	T	Proprietà	60	143		AGRUMETO	1	2,243			La p.lla ricade parte in Aree servizi consortili, in Area Industriale e fascia rispetto. In realtà insiste lo svincolo OGR	viabilità esistente	svincolo OGR	PS22/301	SI	81.00	181,683.00
8	T	Proprietà	60	172		AGRUMETO	2	73				fascia di rispetto		PS22/301	SI	5.45	397.85
9	T	Proprietà	60	173		AGRUMETO	1	1,146	2,292			IT		PS22/301	SI	0.00	0.00
								1,146				fascia di rispetto			SI	5.45	6,245.70
10	T	Proprietà	61	344		AGRUMETO	1	100			Comune di Montebello	viabilità esistente	Strada Consortile contrada Pantanello	SAI/RC/1117/1	SI	81.00	8,100.00
11	T	Proprietà	61	345		AGRUMETO	1	120			Comune di Montebello	viabilità esistente	Strada Consortile contrada Pantanello	SAI/RC/1117/1	SI	81.00	9,720.00
12	T	Proprietà	61	346		AGRUMETO	1	120			Comune di Montebello	viabilità esistente	Strada Consortile contrada Pantanello	SAI/RC/1117/1	SI	81.00	9,720.00
13	T	Proprietà	61	636		ULIVETO	2	820			Comune di Montebello	viabilità esistente	Strada Consortile contrada Pantanello	SAI/RC/1117/1	SI	81.00	66,420.00
14	T	Proprietà	61	673		AGRUMETO	1	47			Comune di Montebello	viabilità esistente	Strada Consortile contrada Pantanello	SAI/RC/1117/2	SI	81.00	3,807.00
15	T	Proprietà	61	674		AGRUMETO	1	13			la p.lla deve essere inserita in mappa catastale	viabilità esistente		SAI/RC/1117/3	SI	81.00	1,053.00
16	T	Proprietà	61	675		AGRUMETO	2	350			Comune di Montebello	viabilità esistente	Strada Consortile contrada Pantanello	SAI/RC/1117/1	SI	81.00	28,350.00
17	T	Proprietà	61	676		AGRUMETO	1	15			Comune di Montebello	viabilità esistente	Strada Consortile contrada Pantanello	SAI/RC/1117/1	SI	81.00	1,215.00
18	T	Proprietà	61	677		ULIVETO	2	550			Comune di Montebello	viabilità esistente	Strada Consortile contrada Pantanello	SAI/RC/1117/1	SI	81.00	44,550.00
19	T	Proprietà	61	678		SEMINATIVO	3	100			Comune di Montebello	viabilità esistente	Strada Consortile contrada Pantanello	SAI/RC/1117/1	SI	81.00	8,100.00
20	T	Proprietà	61	679		VIGNETO	2	75			Comune di Montebello	viabilità esistente	Strada Consortile contrada Pantanello	SAI/RC/1117/1	SI	81.00	6,075.00
21	T	Proprietà	61	680		VIGNETO	2	25			Comune di Montebello	viabilità esistente	Strada Consortile contrada Pantanello	SAI/RC/1117/1	SI	81.00	2,025.00
22	T	Proprietà	61	681		ULIVETO	2	445			Comune di Montebello	viabilità esistente	Strada Consortile contrada Pantanello	SAI/RC/1117/1	SI	81.00	36,045.00
23	T	Proprietà	61	684		AGRUMETO	2	900			Comune di Montebello	viabilità esistente	Via ferrovie - trav.IV	SAI/RC/1117/1	SI	81.00	72,900.00
24	T	Proprietà	61	822		AGRUMETO	2	265			Comune di Montebello	viabilità esistente	Via ferrovie - trav.IV	SAI/RC/1117/1	SI	81.00	21,465.00
25	T	Proprietà	61	1020		AGRUMETO	1	440				fascia di rispetto	S.S. 106	SAI/RC/1117/1	SI	5.45	2,398.00
26	T	Proprietà	61	1021		AGRUMETO	2	300				fascia di rispetto	S.S. 106	SAI/RC/1117/1	SI	5.45	1,635.00
27	T	Proprietà	61	1023		AGRUMETO	1	150				fascia di rispetto	S.S. 106	SAI/RC/1117/1	SI	5.45	817.50
28	T	Proprietà	61	1162		AGRUMETO	1	405				fascia di rispetto	S.S. 106	insediamenti industriali		5.45	2,207.25
29	T	Proprietà	61	1163		AGRUMETO	1	121				fascia di rispetto		insediamenti industriali		5.45	659.45
30	T	Proprietà	61	1164		AGRUMETO	1	327				fascia di rispetto		insediamenti industriali		5.45	1,782.15

N.	Catasto	Titolo	Foglio	Particella	Sub	Qualità/Categoria	Classe	Consistenza parziale (mq)	Consistenza totale (mq)	Consistenza part da verificare (mq)	Note	Destinazione d'uso	Infrastruttura/Tracciato	Progetto/Esproprio	Atto trasferimento	Valore (€/mq)	Valore (€)
31	T	Proprietà	61	1165		AGRUMETO	1	281				fascia di rispetto		insediamenti industriali		5.45	1,531.45
32	T	Proprietà	61	1166		AGRUMETO	1	215				fascia di rispetto		insediamenti industriali		5.45	1,171.75
33	T	Proprietà	61	1167		AGRUMETO	1	1,142				fascia di rispetto		insediamenti industriali		5.45	6,223.90
34	T	Proprietà	63	767		SEMINATIVO	1	170				fascia di rispetto	S.S. 106	PS22/301	SI	5.45	926.50
35	T	Proprietà	63	936		SEMIN ARBOR	2	4,402				viabilità e FR	svincolo Saline Sud	insediamenti industriali		5.45	23,990.90
36	T	Proprietà	63	1187		SEMIN ARBOR	2	327	1,027			Area industriale		insediamenti industriali		30.00	9,810.00
								700				fascia di rispetto	svincolo Saline Sud			5.45	3,815.00
37	T	Proprietà	65	359		SEMINATIVO	4	110		110	Comune di Montebello	Agricolo		SAI/RC/979/1	*	5.45	599.50
38	T	Proprietà	65	360		SEMINATIVO	4	190	590		Comune di Montebello	Agricolo		insediamenti industriali		5.45	1,035.50
								400				Agricolo	S.S. 106			5.45	2,180.00
39	T	Proprietà	65	377		SEMINATIVO	4	80			Comune di Montebello	Agricolo		insediamenti industriali		5.45	436.00
40	T	Proprietà	65	380		SEMINATIVO	4	40			Comune di Montebello	Agricolo		SAI/RC/979/1	*	5.45	218.00
41	T	Proprietà	67	65		SEMINATIVO	2	1,081			Area Vasca	VR	VASCA	SAI/RC/1117/1	SI	5.45	5,891.45
42	T	Proprietà	67	73		SEMINATIVO	2	115				fascia di rispetto	S.S. 106	SAI/RC/1117/1	SI	5.45	626.75
43	T	Proprietà	67	79		SEMINATIVO	1	840	1,840			viabilità e FR	S.S. 106	insediamenti industriali		5.45	4,578.00
								1,000				fascia di rispetto				5.45	5,450.00
44	T	Proprietà	67	80		SEMINATIVO	1	3,100				viabilità e FR	S.S. 106	insediamenti industriali		5.45	16,895.00
45	T	Proprietà	67	81		PASC CESPUG	U	1,120			PANTANO	Area SIC (Sito di Interesse Comunitario)		insediamenti industriali		0.00	0.00
46	T	Proprietà	67	84		SEMINATIVO	1	280				viabilità esistente	S.S. 106	SAI/RC/1117/1	SI	81.00	22,680.00
47	T	Proprietà	67	85		SEMINATIVO	1	200				viabilità esistente	S.S. 106	SAI/RC/1117/1	SI	81.00	16,200.00
48	T	Proprietà	67	86		AGRUMETO	1	10				viabilità esistente	S.S. 106	SAI/RC/1117/1	SI	81.00	810.00
49	T	Proprietà	67	87		AGRUMETO	1	50				viabilità esistente	S.S. 106	SAI/RC/1117/1	SI	81.00	4,050.00
50	T	Proprietà	67	88		AGRUMETO	1	50				viabilità esistente	S.S. 106	SAI/RC/1117/1	SI	81.00	4,050.00
51	T	Proprietà	67	89		AGRUMETO	1	30				viabilità esistente	S.S. 106	SAI/RC/1117/1	SI	81.00	2,430.00
52	T	Proprietà	67	90		AGRUMETO	1	50				viabilità esistente	S.S. 106	SAI/RC/1117/1	SI	81.00	4,050.00
53	T	Proprietà	67	91		AGRUMETO	1	50				viabilità esistente	S.S. 106	SAI/RC/1117/1	SI	81.00	4,050.00
54	T	Proprietà	67	92		AGRUMETO	1	150				viabilità esistente	S.S. 106	SAI/RC/1117/1	SI	81.00	12,150.00
55	T	Proprietà	67	93		SEMINATIVO	2	31,600	42,856		Area vasca	agricolo	VASCA	SAI/RC/1117/1	SI	5.45	172,220.00
								5,256			Comune di Montebello - agricolo	agricolo			SI	5.45	28,645.20
								6,000			PRT - VR	VR			SI	5.45	32,700.00
56	T	Proprietà	67	106		STAGNO		4,280		4,280	PANTANO	Area SIC (Sito di Interesse Comunitario)		insediamenti industriali	*	0.00	0.00
57	T	Proprietà	67	108		STAGNO		860				fascia di rispetto	binari dismessi Ferrovia_lato mare	insediamenti industriali		5.45	4,687.00
58	T	Proprietà	68	124		FABB RURALE		590				VR		insediamenti industriali		5.45	3,215.50
59	T	Proprietà	68	127		FABB RURALE		1,280				VR		insediamenti industriali		5.45	6,976.00
60	T	Proprietà	68	132		PASCOLO ARB	2	420				fascia di rispetto	Via Nazionale	insediamenti industriali		5.45	2,289.00
61	T	Proprietà	68	188		CANALE BON		1,331		1,331	Acqua del porto	porto		insediamenti industriali	*	0.00	0.00
62	T	Proprietà	68	190		CANALE BON		558		558	Acqua del porto	porto		insediamenti industriali	*	0.00	0.00
63	T	Proprietà	68	192		INCOLT STER		2,582		2,582	Strada	porto	strada Consortile Porto	insediamenti industriali	*	0.00	0.00
64	T	Proprietà	68	198		CANALE BON		1,207		1,207	Acqua del porto	porto		insediamenti industriali	*	0.00	0.00
65	T	Proprietà	68	200		CANALE BON		374		374	Acqua del porto	porto		insediamenti industriali	*	0.00	0.00
66	T	Proprietà	68	202		CANALE BON		912		912	Acqua del porto	porto		insediamenti industriali	*	0.00	0.00
67	T	Proprietà	68	309		SEMIN IRRIG	2	160		160	Comune di Montebello	fascia di rispetto	svincolo S.Elia	SAI/RC/979/1	*	5.45	872.00
68	T	Proprietà	68	483		INCOLT STER		1,677		1,677		porto	strada Consortile Porto	insediamenti industriali	*	0.00	0.00
69	T	Proprietà	68	484		SEMIN ARBOR	3	740	7,150	740		porto	strada Consortile Porto	insediamenti industriali	*	0.00	0.00
								2,710		2,710		porto			*	0.00	0.00
								3,700		3,700		porto			*	0.00	0.00
70	T	Proprietà	68	485		INCOLT STER		1,800	4,464	1,800		Area portuale		insediamenti industriali	*	0.00	0.00
								2,664		2,664		porto	strada Consortile Porto		*	0.00	0.00
71	T	Proprietà	68	486		CANALE BON		11,653		11,653	Acqua del porto	porto		insediamenti industriali	*	0.00	0.00
72	T	Proprietà	68	487		CANALE BON		2,042		2,042	Acqua del porto	porto		insediamenti industriali	*	0.00	0.00
73	T	Proprietà	68	488		CANALE BON		3,459		3,459	Acqua del porto	porto		insediamenti industriali	*	0.00	0.00
74	T	Proprietà	68	489		CANALE BON		3,297		3,297	Acqua del porto	porto		insediamenti industriali	*	0.00	0.00
75	T	Proprietà	68	490		CANALE BON		1,095		1,095	Acqua del porto	porto		insediamenti industriali	*	0.00	0.00
76	T	Proprietà	68	491		CANALE BON		1,982		1,982	Acqua del porto	porto		insediamenti industriali	*	0.00	0.00
77	T	Proprietà	68	492		INCOLT STER		347		347	Molo	Aree servizi consortili		insediamenti industriali	*	0.00	0.00
78	T	Proprietà	68	497		SEMINATIVO	2	50			Comune di Montebello	viabilità esistente	strada Contrada Tigani	SAI/RC/979/1	*	81.00	4,050.00

N.	Catasto	Titolo	Foglio	Particella	Sub	Qualità/Categoria	Classe	Consistenza parziale (mq)	Consistenza totale (mq)	Consistenza part da verificare (mq)	Note	Destinazione d'uso	Infrastruttura/Tracciato	Progetto/Esproprio	Atto trasferimento	Valore (€/mq)	Valore (€)
79	T	Proprietà	68	502		SEMINATIVO	2	190			Comune di Montebello	Agricolo		SAI/RC/979/1	*	5.45	1,035.50
80	T	Proprietà	68	505		SEMINATIVO	3	160			Comune di Montebello	Agricolo		SAI/RC/979/1	*	5.45	872.00
81	T	Proprietà	68	507		SEMINATIVO	3	460		860	Comune di Montebello	Agricolo		SAI/RC/979/1	*	5.45	2,507.00
82	T	Proprietà	68	508		SEMINATIVO	3	1,110			Comune di Montebello	Agricolo		insediamenti industriali		5.45	6,049.50
83	T	Proprietà	68	509		SEMINATIVO	2	2,770			Comune di Montebello	viabilità esistente	svincolo S.Elia	SAI/RC/979/1	*	81.00	224,370.00
84	T	Proprietà	68	510		SEMINATIVO	2	950			Comune di Montebello	viabilità esistente	svincolo S.Elia	SAI/RC/979/1	*	81.00	76,950.00
85	T	Proprietà	68	512		SEMINATIVO	2	290			Comune di Montebello	viabilità esistente	svincolo S.Elia	SAI/RC/979/1	*	81.00	23,490.00
86	T	Proprietà	68	513		SEMINATIVO	2	235			Comune di Montebello	viabilità esistente	svincolo S.Elia	SAI/RC/979/1	*	81.00	19,035.00
87	T	Proprietà	68	514		SEMINATIVO	2	200		4,445	Comune di Montebello	viabilità esistente	svincolo S.Elia	SAI/RC/979/1	*	81.00	16,200.00
88	T	Proprietà	68	531		ULIVETO	3	2,830			Comune di Montebello	Agricolo		insediamenti industriali		5.45	15,423.50
89	T	Proprietà	68	541		SEMIN ARBOR	3	440				VR		insediamenti industriali		5.45	2,398.00
90	T	Proprietà	68	595		SEMIN ARBOR	3	23,056		23,056		Area Portuale		insediamenti industriali	*	0.00	0.00
91	T	Proprietà	68	596		SEMIN ARBOR	3	200		200		binari area portuale		insediamenti industriali	*	0.00	0.00
92	T	Proprietà	68	597		SEMIN ARBOR	3	1,320		1,320		binari area portuale		insediamenti industriali	*	0.00	0.00
93	T	Proprietà	68	598		SEMINATIVO	2	24,038		24,038		Area portuale		insediamenti industriali	*	0.00	0.00
94	T	Proprietà	68	599		SEMINATIVO	2	3,480		3,480		binari area portuale		insediamenti industriali	*	0.00	0.00
95	T	Proprietà	68	600		SEMINATIVO	2	6,290		6,290		Area Portuale		insediamenti industriali	*	0.00	0.00
96	T	Proprietà	68	601		SEMINATIVO	2	840		840		Area portuale		insediamenti industriali	*	0.00	0.00
97	T	Proprietà	68	612		SEMINATIVO	2	2,980		2,980		Area portuale		insediamenti industriali	*	0.00	0.00
98	T	Proprietà	68	613		SEMINATIVO	2	400		400		binari area portuale		insediamenti industriali	*	0.00	0.00
99	T	Proprietà	68	614		SEMINATIVO	2	2,066		2,066		Area portuale		insediamenti industriali	*	0.00	0.00
100	T	Proprietà	68	615		SEMINATIVO	2	330		330		binari area portuale		insediamenti industriali	*	0.00	0.00
101	T	Proprietà	68	625		SEMINATIVO	3	100		100	Comune di Montebello	agricola		insediamenti industriali	*	0.00	0.00
102	T	Proprietà	68	655		CANALE BON		580		580	Acqua del porto	porto		insediamenti industriali	*	0.00	0.00
103	T	Proprietà	68	656		CANALE BON		354		354	Acqua del porto	porto		insediamenti industriali	*	0.00	0.00
104	T	Proprietà	68	657		CANALE BON		4,112		4,112	Acqua del porto	porto		insediamenti industriali	*	0.00	0.00
105	T	Proprietà	68	658		CANALE BON		834		834	Acqua del porto	porto		insediamenti industriali	*	0.00	0.00
106	T	Proprietà	68	659		CANALE BON		2,506		2,506	Acqua del porto	porto		insediamenti industriali	*	0.00	0.00
107	T	Proprietà	68	660		CANALE BON		9,610		9,610	Acqua del porto	porto		insediamenti industriali	*	0.00	0.00
108	T	Proprietà	68	662		CANALE BON		3,787		3,787	Acqua del porto	porto		insediamenti industriali	*	0.00	0.00
109	T	Proprietà	68	665		MOLO		91		91	Molo	Aree servizi consortili		insediamenti industriali	*	0.00	0.00
110	T	Proprietà	68	666		MOLO		8		8	Molo	Aree servizi consortili		insediamenti industriali	*	0.00	0.00
111	T	Proprietà	68	675		INCOLT PROD	U	59				viabilità e FR	strada Consortile Porto	insediamenti industriali		5.45	321.55
112	T	Proprietà	68	938		ULIVETO	3	4,146			Comune di Montebello	Agricolo		insediamenti industriali		5.45	22,595.70
113	T	Proprietà	68	939		ULIVETO	3	114			Comune di Montebello	viabilità esistente	svincolo S.Elia	insediamenti industriali		81.00	9,234.00
114	T	Proprietà	68	940		SEMINATIVO	2	1,303			Comune di Montebello	Agricolo		insediamenti industriali		5.45	7,101.35
115	T	Proprietà	68	941		SEMINATIVO	2	3,124			Comune di Montebello	viabilità esistente	svincolo S.Elia	insediamenti industriali		81.00	253,044.00
116	T	Proprietà	68	942		SEMINATIVO	2	621			Comune di Montebello	Agricolo		insediamenti industriali		5.45	3,384.45
117	T	Proprietà	68	943		SEMINATIVO	2	1,552			Comune di Montebello	viabilità e FR	svincolo S.Elia	insediamenti industriali		5.45	8,458.40
118	T	Proprietà	68	944		SEMINATIVO	2	1,377				VR		insediamenti industriali		5.45	7,504.65
119	T	Proprietà	68	945		SEMINATIVO	2	403				viabilità esistente	svincolo S.Elia	insediamenti industriali		81.00	32,643.00
120	T	Proprietà	68	946		SEMINATIVO	2	316				viabilità esistente	svincolo S.Elia	insediamenti industriali		81.00	25,596.00
121	T	Proprietà	68	947		SEMINATIVO	2	891				VR		insediamenti industriali		5.45	4,855.95
122	T	Proprietà	68	948		SEMINATIVO	2	9				VR		insediamenti industriali		5.45	49.05
123	T	Proprietà	68	949		SEMINATIVO	2	1,228				viabilità esistente	svincolo S.Elia	insediamenti industriali		81.00	99,468.00
124	T	Proprietà	68	950		SEMINATIVO	2	90				VR		insediamenti industriali		5.45	490.50
125	T	Proprietà	68	951		SEMINATIVO	2	636				viabilità esistente	Strada Borgata S.Elia	insediamenti industriali		81.00	51,516.00
126	T	Proprietà	68	952		SEMINATIVO	2	85				VR		insediamenti industriali		5.45	463.25
127	T	Proprietà	68	953		SEMINATIVO	2	91				viabilità esistente	svincolo S.Elia	insediamenti industriali		81.00	7,371.00
128	T	Proprietà	68	954		SEMINATIVO	2	60				VR		insediamenti industriali		5.45	327.00
129	T	Proprietà	68	955		SEMINATIVO	2	67				viabilità esistente	svincolo S.Elia	insediamenti industriali		81.00	5,427.00
130	T	Proprietà	68	956		SEMINATIVO	2	53				VR		insediamenti industriali		5.45	288.85
131	T	Proprietà	68	957		SEMINATIVO	2	80				viabilità esistente	svincolo S.Elia	insediamenti industriali		81.00	6,480.00
132	T	Proprietà	68	958		SEMINATIVO	2	144				VR		insediamenti industriali		5.45	784.80
133	T	Proprietà	68	959		SEMIN ARBOR	3	11				VR		insediamenti industriali		5.45	59.95
134	T	Proprietà	68	960		SEMIN ARBOR	3	775				viabilità esistente	svincolo	insediamenti industriali		81.00	62,775.00
135	T	Proprietà	68	961		SEMIN ARBOR	3	68				VR		insediamenti industriali		5.45	370.60
136	T	Proprietà	68	962		SEMIN ARBOR	3	179				VR		insediamenti industriali		5.45	975.55
137	T	Proprietà	68	963		SEMIN ARBOR	3	410				viabilità esistente	svincolo S.Elia	insediamenti industriali		81.00	33,210.00
138	T	Proprietà	68	964		SEMIN ARBOR	3	857				VR		insediamenti industriali		5.45	4,670.65
139	T	Proprietà	68	965		AGRUMETO	2	896				VR		insediamenti industriali		5.45	4,883.20

N.	Catasto	Titolo	Foglio	Particella	Sub	Qualità/Categoria	Classe	Consistenza parziale (mq)	Consistenza totale (mq)	Consistenza part da verificare (mq)	Note	Destinazione d'uso	Infrastruttura/Tracciato	Progetto/Esproprio	Atto trasferimento	Valore (€/mq)	Valore (€)
140	T	Proprietà	68	966		AGRUMETO	2	104				viabilità esistente	Strada Borgata S.Elia	insediamenti industriali		81.00	8,424.00
141	T	Proprietà	68	967		SEMIN ARBOR	3	99				VR		insediamenti industriali		5.45	539.55
142	T	Proprietà	68	968		SEMIN ARBOR	3	61				VR		insediamenti industriali		5.45	332.45
143	T	Proprietà	68	969		SEMINATIVO	2	84				viabilità esistente	Strada Borgata S.Elia	insediamenti industriali		81.00	6,804.00
144	T	Proprietà	68	970		SEMINATIVO	2	66				VR		insediamenti industriali		5.45	359.70
145	T	Proprietà	68	971		SEMINATIVO	2	2				VR		insediamenti industriali		5.45	10.90
146	T	Proprietà	68	972		SEMINATIVO	2	198				VR		insediamenti industriali		5.45	1,079.10
147	T	Proprietà	68	973		AGRUMETO	1	2,811				viabilità esistente	strada Consortile Porto	insediamenti industriali		81.00	227,691.00
148	T	Proprietà	68	974		AGRUMETO	1	874				VR		insediamenti industriali		5.45	4,763.30
149	T	Proprietà	68	975		AGRUMETO	1	1,051				VR		insediamenti industriali		5.45	5,727.95
150	T	Proprietà	68	976		AGRUMETO	1	4				VR		insediamenti industriali		5.45	21.80
151	T	Proprietà	68	977		AGRUMETO	1	10				VR		insediamenti industriali		5.45	54.50
152	T	Proprietà	68	981		SEM IRR ARB	2	1,434				VR		insediamenti industriali		5.45	7,815.30
153	T	Proprietà	68	982		SEM IRR ARB	2	882				viabilità esistente	strada Consortile Porto	insediamenti industriali		81.00	71,442.00
154	T	Proprietà	68	984		INCOLT PROD	U	2,362				fascia di rispetto	strada Consortile Porto	insediamenti industriali		5.45	12,872.90
155	T	Proprietà	68	985		INCOLT PROD	U	177				VR		insediamenti industriali		5.45	964.65
156	T	Proprietà	68	986		INCOLT PROD	U	4,227				viabilità esistente	strada Consortile Porto	insediamenti industriali		81.00	342,387.00
157	T	Proprietà	68	987		INCOLT PROD	U	1,054				VR		insediamenti industriali		5.45	5,744.30
158	T	Proprietà	68	997		AGRUMETO	1	2,477				viabilità e FR	svincolo S.Elia	insediamenti industriali		5.45	13,499.65
		TOTALE SUPERFICIE (MQ)						**276,211**		**140,967**			**TOTALE VALORE**				**2,723,399.30**

VALORI (€/mq)	
AREE INDUSTRIALI	30.00
AREE OCCUPATE RESIDENZIALI	165.00
VERDE ATTREZZATO (VA)	10.00
VIABILITA' E FASCIA DI RISPETTO PRT	5.45
VIABILITA' E FASCIA DI RISPETTO ESISTEN	81.00

I valori della "Aree Industriali, "Aree occupate da edilizia residenziale", "Verde Attrezzato", "strade e Fasce di Rispetto ed Aree Agricole" sono stati conteggiati secondo la determina ASIREG di stima del 2013

Il valore della "Viabilità Esistente", è stato conteggiato dai costi standard Autorità Vigilanza LL.PP.

* Risultano trasferite ad altro Ente

Agglomerato Area Industriale di Saline Joniche. ELENCO IMMOBILI INDUSTRIALI/EDIFICABILI

N.	Catasto	Titolo	Foglio	Particella	Sub	Qualità/Categoria	Classe	Consistenza (mq)	Consistenza part da verificare (mq)	Note	Destinazione d'uso	Infrastruttura / Tracciato	Progetto/Esproprio	Atto trasferimento	Valore (€/mq)	Valore (€)
36	T	Proprietà	63	1187		SEMIN ARBOR	2	1,027			Area industriale		insediamenti industriali		30.00	9,810.00
37	T	Proprietà	65	359		SEMINATIVO	4	110	110	Comune di Montebello	Agricolo		SAI/RC/979/1	*	5.45	599.50
38	T	Proprietà	65	360		SEMINATIVO	4	590		Comune di Montebello	Agricolo		insediamenti industriali		5.45	1,035.50
											Agricolo	S.S. 106			5.45	2,180.00
39	T	Proprietà	65	377		SEMINATIVO	4	80		Comune di Montebello	Agricolo		insediamenti industriali		5.45	436.00
40	T	Proprietà	65	380		SEMINATIVO	4	40	40	Comune di Montebello	Agricolo		SAI/RC/979/1	*	5.45	218.00
41	T	Proprietà	67	65		SEMINATIVO	2	1,081		Area Vasca	VR	VASCA	SAI/RC/1117/1	SI	5.45	5,891.45
55	T	Proprietà	67	93		SEMINATIVO	2	42,856		Area vasca	Agricolo	VASCA		SI	5.45	172,220.00
										Comune di Montebello	Agricolo		SAI/RC/1117/1	SI	5.45	28,645.20
										PRT - VR	VR			SI	5.45	32,700.00
58	T	Proprietà	68	124		FABB RURALE		590			VR		insediamenti industriali		5.45	3,215.50
59	T	Proprietà	68	127		FABB RURALE		1,280			VR		insediamenti industriali		5.45	6,976.00
79	T	Proprietà	68	502		SEMINATIVO	2	190	190	Comune di Montebello	Agricolo		SAI/RC/979/1	*	5.45	1,035.50
80	T	Proprietà	68	505		SEMINATIVO	3	160	160	Comune di Montebello	Agricolo		SAI/RC/979/1	*	5.45	872.00
81	T	Proprietà	68	507		SEMINATIVO	3	460	460	Comune di Montebello	Agricolo		SAI/RC/979/1	*	5.45	2,507.00
82	T	Proprietà	68	508		SEMINATIVO	3	1,110		Comune di Montebello	Agricolo		insediamenti industriali		5.45	6,049.50
88	T	Proprietà	68	531		ULIVETO	3	2,830		Comune di Montebello	Agricolo		insediamenti industriali		5.45	15,423.50
89	T	Proprietà	68	541		SEMIN ARBOR	3	440			VR		insediamenti industriali		5.45	2,398.00
112	T	Proprietà	68	938		ULIVETO	3	4,146		Comune di Montebello	Agricolo		insediamenti industriali		5.45	22,595.70
114	T	Proprietà	68	940		SEMINATIVO	2	1,303		Comune di Montebello	Agricolo		insediamenti industriali		5.45	7,101.35
116	T	Proprietà	68	942		SEMINATIVO	2	621		Comune di Montebello	Agricolo		insediamenti industriali		5.45	3,384.45
118	T	Proprietà	68	944		SEMINATIVO	2	1,377			VR		insediamenti industriali		5.45	7,504.65
121	T	Proprietà	68	947		SEMINATIVO	2	891			VR		insediamenti industriali		5.45	4,855.95
122	T	Proprietà	68	948		SEMINATIVO	2	9			VR		insediamenti industriali		5.45	49.05
124	T	Proprietà	68	950		SEMINATIVO	2	90			VR		insediamenti industriali		5.45	490.50
126	T	Proprietà	68	952		SEMINATIVO	2	85			VR		insediamenti industriali		5.45	463.25
128	T	Proprietà	68	954		SEMINATIVO	2	60			VR		insediamenti industriali		5.45	327.00
130	T	Proprietà	68	956		SEMINATIVO	2	53			VR		insediamenti industriali		5.45	288.85
132	T	Proprietà	68	958		SEMINATIVO	2	144			VR		insediamenti industriali		5.45	784.80
133	T	Proprietà	68	959		SEMIN ARBOR	3	11			VR		insediamenti industriali		5.45	59.95
135	T	Proprietà	68	961		SEMIN ARBOR	3	68			VR		insediamenti industriali		5.45	370.60
136	T	Proprietà	68	962		SEMIN ARBOR	3	179			VR		insediamenti industriali		5.45	975.55
138	T	Proprietà	68	964		SEMIN ARBOR	3	857			VR		insediamenti industriali		5.45	4,670.65
139	T	Proprietà	68	965		AGRUMETO	2	896			VR		insediamenti industriali		5.45	4,883.20
141	T	Proprietà	68	967		SEMIN ARBOR	3	99			VR		insediamenti industriali		5.45	539.55
142	T	Proprietà	68	968		SEMIN ARBOR	3	61			VR		insediamenti industriali		5.45	332.45
144	T	Proprietà	68	970		SEMINATIVO	2	66			VR		insediamenti industriali		5.45	359.70
145	T	Proprietà	68	971		SEMINATIVO	2	2			VR		insediamenti industriali		5.45	10.90
146	T	Proprietà	68	972		SEMINATIVO	2	198			VR		insediamenti industriali		5.45	1,079.10
148	T	Proprietà	68	974		AGRUMETO	1	874			VR		insediamenti industriali		5.45	4,763.30
149	T	Proprietà	68	975		AGRUMETO	1	1,051			VR		insediamenti industriali		5.45	5,727.95
150	T	Proprietà	68	976		AGRUMETO	1	4			VR		insediamenti industriali		5.45	21.80
151	T	Proprietà	68	977		AGRUMETO	1	10			VR		insediamenti industriali		5.45	54.50
152	T	Proprietà	68	981		SEM IRR ARB	2	1,434			VR		insediamenti industriali		5.45	7,815.30
155	T	Proprietà	68	985		INCOLT PROD	U	177			VR		insediamenti industriali		5.45	964.65
157	T	Proprietà	68	987		INCOLT PROD	U	1,054			VR		insediamenti industriali		5.45	5,744.30
								58,914.00	960.00				**TOTALE**			**378,431.65**
													PARZIALE DA VERIFICARE			3,324.50

Agglomerato Area Industriale di Saline Joniche. ELENCO IMMOBILI DESTINATI A VIABILITA' ESISTENTE/DA PIANO

N.	Catasto	Titolo	Foglio	Particella	Sub	Qualità/Categoria	Classe	Consistenza parziale (mq)	Consistenza totale (mq)	Consistenza part da verificare (mq)	Note	Destinazione d'uso	Infrastruttura/Tracciato	Progetto/Esproprio	Atto trasferimento	Valore (€/mq)	Valore (€)
5	T	Proprietà	60	24		AGRUMETO	2	510				viabilità esistente	svincolo OGR	PS22/301	SI	81.00	41,310.00
7	T	Proprietà	60	143		AGRUMETO	1	2,243			La p.lla ricade parte in Aree servizi consortili, in Area Industriale e fascia rispetto. In realtà insiste lo svincolo OGR	viabilità esistente	svincolo OGR	PS22/301	SI	81.00	181,683.00
8	T	Proprietà	60	172		AGRUMETO	2	73				fascia di rispetto		PS22/301	SI	5.45	397.85
								1,146				fascia di rispetto		PS22/301	SI	5.45	6,245.70
10	T	Proprietà	61	344		AGRUMETO	1	100			Comune di Montebello	viabilità esistente	Strada Consortile contrada Pantanello	SAI/RC/1117/1	SI	81.00	8,100.00
11	T	Proprietà	61	345		AGRUMETO	1	120			Comune di Montebello	viabilità esistente	Strada Consortile contrada Pantanello	SAI/RC/1117/1	SI	81.00	9,720.00
12	T	Proprietà	61	346		AGRUMETO	1	120			Comune di Montebello	viabilità esistente	Strada Consortile contrada Pantanello	SAI/RC/1117/1	SI	81.00	9,720.00
13	T	Proprietà	61	636		ULIVETO	2	820			Comune di Montebello	viabilità esistente	Strada Consortile contrada Pantanello	SAI/RC/1117/1	SI	81.00	66,420.00
14	T	Proprietà	61	673		AGRUMETO	1	47			Comune di Montebello	viabilità esistente	Strada Consortile contrada Pantanello	SAI/RC/1117/2	SI	81.00	3,807.00
15	T	Proprietà	61	674		AGRUMETO	1	13		la p.lla deve essere inserita in mappa catastale		viabilità esistente		SAI/RC/1117/3	SI	81.00	1,053.00
16	T	Proprietà	61	675		AGRUMETO	2	350			Comune di Montebello	viabilità esistente	Strada Consortile contrada Pantanello	SAI/RC/1117/1	SI	81.00	28,350.00
17	T	Proprietà	61	676		AGRUMETO	1	15			Comune di Montebello	viabilità esistente	Strada Consortile contrada Pantanello	SAI/RC/1117/1	SI	81.00	1,215.00
18	T	Proprietà	61	677		ULIVETO	2	550			Comune di Montebello	viabilità esistente	Strada Consortile contrada Pantanello	SAI/RC/1117/1	SI	81.00	44,550.00
19	T	Proprietà	61	678		SEMINATIVO	3	100			Comune di Montebello	viabilità esistente	Strada Consortile contrada Pantanello	SAI/RC/1117/1	SI	81.00	8,100.00
20	T	Proprietà	61	679		VIGNETO	2	75			Comune di Montebello	viabilità esistente	Strada Consortile contrada Pantanello	SAI/RC/1117/1	SI	81.00	6,075.00
21	T	Proprietà	61	680		VIGNETO	2	25			Comune di Montebello	viabilità esistente	Strada Consortile contrada Pantanello	SAI/RC/1117/1	SI	81.00	2,025.00
22	T	Proprietà	61	681		ULIVETO	2	445			Comune di Montebello	viabilità esistente	Strada Consortile contrada Pantanello	SAI/RC/1117/1	SI	81.00	36,045.00
23	T	Proprietà	61	684		AGRUMETO	2	900			Comune di Montebello	viabilità esistente	Via ferrovie - trav.IV	SAI/RC/1117/1	SI	81.00	72,900.00
24	T	Proprietà	61	822		AGRUMETO	2	265			Comune di Montebello	viabilità esistente	Via ferrovie - trav.IV	SAI/RC/1117/1	SI	81.00	21,465.00
25	T	Proprietà	61	1020		AGRUMETO	1	440				fascia di rispetto	S.S. 106	SAI/RC/1117/1	SI	5.45	2,398.00
26	T	Proprietà	61	1021		AGRUMETO	2	300				fascia di rispetto	S.S. 106	SAI/RC/1117/1	SI	5.45	1,635.00
27	T	Proprietà	61	1023		AGRUMETO	1	150				fascia di rispetto	S.S. 106	SAI/RC/1117/1	SI	5.45	817.50
28	T	Proprietà	61	1162		AGRUMETO	1	405				fascia di rispetto	S.S. 106	insediamenti industriali		5.45	2,207.25
29	T	Proprietà	61	1163		AGRUMETO	1	121				fascia di rispetto		insediamenti industriali		5.45	659.45
30	T	Proprietà	61	1164		AGRUMETO	1	327				fascia di rispetto		insediamenti industriali		5.45	1,782.15
31	T	Proprietà	61	1165		AGRUMETO	1	281				fascia di rispetto		insediamenti industriali		5.45	1,531.45
32	T	Proprietà	61	1166		AGRUMETO	1	215				fascia di rispetto		insediamenti industriali		5.45	1,171.75
33	T	Proprietà	61	1167		AGRUMETO	1	1,142				fascia di rispetto		insediamenti industriali		5.45	6,223.90
34	T	Proprietà	63	767		SEMINATIVO	1	170				fascia di rispetto	S.S. 106	PS22/301	SI	5.45	926.50
35	T	Proprietà	63	936		SEMIN ARBOR	2	4,402				viabilità e FR	svincolo Saline Sud	insediamenti industriali		5.45	23,990.90
								700				fascia di rispetto	svincolo Saline Sud	insediamenti industriali		5.45	3,815.00
42	T	Proprietà	67	73		SEMINATIVO	2	115				fascia di rispetto	S.S. 106	SAI/RC/1117/1	SI	5.45	626.75
43	T	Proprietà	67	79		SEMINATIVO	1	840	1,840			viabilità e FR	S.S. 106	insediamenti industriali		5.45	4,578.00
								1,000				fascia di rispetto				5.45	5,450.00
44	T	Proprietà	67	80		SEMINATIVO	1	3,100				viabilità e FR	S.S. 106	insediamenti industriali		5.45	16,895.00
46	T	Proprietà	67	84		SEMINATIVO	1	280				viabilità esistente	S.S. 106	SAI/RC/1117/1	SI	81.00	22,680.00
47	T	Proprietà	67	85		SEMINATIVO	1	200				viabilità esistente	S.S. 106	SAI/RC/1117/1	SI	81.00	16,200.00
48	T	Proprietà	67	86		AGRUMETO	1	10				viabilità esistente	S.S. 106	SAI/RC/1117/1	SI	81.00	810.00
49	T	Proprietà	67	87		AGRUMETO	1	50				viabilità esistente	S.S. 106	SAI/RC/1117/1	SI	81.00	4,050.00
50	T	Proprietà	67	88		AGRUMETO	1	50				viabilità esistente	S.S. 106	SAI/RC/1117/1	SI	81.00	4,050.00
51	T	Proprietà	67	89		AGRUMETO	1	30				viabilità esistente	S.S. 106	SAI/RC/1117/1	SI	81.00	2,430.00
52	T	Proprietà	67	90		AGRUMETO	1	50				viabilità esistente	S.S. 106	SAI/RC/1117/1	SI	81.00	4,050.00
53	T	Proprietà	67	91		AGRUMETO	1	50				viabilità esistente	S.S. 106	SAI/RC/1117/1	SI	81.00	4,050.00
54	T	Proprietà	67	92		AGRUMETO	1	150				viabilità esistente	S.S. 106	SAI/RC/1117/1	SI	81.00	12,150.00

N.	Catasto	Titolo	Foglio	Particella	Sub	Qualità/Categoria	Classe	Consistenza parziale (mq)	Consistenza totale (mq)	Consistenza part da verificare (mq)	Note	Destinazione d'uso	Infrastruttura/Tracciato	Progetto/Esproprio	Atto trasferimento	Valore (€/mq)	Valore (€)
57	T	Proprietà	67	108		STAGNO		860				fascia di rispetto	binari dismessi Ferrovia lato mare	insediamenti industriali		5.45	4,687.00
60	T	Proprietà	68	132		PASCOLO ARB	2	420				fascia di rispetto	Via Nazionale	insediamenti industriali		5.45	2,289.00
67	T	Proprietà	68	309		SEMIN IRRIG	2	160		160	Comune di Montebello	fascia di rispetto	svincolo S.Elia	SAI/RC/979/1	*	5.45	872.00
78	T	Proprietà	68	497		SEMINATIVO	2	50			Comune di Montebello	viabilità esistente	strada Contrada Tigani	SAI/RC/979/1	*	81.00	4,050.00
83	T	Proprietà	68	509		SEMINATIVO	2	2,770			Comune di Montebello	viabilità esistente	svincolo S.Elia	SAI/RC/979/1	*	81.00	224,370.00
84	T	Proprietà	68	510		SEMINATIVO	2	950			Comune di Montebello	viabilità esistente	svincolo S.Elia	SAI/RC/979/1	*	81.00	76,950.00
85	T	Proprietà	68	512		SEMINATIVO	2	290			Comune di Montebello	viabilità esistente	svincolo S.Elia	SAI/RC/979/1	*	81.00	23,490.00
86	T	Proprietà	68	513		SEMINATIVO	2	235			Comune di Montebello	viabilità esistente	svincolo S.Elia	SAI/RC/979/1	*	81.00	19,035.00
87	T	Proprietà	68	514		SEMINATIVO	2	200		4,445	Comune di Montebello	viabilità esistente	svincolo S.Elia	SAI/RC/979/1	*	81.00	16,200.00
111	T	Proprietà	68	675		INCOLT PROD	U	59				viabilità e FR	strada Consortile Porto	insediamenti industriali		5.45	321.55
113	T	Proprietà	68	939		ULIVETO	3	114			Comune di Montebello	viabilità esistente	svincolo S.Elia	insediamenti industriali		81.00	9,234.00
115	T	Proprietà	68	941		SEMINATIVO	2	3,124			Comune di Montebello	viabilità esistente	svincolo S.Elia	insediamenti industriali		81.00	253,044.00
117	T	Proprietà	68	943		SEMINATIVO	2	1,552			Comune di Montebello	viabilità e FR	svincolo S.Elia	insediamenti industriali		5.45	8,458.40
119	T	Proprietà	68	945		SEMINATIVO	2	403				viabilità esistente	svincolo S.Elia	insediamenti industriali		81.00	32,643.00
120	T	Proprietà	68	946		SEMINATIVO	2	316				viabilità esistente	svincolo S.Elia	insediamenti industriali		81.00	25,596.00
123	T	Proprietà	68	949		SEMINATIVO	2	1,228				viabilità esistente	svincolo S.Elia	insediamenti industriali		81.00	99,468.00
125	T	Proprietà	68	951		SEMINATIVO	2	636				viabilità esistente	Strada Borgata S.Elia	insediamenti industriali		81.00	51,516.00
127	T	Proprietà	68	953		SEMINATIVO	2	91				viabilità esistente	svincolo S.Elia	insediamenti industriali		81.00	7,371.00
129	T	Proprietà	68	955		SEMINATIVO	2	67				viabilità esistente	svincolo S.Elia	insediamenti industriali		81.00	5,427.00
131	T	Proprietà	68	957		SEMINATIVO	2	80				viabilità esistente	svincolo S.Elia	insediamenti industriali		81.00	6,480.00
134	T	Proprietà	68	960		SEMIN ARBOR	3	775				viabilità esistente	svincolo	insediamenti industriali		81.00	62,775.00
137	T	Proprietà	68	963		SEMIN ARBOR	3	410				viabilità esistente	svincolo S.Elia	insediamenti industriali		81.00	33,210.00
140	T	Proprietà	68	966		AGRUMETO	2	104				viabilità esistente	Strada Borgata S.Elia	insediamenti industriali		81.00	8,424.00
143	T	Proprietà	68	969		SEMINATIVO	2	84				viabilità esistente	Strada Borgata S.Elia	insediamenti industriali		81.00	6,804.00
147	T	Proprietà	68	973		AGRUMETO	1	2,811				viabilità esistente	strada Consortile Porto	insediamenti industriali		81.00	227,691.00
153	T	Proprietà	68	982		SEM IRR ARB	2	882				viabilità esistente	strada Consortile Porto	insediamenti industriali		81.00	71,442.00
154	T	Proprietà	68	984		INCOLT PROD	U	2,362				fascia di rispetto	strada Consortile Porto	insediamenti industriali		5.45	12,872.90
156	T	Proprietà	68	986		INCOLT PROD	U	4,227				viabilità esistente	strada Consortile Porto	insediamenti industriali		81.00	342,387.00
158	T	Proprietà	68	997		AGRUMETO	1	2,477				viabilità e FR	svincolo S.Elia	insediamenti industriali		5.45	13,499.65
														TOTALE			**2,344,967.65**
														PARZIALE DA VERIFICARE			364,967.00

Agglomerato Industriale di Reggio Calabria lotto S. Gregorio - S. Leo
ELENCO IMMOBILI
Comune di Reggio Calabria - sez. Pellaro (RC)

N.	Catasto	Titolo	Foglio	Particella	Qualità/Categoria	Classe	Consistenza (mq)	Consistenza part da verificare (mq)	Note	Destinazione d'uso	Infrastruttura/Tracciato	Progetto/Esproprio	ATTO TRASFERIMENTO	Valore (€/mq)	Valore (€)
1	F	Proprietà	1	2018	cat. E/3					Impianto di Depurazione		SAI/RC/1090	SI	0.00	-
2	F	Proprietà	1	2019	cat. C/2	1	129			Deposito		SAI/RC/1092	SI	0.00	-
3	T	Proprietà	1	934	AGRUMETO	2	281			VR		SAI/RC/470/3	*	5.10	1,433.10
4	T	Proprietà	1	1282	AGRUMETO	1	2,170		PSC Reggio Calabria	Agricolo		SAI/RC/1092/1	SI	5.10	11,067.00
5	T	Proprietà	1	1351	FERROVIA SP		105	105	occorre interfacciarsi con la ferrovia	Ferrovia		PS22/1095	*	0.00	-
6	T	Proprietà	1	1353	FERROVIA SP		948	948		Ferrovia		PS22/1095	*	0.00	-
7	T	Proprietà	1	1355	FERROVIA SP		131	131		Ferrovia		PS22/1095	*	0.00	-
8	T	Proprietà	1	1357	FERROVIA SP		11	11		Ferrovia		PS22/1095	*	0.00	-
9	T	Proprietà	1	1363	FERROVIA SP		40	40		Ferrovia		PS22/1095	*	0.00	-
10	T	Proprietà	1	1365	FERROVIA SP		463	463		Ferrovia		PS22/1095	*	0.00	-
11	T	Proprietà	1	1367	FERROVIA SP		584	584		Ferrovia		PS22/1095	*	0.00	-
12	T	Proprietà	1	1369	FERROVIA SP		46	46		Ferrovia		PS22/1095	*	0.00	-
13	T	Proprietà	1	1375	AGRUMETO	2	36	36		Ferrovia		PS22/1095	*	0.00	-
14	T	Proprietà	1	1377	AGRUMETO	2	15	15		Ferrovia		PS22/1095	*	0.00	-
15	T	Proprietà	1	1379	AGRUMETO	2	32	32		Ferrovia		PS22/1095	*	0.00	-
16	T	Proprietà	1	1381	AGRUMETO	2	105	105		Ferrovia		PS22/1095	*	0.00	-
17	T	Proprietà	1	1383	AGRUMETO		190	190		Ferrovia		PS22/1095	*	0.00	-
18	T	Proprietà	1	1385	AGRUMETO		620	620		Ferrovia		PS22/1095	*	0.00	-
19	T	Proprietà	1	1387	FERROVIA SP		6	6		Ferrovia		PS22/1095	*	0.00	-
20	T	Proprietà	1	1389	FERROVIA SP		106	106		Ferrovia		PS22/1095	*	0.00	-
21	T	Proprietà	1	1610	FERROVIA SP		48	48		Ferrovia		PS22/1095	*	0.00	-
22	T	Proprietà	1	1665	AGRUMETO		25	25		Ferrovia		PS22/1095	*	0.00	-
23	T	Proprietà	1	1666	AGRUMETO		15	15		Ferrovia		PS22/1095	*	0.00	-
24	T	Proprietà	1	1996	AGRUMETO		277	277		Fascia di rispetto	Via delle Industrie	SAI/RC/430	*	5.10	1,412.70
25	T	Proprietà	1	1997	AGRUMETO		7,635	7,635		Viabilità esistente	Via delle Industrie	SAI/RC/430	*	81.00	618,435.00
26	T	Proprietà	1	1999	AGRUMETO		407			Fascia di rispetto	Via delle Industrie	SAI/RC/469/1/1	SI	5.10	2,075.70
27	T	Proprietà	1	2009	AGRUMETO		56			Area Industriale		insediamenti industriali		60.00	3,360.00
28	T	Proprietà	1	2012	AGRUMETO		3			Area Industriale		insediamenti industriali		60.00	180.00
							14,355	11,438			**PARZIALE VALORE 1**				**637,963.50**

Calabria - sez. Gallina (RC)

N.	Catasto	Titolo	Foglio	Particella	Qualità/Categoria	Classe	Consistenza (mq)	Consistenza totale (mq)	Note	Destinazione d'uso	Infrastruttura/Tracciato	Progetto/Esproprio		Valore (€/mq)	Valore (€)
1	T	Proprietà	24	194	AREA FAB DM		120		Area occupata senza titolo: bene	VR		insediamenti industriali		5.10	612.00
2	T	Proprietà	24	475	FABB RURALE		195		Area occupata senza titolo: bene	VR		insediamenti industriali		5.10	994.50
3	T	Proprietà	24	478	AREA URBANA		50		Area occupata senza titolo: bene	VR		insediamenti industriali		5.10	255.00
4	T	Proprietà	24	730	AGRUMETO	1	17			Viabilità e FR		Permuta per rettifica confini		5.10	86.70
5	T	Proprietà	24	942	AGRUMETO	1	85		Area occupata senza titolo: bene	Area Industriale		insediamenti industriali		60.00	5,100.00
6	T	Proprietà	24	1096	AGRUMETO	1	220		Area occupata senza titolo: bene	Area Industriale		insediamenti industriali		60.00	13,200.00
7	T	Proprietà	24	1098	AGRUMETO	1	32		Area occupata senza titolo: bene	Area Industriale		insediamenti industriali		60.00	1,920.00
8	T	Proprietà	24	1099	AGRUMETO	1	7,683			Viabilità esistente	Via delle Industrie	insediamenti industriali		81.00	622,323.00
9	T	Proprietà	24	1105	AGRUMETO	2	40			Fascia di rispetto	Via delle Industrie	insediamenti industriali		5.10	204.00
10	T	Proprietà	24	1107	AGRUMETO	2	45			Fascia di rispetto	Via delle Industrie	insediamenti industriali		5.10	229.50
11	T	Proprietà	24	1109	AGRUMETO	1	160	160	Area occupata senza titolo: bene	Area Industriale		SAI/RC/430	*	60.00	9,600.00
12	T	Proprietà	24	1111	FABB RURALE		340		Area occupata senza titolo: bene	Area Industriale		insediamenti industriali		60.00	20,400.00
13	T	Proprietà	24	1113	AGRUMETO	1	130	130	Area occupata senza titolo: bene	Area Industriale		SAI/RC/430	*	60.00	7,800.00
14	T	Proprietà	24	1115	SEMIN IRRIG	2	25	25		Fascia di rispetto	Via delle Industrie	SAI/RC/430	*	5.10	127.50
15	T	Proprietà	24	1121	RELIT STRAD		410	410		Viabilità esistente	Via delle Industrie	SAI/RC/430	*	81.00	33,210.00
16	T	Proprietà	24	1127	AGRUMETO	2	100			Viabilità esistente	Via Nazionale S.Gregorio	insediamenti industriali		81.00	8,100.00

N.	Catasto	Titolo	Foglio	Particella	Qualità/Categoria	Classe	Consistenza (mq)	Consistenza part da verificare (mq)	Note	Destinazione d'uso	Infrastruttura/Tracciato	Progetto/Esproprio	ATTO TRASFERIMENTO	Valore (€/mq)	Valore (€)
17	T	Proprietà	24	1128	AGRUMETO	2	60			Viabilità esistente	Via Nazionale S.Gregorio	insediamenti industriali		81.00	4,860.00
18	T	Proprietà	24	1129	AGRUMETO	2	115		Area occupata senza titolo: bene	VR		insediamenti industriali		5.10	586.50
19	T	Proprietà	24	1131	RELIT STRAD		2,565			Viabilità esistente	Via Nazionale S.Gregorio	insediamenti industriali		81.00	207,765.00
20	T	Proprietà	24	1132	AGRUMETO	2	30			Viabilità esistente	Via Nazionale S.Gregorio	insediamenti industriali		81.00	2,430.00
21	T	Proprietà	24	1134	INCOLT STER		202		Area occupata senza titolo: bene	VR		insediamenti industriali		5.10	1,030.20
22	T	Proprietà	24	1159	AGRUMETO	1	438		Area occupata senza titolo: bene	Area Industriale		insediamenti industriali		60.00	26,280.00
23	T	Proprietà	24	1160	AGRUMETO	1	155		Area occupata senza titolo: bene	Area Industriale		insediamenti industriali		60.00	9,300.00
							13,217	725			**PARZIALE VALORE 2**				**976,413.90**
		TOTALE SUPERFICIE (MQ)					**27,572**	**12,163**			**TOTALE VALORE**				**1,614,377.40**

VALORI (€/mq)	
AREE INDUSTRIALI	60.00
AREE RESIDENZIALI	180.00
VERDE RISPETTO (VR)	5.10
VIABILITA' E FASCIA DI RISPETTO PRT	
VIABILITA' E FASCIA DI RISPETTO ESI	81.00

I valori della "Aree Industriali, "Aree occupate da edilizia residenziale", "Verde Attrezzato", "strade e Fasce di Rispetto ed Aree Agricole" sono stati conteggiati secondo la determina ASIREG di stima del 2013
Il valore della "Viabilità Esistente", è stato conteggiato dai costi standard Autorità Vigilanza LL.PP.
* Da approfondire per accertare l'effettiva titolarità

Agglomerato Industriale di Reggio Calabria lotto S. Gregorio - S. Leo. ELENCO IMMOBILI INDUSTRIALI/EDIFICABILI

N.	Catasto	Titolo	Foglio	Particella	Qualità/Categoria	Classe	Consistenza (mq)	Consistenza part da verificare (mq)	Note	Destinazione d'uso	Infrastruttura / Tracciato	Progetto/Esproprio	ATTO TRASFERIMENTO	Valore (€/mq)	Valore (€)
3	T	Proprietà	1	934	AGRUMETO	2	281	281		VR		SAI/RC/470/3	*	5.10	1,433.10
27	T	Proprietà	1	2009	AGRUMETO		56			Area Industriale		insediamenti industriali		60.00	3,360.00
28	T	Proprietà	1	2012	AGRUMETO		3			Area Industriale		insediamenti industriali		60.00	180.00
							340.00	281.00				PARZIALE 1			4,973.10

N.	Catasto	Titolo	Foglio	Particella	Qualità/Categoria	Classe	Consistenza (mq)	Consistenza part da verificare (mq)	Note	Destinazione d'uso	Infrastruttura / Tracciato	Progetto/Esproprio		Valore (€/mq)	Valore (€)
1	T	Proprietà	24	194	AREA FAB DM		120		Area occupata senza titolo	VR		insediamenti industriali		5.10	612.00
2	T	Proprietà	24	475	FABB RURALE		195		Area occupata senza titolo	VR		insediamenti industriali		5.10	994.50
3	T	Proprietà	24	478	AREA URBANA		50		Area occupata senza titolo	VR		insediamenti industriali		5.10	255.00
5	T	Proprietà	24	942	AGRUMETO	1	85		bene relitto	Area Industriale		insediamenti industriali		60.00	5,100.00
6	T	Proprietà	24	1096	AGRUMETO	1	220		bene relitto	Area Industriale		insediamenti industriali		60.00	13,200.00
7	T	Proprietà	24	1098	AGRUMETO	1	32		bene relitto	Area Industriale		insediamenti industriali		60.00	1,920.00
11	T	Proprietà	24	1109	AGRUMETO	1	160	160	bene relitto	Area Industriale		SAI/RC/430	*	60.00	9,600.00
12	T	Proprietà	24	1111	FABB RURALE		340		bene relitto	Area Industriale		insediamenti industriali		60.00	20,400.00
13	T	Proprietà	24	1113	AGRUMETO	1	130	130	bene relitto	Area Industriale		SAI/RC/430	*	60.00	7,800.00
18	T	Proprietà	24	1129	AGRUMETO	2	115		Area occupata senza titolo	VR		insediamenti industriali		5.10	586.50
21	T	Proprietà	24	1134	INCOLT STER		202		Area occupata senza titolo	VR		insediamenti industriali		5.10	1,030.20
22	T	Proprietà	24	1159	AGRUMETO	1	438		bene relitto	Area Industriale		insediamenti industriali		60.00	26,280.00
23	T	Proprietà	24	1160	AGRUMETO	1	155		bene relitto	Area Industriale		insediamenti industriali		60.00	9,300.00
							1,877.00	290.00				PARZIALE 2			95,216.70
							1,936.00	571.00				TOTALE			100,618.20
												PARZIALE DA VERIFICARE			18,833.10

Agglomerato Industriale di Reggio Calabria lotto S. Gregorio - S. Leo. LENCO IMMOBILI DESTINATI A VIABILITA' ESISTENTE/DA PIANO

N.	Catasto	Titolo	Foglio	Particella	Qualità/Categoria	Classe	Consistenza (mq)	Consistenza totale (mq)	Note	Destinazione d'uso	Infrastruttura/Tracciato	Progetto/Esproprio	ATTO TRASFERIMENTO	Valore (€/mq)	Valore (€)
24	T	Proprietà	1	1996	AGRUMETO		277			Fascia di rispetto	Via delle Industrie	SAI/RC/430	*	5.10	1,412.70
25	T	Proprietà	1	1997	AGRUMETO		7,635			Viabilità esistente	Via delle Industrie	SAI/RC/430	*	81.00	618,435.00
26	T	Proprietà	1	1999	AGRUMETO		407			Fascia di rispetto	Via delle Industrie	SAI/RC/469/1/1	SI	5.10	2,075.70
												PARZ1			621,923.40

N.	Catasto	Titolo	Foglio	Particella	Qualità/Categoria	Classe	Consistenza (mq)	Consistenza totale (mq)	Note	Destinazione d'uso	Infrastruttura/Tracciato	Progetto/Esproprio		Valore (€/mq)	Valore (€)
4	T	Proprietà	24	730	AGRUMETO	1	17			Viabilità e FR		Permuta per rettifica confini		5.10	86.70
8	T	Proprietà	24	1099	AGRUMETO	1	7,683			Viabilità esistente	Via delle Industrie	insediamenti industriali		81.00	622,323.00
9	T	Proprietà	24	1105	AGRUMETO	2	40			Fascia di rispetto	Via delle Industrie	insediamenti industriali		5.10	204.00
10	T	Proprietà	24	1107	AGRUMETO	2	45			Fascia di rispetto	Via delle Industrie	insediamenti industriali		5.10	229.50
14	T	Proprietà	24	1115	SEMIN IRRIG	2	25			Fascia di rispetto	Via delle Industrie	SAI/RC/430	*	5.10	127.50
15	T	Proprietà	24	1121	RELIT STRAD		410			Viabilità esistente	Via delle Industrie	SAI/RC/430	*	81.00	33,210.00
16	T	Proprietà	24	1127	AGRUMETO	2	100			Viabilità esistente	Via Nazionale S.Gregorio	insediamenti industriali		81.00	8,100.00
17	T	Proprietà	24	1128	AGRUMETO	2	60			Viabilità esistente	Via Nazionale S.Gregorio	insediamenti industriali		81.00	4,860.00
19	T	Proprietà	24	1131	RELIT STRAD		2,565			Viabilità esistente	Via Nazionale S.Gregorio	insediamenti industriali		81.00	207,765.00
20	T	Proprietà	24	1132	AGRUMETO	2	30			Viabilità esistente	Via Nazionale S.Gregorio	insediamenti industriali		81.00	2,430.00
												PARZ2			879,335.70
												TOT (PARZ1+PARZ2)			**1,501,259.10**
												PARZIALE DA VERIFICARE			662,525.40

ALLEGATO 7

CORAP

Consorzio Regionale per lo Sviluppo delle Attività Produttive

REGISTRO INVENTARIO GENERALE beni immobili terreni
ZONA INDUSTRIALE DI PORTO SALVO (VV)

n.ro	catasto	Sez.	foglio	particella	qualità	classe	consistenza (MQ)	Note	Destinazione d'uso	infrastruttura tracciato	valore (€./mq.)	valore (€)
1	T		1	262			68,00		trav. 2 via dell'Industria Vibo Marina			
2	T		5	173			400,00		tratto viario e fascia di rispetto	asse 2-8	€ 81,00	€ 32 400,00
3	T		5	180			210,00		tratto viario e fascia di rispetto	asse 1-9	€ 81,00	€ 17 010,00
4	T		5	181			480,00		tratto viario e fascia di rispetto	asse 1-9	€ 81,00	€ 38 880,00
5	T		5	182			10,00		tratto viario e fascia di rispetto	asse 1-9	€ 81,00	€ 810,00
6	T		5	11			680,00		tratto viario e fascia di rispetto	asse 6-9	€ 81,00	€ 55 080,00
7	T		5	161			1460,00		tratto viario e fascia di rispetto	asse 10-11	€ 81,00	€ 118 260,00
8	T		5	170			10240,00		tratto viario e fascia di rispetto	asse 6-9	€ 81,00	€ 829 440,00
9	T		5	171			2120,00		tratto viario e fascia di rispetto	asse 5-9	€ 81,00	€ 171 720,00
10	T		5	172			1060,00		tratto viario e fascia di rispetto	asse 6-9	€ 81,00	€ 85 860,00
11	T		5	175			1580,00		tratto viario e fascia di rispetto	asse 2-8	€ 81,00	€ 127 980,00
12	T		5	178			5310,00		tratto viario e fascia di rispetto	asse 2-8	€ 81,00	€ 430 110,00
13	T		5	183			1440,00		tratto viario e fascia di rispetto	asse 3-5	€ 81,00	€ 116 640,00
14	T		5	185			430,00		tratto viario e fascia di rispetto	asse 3-5	€ 81,00	€ 34 830,00
15	T		5	186			610,00		tratto viario e fascia di rispetto	asse 3-5	€ 81,00	€ 49 410,00
16	T		5	187			60,00		tratto viario e fascia di rispetto	asse 3-5	€ 81,00	€ 4 860,00
17	T		5	194			3140,00		tratto viario e fascia di rispetto	asse 2-8	€ 81,00	€ 254 340,00
18	T		5	199			400,00		tratto viario e fascia di rispetto	asse 5-9	€ 81,00	€ 32 400,00
19	T		5	202			120,00		tratto viario e fascia di rispetto	asse 6-9	€ 81,00	€ 9 720,00
20	T		5	204			1110,00		tratto viario e fascia di rispetto	asse 5-9	€ 81,00	€ 89 910,00
21	T		5	314			169,00		lotto assegnato			
22	T		5	324			280,00		lotto assegnato			
23	T		5	325			380,00		parcheggio	asse 3-5	€ 33,57	€ 12 756,60
24	T		5	332			50,00		lotto assegnato			
25	T		5	333			90,00		tratto viario e fascia di rispetto	asse 2-3	€ 81,00	€ 7 290,00
26	T		5	335			3730,00		parcheggio	asse 3-5	€ 33,57	€ 125 216,10
27	T		5	339			2540,00		lotto assegnato			
28	T		5	343			1330,00		lotto assegnato			
29	T		5	368			600,00		tratto viario e fascia di rispetto	asse 5-8	€ 81,00	€ 48 600,00
30	T		5	431			143,00		lotto assegnato			
31	T		5	433			117,00		lotto assegnato			
32	T		5	436			302,00		lotto assegnato			
33	T		5	437			1158,00		lotto assegnato			
34	T		5	438			170,00		lotto assegnato			
35	T		5	439			670,00		lotto assegnato			
36	T		5	451			24,00		tratto viario e fascia di rispetto	asse 5-8	€ 81,00	€ 1 944,00
37	T		5	455			1309,00		tratto viario e fascia di rispetto	asse 5-8	€ 81,00	€ 106 029,00
38	T		5	460			82,00		tratto viario e fascia di rispetto	asse 5-8	€ 81,00	€ 6 642,00
39	T		5	462			9862,00		parcheggio	asse 3-5	€ 33,57	€ 331 067,34
40	T		5	313			1089,00		tratto viario e fascia di rispetto	asse 5-8	€ 81,00	€ 88 209,00
41	T		5	378			700,00		lotto assegnato			
42	T		5	381			460,00		lotto assegnato			
43	T		5	384			340,00		lotto assegnato			
44	T		5	386			81,00		lotto assegnato			
45	T		5	396			3234,00		lotto libero da assegnare		€ 21,85	€ 70 662,90
46	T		5	450			442,00		lotto assegnato			
47	T		5	48			1790,00		lotto libero da assegnare		€ 21,85	€ 39 111,50
48	T		5	459			33,00		lotto assegnato			

49	T		5	464			2979,00		lotto assegnato			
50	T		5	466			74,00		lotto assegnato			
51	T		6	401			560,00		particella edificata non del corap			
52	T		6	388			1000,00		parcheggio	asse 10-11	€ 33,57	€ 33 570,00
53	T		6	389			460,00		tratto viario e fascia di rispetto	asse 10-11	€ 81,00	€ 37 260,00
54	T		6	390			1010,00		parcheggio	asse 10-11	€ 33,57	€ 33 905,70
55	T		6	66			67,00		tratto viario e fascia di rispetto	asse 10-11	€ 81,00	€ 5 427,00
56	T		6	170			3270,00		parcheggio	asse 10-11	€ 33,57	€ 109 773,90
57	T		6	452			200,00		tratto viario e fascia di rispetto	asse 6-9	€ 81,00	€ 16 200,00
58	T		6	398			6230,00		parcheggio	asse 10-11	€ 33,57	€ 209 141,10
59	T		6	399			450,00		tratto viario e fascia di rispetto	asse 10-11	€ 81,00	€ 36 450,00
60	T		6	622			3850,00		tratto viario e fascia di rispetto	asse 10-11	€ 81,00	€ 311 850,00
61	T		6	84			150,00		parcheggio	asse 10-11	€ 33,57	€ 5 035,50
62	T		6	700			5040,00		lotto libero destinato a verde	asse 10-11	€ 81,00	€ 408 240,00
63	T		6	194			1412,00		lotto assegnato			
64	T		6	646			14,00		canale di scolo		€ 2,00	€ 28,00
65	T		6	649			1,00		canale di scolo		€ 2,00	€ 2,00
66	T		6	651			180,00		canale di scolo		€ 2,00	€ 360,00
67	T		6	652			160,00		lotto assegnato			
68	T		6	654			39,00		lotto assegnato			
69	T		6	655			24,00		canale di scolo		€ 2,00	€ 48,00
70	T		6	657			41,00		lotto assegnato			
71	T		6	658			22,00		canale di scolo		€ 2,00	€ 44,00
72	T		6	663			48,00		lotto assegnato			
73	T		6	664			23,00		canale di scolo		€ 2,00	€ 46,00
74	T		6	724			622,00		lotto assegnato			
75	T		6	727			858,00		asse viario	villaggio industr	€ 81,00	€ 69 498,00
76	T		6	728			1285,00		asse viario	villaggio industr	€ 81,00	€ 104 085,00
77	T		6	737			13,00		tratto viario e fascia di rispetto	asse 6-9	€ 81,00	€ 1 053,00
78	T		6	748			2375,00		asse viario	villaggio industr	€ 81,00	€ 192 375,00
79	T		6	446			1460,00		tratto viario e fascia di rispetto	asse 6-9	€ 81,00	€ 118 260,00
80	T		6	448			50,00		tratto viario e fascia di rispetto	asse 6-9	€ 81,00	€ 4 050,00
81	T		6	648			39,00		canale di scolo		€ 2,00	€ 78,00
82	T		7	848			2415,00		canale di scolo	asse 12-13	€ 2,00	€ 4 830,00
83	T		7	850			280,00		canale di scolo	asse 12-13	€ 2,00	€ 560,00
84	T		7	851			98,00		canale di scolo	asse 12-13	€ 2,00	€ 196,00
85	T		7	857			16,00		canale di scolo	asse 12-13	€ 2,00	€ 32,00
86	T		7	858			44,00		canale di scolo	asse 12-13	€ 2,00	€ 88,00
87	T		7	859			53,00		canale di scolo	asse 12-13	€ 2,00	€ 106,00
88	T		7	644			750,00		lotto assegnato			
89	T		7	781			130,00		tratto viario e fascia di rispetto	asse 12-13	€ 81,00	€ 10 530,00
90	T		7	786			90,00		tratto viario e fascia di rispetto	asse 12-13	€ 81,00	€ 7 290,00
91	T		7	936			1310,00		lotto assegnato			
92	T		7	937			845,00		asse viario parcheggio raggio verde		€ 81,00	€ 68 445,00
93	T		7	921			421,00		tratto viario e fascia di rispetto	asse 12-13	€ 81,00	€ 34 101,00
94	T		7	923			75,00		tratto viario e fascia di rispetto	asse 12-13	€ 81,00	€ 6 075,00
95	T		7	925			40,00		tratto viario e fascia di rispetto	asse 12-13	€ 81,00	€ 3 240,00
96	T		7	843			27,00		canale di scolo		€ 2,00	€ 54,00
97	T		8	347			1450,00		lotto libero		€ 21,85	€ 31 682,50
98	T		8	479			3460,00		lotto libero		€ 21,85	€ 75 601,00
99	T		8	302			470,00		tratto viario e fascia di rispetto	asse 13-15	€ 81,00	€ 38 070,00
100	T		8	304			760,00		tratto viario e fascia di rispetto	asse 13-15	€ 81,00	€ 61 560,00
101	T		8	308			1070,00		tratto viario e fascia di rispetto	asse 13-15	€ 81,00	€ 86 670,00
102	T		8	385			2210,00		tratto viario e fascia di rispetto	asse 13-14	€ 81,00	€ 179 010,00
103	T		8	254			530,00		parcheggio	asse 10-11	€ 33,57	€ 17 792,10
104	T		8	257			790,00		parcheggio	asse 10-11	€ 33,57	€ 26 520,30

105	T		8	274			440,00		lotto assegnato			
106	T		8	261			2900,00		parcheggio	asse 10-11	€ 33,57	€ 97 353,00
107	T		8	262			200,00		tratto viario e fascia di rispetto	asse 10-11	€ 81,00	€ 16 200,00
108	T		8	414			168,00		lotto assegnato			
109	T		8	579			235,00		lotto assegnato			
110	T		8	580			1920,00		lotto assegnato			
111	T		8	299			2160,00		tratto viario e fascia di rispetto	asse 12-13	€ 81,00	€ 174 960,00
112	T		8	255			10,00		parcheggio	asse 10-11	€ 33,57	€ 335,70
113	T		8	259			1030,00		parcheggio	asse 10-11	€ 33,57	€ 34 577,10
114	T		8	349			510,00		lotto assegnato			
115	T		8	351			940,00		lotto assegnato			
116	T		8	404			85,00		lotto assegnato			
117	T		8	405			75,00		lotto assegnato			
118	T		8	432			350,00		lotto assegnato			
119	T		8	433			1100,00		lotto assegnato			
120	T		8	283			23790,00		parcheggio	asse 13-14	€ 33,57	€ 798 630,30
121	T		8	288			2420,00		tratto viario e fascia di rispetto	asse 13-14	€ 81,00	€ 196 020,00
122	T		8	289			4470,00		tratto viario e fascia di rispetto	asse 13-15	€ 81,00	€ 362 070,00
123	T		8	294			1720,00		tratto viario e fascia di rispetto	asse 13-15	€ 81,00	€ 139 320,00
124	T		8	296			2180,00		tratto viario e fascia di rispetto	asse 12-13	€ 81,00	€ 176 580,00
125	T		8	310			670,00		tratto viario e fascia di rispetto	asse 13-15	€ 81,00	€ 54 270,00
126	T		8	313			2140,00		tratto viario e fascia di rispetto	asse 13-15	€ 81,00	€ 173 340,00
127	T		8	384			210,00		tratto viario e fascia di rispetto	asse 13-15	€ 81,00	€ 17 010,00
128	T		8	389			190,00		tratto viario e fascia di rispetto	asse 13-15	€ 81,00	€ 15 390,00
129	T		8	352			3110,00		lotto assegnato			
130	T		8	264			22,00		tratto viario e fascia di rispetto	asse 10-11	€ 81,00	€ 1 782,00
131	T		8	266			430,00		tratto viario e fascia di rispetto	asse 10-11	€ 81,00	€ 34 830,00
132	T		8	268			960,00		tratto viario e fascia di rispetto	asse 10-11	€ 81,00	€ 77 760,00
133	T		8	269			380,00		tratto viario e fascia di rispetto	asse 10-11	€ 81,00	€ 30 780,00
134	T		8	417			740,00		lotto assegnato			
135	T		8	426			718,00		lotto assegnato			
136	T		8	581			180,00		lotto assegnato			
137	T		8	582			9100,00		lotto assegnato			
138	T		8	588			11270,00		lotto assegnato			
139	T		8	306			70,00		tratto viario e fascia di rispetto	asse 13-15	€ 81,00	€ 5 670,00
140	T		9	204			41,00	*	rudere fabbricato rurale centralina iclea			
141	T		9	1430			54,00	*	terreno adiacente centralina iclea			
142	T		9	1433			212,00		canale di scolo adiacente centr. Iclea		€ 2,00	€ 424,00
143	T		9	1436			2525,00	*	terreno adiacente centralina iclea			
144	T		9	1437			15,00	*	terreno adiacente centralina iclea			
145	T		10	58			170,00		particella fuori perimetrazione industr.		€ 2,00	€ 340,00
146	T		10	72			1970,00		particella fuori perimetrazione industr.		€ 2,00	€ 3 940,00
147			10	336			790,00		asse viario	viadotto	€ 775,00	€ 612 250,00
148	T		10	336			5320,00		asse viario	viadotto	€ 81,00	€ 430 920,00
149	T		10	340			250,00		asse viario	522,00	€ 81,00	€ 20 250,00
150	T		10	343			490,00		asse viario	viadotto	€ 81,00	€ 39 690,00
151	T		10	345			3008,00		particella fuori perimetrazione industr.		€ 2,00	€ 6 016,00
152	T		10	346			1300,00		asse viario	viadotto	€ 81,00	€ 105 300,00
153	T		10	347			2,00		particella fuori perimetrazione industr.		€ 2,00	€ 4,00
154	T		10	350			980,00		asse viario	viadotto	€ 81,00	€ 79 380,00
155	T		10	351			430,00		particella fuori perimetrazione industr.		€ 2,00	€ 860,00
156	T		10	354			450,00		asse viario	viadotto	€ 81,00	€ 36 450,00
157	T		10	368			5970,00		area intercusa viadotto - rampe	viadotto	€ 2,00	€ 11 940,00
158	T		10	369			4920,00		asse viario	viadotto	€ 81,00	€ 398 520,00
159	T		10	371			7240,00		particella fuori perimetrazione industr.		€ 2,00	€ 14 480,00
160	T		10	521			7090,00		particella fuori perimetrazione industr.		€ 2,00	€ 14 180,00

161	T		16	503			200,00	**	serbatoio acqua potabile Cuccuruta (prat. espr. da completare)	
162	T		16	505			1160,00	**	serbatoio acqua potabile Cuccuruta (prat. espr. da completare)	
									VALORE COMPLESSIVO	€ 9 868 243,64

note:	
(*)	Terreno facente parte della Centralina Idroelettrica "ICLEA" la quale necessita di separata ed approfondita valutazione
(**)	Terreno sul quale è ubicato il serbatorio di acqua potabile "CUCCURUTA" il quale necessita di separata ed approfondita valutazione

CORAP

Consorzio Regionale per lo Sviluppo delle Attività Produttive

REGISTRO INVENTARIO GENERALE beni immobili terreni (infrastrutture)
ZONA INDUSTRIALE DI PORTO SALVO (VV)

n.ro	catasto	Sez.	foglio	particella	qualità	classe	consistenza (MQ)	Note	Destinazione d'uso	infrastruttura tracciato	valore (€./mq.)	valore (€)	Proprietà delle infrastrutture
1	T		1	262			68,00		trav. 2 via dell'Industria Vibo Marina				vedasi nota (****)
2	T		5	173			400,00		tratto viario e fascia di rispetto	asse 2-8	€ 81,00	€ 32 400,00	vedasi nota (****)
3	T		5	180			210,00		tratto viario e fascia di rispetto	asse 1-9	€ 81,00	€ 17 010,00	vedasi nota (****)
4	T		5	181			480,00		tratto viario e fascia di rispetto	asse 1-9	€ 81,00	€ 38 880,00	vedasi nota (****)
5	T		5	182			10,00		tratto viario e fascia di rispetto	asse 1-9	€ 81,00	€ 810,00	vedasi nota (****)
6	T		5	11			680,00		tratto viario e fascia di rispetto	asse 6-9	€ 81,00	€ 55 080,00	vedasi nota (****)
7	T		5	161			1460,00		tratto viario e fascia di rispetto	asse 10-11	€ 81,00	€ 118 260,00	vedasi nota (****)
8	T		5	170			10240,00		tratto viario e fascia di rispetto	asse 6-9	€ 81,00	€ 829 440,00	vedasi nota (****)
9	T		5	171			2120,00		tratto viario e fascia di rispetto	asse 5-9	€ 81,00	€ 171 720,00	vedasi nota (****)
10	T		5	172			1060,00		tratto viario e fascia di rispetto	asse 6-9	€ 81,00	€ 85 860,00	vedasi nota (****)
11	T		5	175			1580,00		tratto viario e fascia di rispetto	asse 2-8	€ 81,00	€ 127 980,00	vedasi nota (****)
12	T		5	178			5310,00		tratto viario e fascia di rispetto	asse 2-8	€ 81,00	€ 430 110,00	vedasi nota (****)
13	T		5	183			1440,00		tratto viario e fascia di rispetto	asse 3-5	€ 81,00	€ 116 640,00	vedasi nota (****)
14	T		5	185			430,00		tratto viario e fascia di rispetto	asse 3-5	€ 81,00	€ 34 830,00	vedasi nota (****)
15	T		5	186			610,00		tratto viario e fascia di rispetto	asse 3-5	€ 81,00	€ 49 410,00	vedasi nota (****)
16	T		5	187			60,00		tratto viario e fascia di rispetto	asse 3-5	€ 81,00	€ 4 860,00	vedasi nota (****)
17	T		5	194			3140,00		tratto viario e fascia di rispetto	asse 2-8	€ 81,00	€ 254 340,00	vedasi nota (****)
18	T		5	199			400,00		tratto viario e fascia di rispetto	asse 5-9	€ 81,00	€ 32 400,00	vedasi nota (****)
19	T		5	202			120,00		tratto viario e fascia di rispetto	asse 6-9	€ 81,00	€ 9 720,00	vedasi nota (****)
20	T		5	204			1110,00		tratto viario e fascia di rispetto	asse 5-9	€ 81,00	€ 89 910,00	vedasi nota (****)
23	T		5	325			380,00		parcheggio	asse 3-5	€ 33,57	€ 12 756,60	vedasi nota (****)
25	T		5	333			90,00		tratto viario e fascia di rispetto	asse 2-3	€ 81,00	€ 7 290,00	vedasi nota (****)
26	T		5	335			3730,00		parcheggio	asse 3-5	€ 33,57	€ 125 216,10	vedasi nota (****)
29	T		5	368			600,00		tratto viario e fascia di rispetto	asse 5-8	€ 81,00	€ 48 600,00	vedasi nota (****)
36	T		5	451			24,00		tratto viario e fascia di rispetto	asse 5-8	€ 81,00	€ 1 944,00	vedasi nota (****)
37	T		5	455			1309,00		tratto viario e fascia di rispetto	asse 5-8	€ 81,00	€ 106 029,00	vedasi nota (****)
38	T		5	460			82,00		tratto viario e fascia di rispetto	asse 5-8	€ 81,00	€ 6 642,00	vedasi nota (****)
39	T		5	462			9862,00		parcheggio	asse 3-5	€ 33,57	€ 331 067,34	vedasi nota (****)
40	T		5	313			1089,00		tratto viario e fascia di rispetto	asse 5-8	€ 81,00	€ 88 209,00	vedasi nota (****)
52	T		6	388			1000,00		parcheggio	asse 10-11	€ 33,57	€ 33 570,00	vedasi nota (****)
53	T		6	389			460,00		tratto viario e fascia di rispetto	asse 10-11	€ 81,00	€ 37 260,00	vedasi nota (****)
54	T		6	390			1010,00		parcheggio	asse 10-11	€ 33,57	€ 33 905,70	vedasi nota (****)
55	T		6	66			67,00		tratto viario e fascia di rispetto	asse 10-11	€ 81,00	€ 5 427,00	vedasi nota (****)
56	T		6	170			3270,00		parcheggio	asse 10-11	€ 33,57	€ 109 773,90	vedasi nota (****)
57	T		6	452			200,00		tratto viario e fascia di rispetto	asse 6-9	€ 81,00	€ 16 200,00	vedasi nota (****)
58	T		6	398			6230,00		parcheggio	asse 10-11	€ 33,57	€ 209 141,10	vedasi nota (****)
59	T		6	399			450,00		tratto viario e fascia di rispetto	asse 10-11	€ 81,00	€ 36 450,00	vedasi nota (****)
60	T		6	622			3850,00		tratto viario e fascia di rispetto	asse 10-11	€ 81,00	€ 311 850,00	vedasi nota (****)
61	T		6	84			150,00		parcheggio	asse 10-11	€ 33,57	€ 5 035,50	vedasi nota (****)
62	T		6	700			5040,00		lotto libero destinato a verde	asse 10-11	€ 81,00	€ 408 240,00	vedasi nota (****)
64	T		6	646			14,00		canale di scolo		€ 2,00	€ 28,00	vedasi nota (****)
65	T		6	649			1,00		canale di scolo		€ 2,00	€ 2,00	vedasi nota (****)
66	T		6	651			180,00		canale di scolo		€ 2,00	€ 360,00	vedasi nota (****)
69	T		6	655			24,00		canale di scolo		€ 2,00	€ 48,00	vedasi nota (****)
71	T		6	658			22,00		canale di scolo		€ 2,00	€ 44,00	vedasi nota (****)
73	T		6	664			23,00		canale di scolo		€ 2,00	€ 46,00	vedasi nota (****)
75	T		6	727			858,00		asse viario	villaggio industr	€ 81,00	€ 69 498,00	
76	T		6	728			1285,00		asse viario	villaggio industr	€ 81,00	€ 104 085,00	

77	T		6	737			13,00		tratto viario e fascia di rispetto	asse 6-9	€ 81,00	€ 1 053,00	vedasi nota (****)
78	T		6	748			2375,00		asse viario	villaggio industr	€ 81,00	€ 192 375,00	
79	T		6	446			1460,00		tratto viario e fascia di rispetto	asse 6-9	€ 81,00	€ 118 260,00	vedasi nota (****)
80	T		6	448			50,00		tratto viario e fascia di rispetto	asse 6-9	€ 81,00	€ 4 050,00	vedasi nota (****)
81	T		6	648			39,00		canale di scolo		€ 2,00	€ 78,00	vedasi nota (****)
82	T		7	848			2415,00		canale di scolo	asse 12-13	€ 2,00	€ 4 830,00	vedasi nota (****)
83	T		7	850			280,00		canale di scolo	asse 12-13	€ 2,00	€ 560,00	vedasi nota (****)
84	T		7	851			98,00		canale di scolo	asse 12-13	€ 2,00	€ 196,00	vedasi nota (****)
85	T		7	857			16,00		canale di scolo	asse 12-13	€ 2,00	€ 32,00	vedasi nota (****)
86	T		7	858			44,00		canale di scolo	asse 12-13	€ 2,00	€ 88,00	vedasi nota (****)
87	T		7	859			53,00		canale di scolo	asse 12-13	€ 2,00	€ 106,00	vedasi nota (****)
89	T		7	781			130,00		tratto viario e fascia di rispetto	asse 12-13	€ 81,00	€ 10 530,00	vedasi nota (****)
90	T		7	786			90,00		tratto viario e fascia di rispetto	asse 12-13	€ 81,00	€ 7 290,00	vedasi nota (****)
92	T		7	937			845,00		asse viario parcheggio raggio verde		€ 81,00	€ 68 445,00	vedasi nota (****)
93	T		7	921			421,00		tratto viario e fascia di rispetto	asse 12-13	€ 81,00	€ 34 101,00	vedasi nota (****)
94	T		7	923			75,00		tratto viario e fascia di rispetto	asse 12-13	€ 81,00	€ 6 075,00	vedasi nota (****)
95	T		7	925			40,00		tratto viario e fascia di rispetto	asse 12-13	€ 81,00	€ 3 240,00	vedasi nota (****)
96	T		7	843			27,00		canale di scolo		€ 2,00	€ 54,00	vedasi nota (****)
99	T		8	302			470,00		tratto viario e fascia di rispetto	asse 13-15	€ 81,00	€ 38 070,00	vedasi nota (****)
100	T		8	304			760,00		tratto viario e fascia di rispetto	asse 13-15	€ 81,00	€ 61 560,00	vedasi nota (****)
101	T		8	308			1070,00		tratto viario e fascia di rispetto	asse 13-15	€ 81,00	€ 86 670,00	vedasi nota (****)
102	T		8	385			2210,00		tratto viario e fascia di rispetto	asse 13-14	€ 81,00	€ 179 010,00	vedasi nota (****)
103	T		8	254			530,00		parcheggio	asse 10-11	€ 33,57	€ 17 792,10	vedasi nota (****)
104	T		8	257			790,00		parcheggio	asse 10-11	€ 33,57	€ 26 520,30	vedasi nota (****)
106	T		8	261			2900,00		parcheggio	asse 10-11	€ 33,57	€ 97 353,00	vedasi nota (****)
107	T		8	262			200,00		tratto viario e fascia di rispetto	asse 10-11	€ 81,00	€ 16 200,00	vedasi nota (****)
111	T		8	299			2160,00		tratto viario e fascia di rispetto	asse 12-13	€ 81,00	€ 174 960,00	vedasi nota (****)
112	T		8	255			10,00		parcheggio	asse 10-11	€ 33,57	€ 335,70	vedasi nota (****)
113	T		8	259			1030,00		parcheggio	asse 10-11	€ 33,57	€ 34 577,10	vedasi nota (****)
120	T		8	283			23790,00		parcheggio	asse 13-14	€ 33,57	€ 798 630,30	vedasi nota (****)
121	T		8	288			2420,00		tratto viario e fascia di rispetto	asse 13-14	€ 81,00	€ 196 020,00	vedasi nota (****)
122	T		8	289			4470,00		tratto viario e fascia di rispetto	asse 13-15	€ 81,00	€ 362 070,00	vedasi nota (****)
123	T		8	294			1720,00		tratto viario e fascia di rispetto	asse 13-15	€ 81,00	€ 139 320,00	vedasi nota (****)
124	T		8	296			2180,00		tratto viario e fascia di rispetto	asse 12-13	€ 81,00	€ 176 580,00	vedasi nota (****)
125	T		8	310			670,00		tratto viario e fascia di rispetto	asse 13-15	€ 81,00	€ 54 270,00	vedasi nota (****)
126	T		8	313			2140,00		tratto viario e fascia di rispetto	asse 13-15	€ 81,00	€ 173 340,00	vedasi nota (****)
127	T		8	384			210,00		tratto viario e fascia di rispetto	asse 13-15	€ 81,00	€ 17 010,00	vedasi nota (****)
128	T		8	389			190,00		tratto viario e fascia di rispetto	asse 13-15	€ 81,00	€ 15 390,00	vedasi nota (****)
130	T		8	264			22,00		tratto viario e fascia di rispetto	asse 10-11	€ 81,00	€ 1 782,00	vedasi nota (****)
131	T		8	266			430,00		tratto viario e fascia di rispetto	asse 10-11	€ 81,00	€ 34 830,00	vedasi nota (****)
132	T		8	268			960,00		tratto viario e fascia di rispetto	asse 10-11	€ 81,00	€ 77 760,00	vedasi nota (****)
133	T		8	269			380,00		tratto viario e fascia di rispetto	asse 10-11	€ 81,00	€ 30 780,00	vedasi nota (****)
139	T		8	306			70,00		tratto viario e fascia di rispetto	asse 13-15	€ 81,00	€ 5 670,00	vedasi nota (****)
140	T		9	204			41,00	*	rudere fabbricato rurale centralina iclea				vedasi nota (****)
141	T		9	1430			54,00	*	terreno adiacente centralina iclea				vedasi nota (****)
142	T		9	1433			212,00		canale di scolo adiacente centr. Iclea		€ 2,00	€ 424,00	vedasi nota (****)
143	T		9	1436			2525,00	*	terreno adiacente centralina iclea				vedasi nota (****)
144	T		9	1437			15,00	*	terreno adiacente centralina iclea				vedasi nota (****)
145	T		10	58			170,00		particella fuori perimetrazione industr.		€ 2,00	€ 340,00	vedasi nota (****)
146	T		10	72			1970,00		particella fuori perimetrazione industr.		€ 2,00	€ 3 940,00	vedasi nota (****)
147			10	336			790,00		asse viario	viadotto	€ 775,00	€ 612 250,00	vedasi nota (****)
148	T		10	336			5320,00		asse viario	viadotto	€ 81,00	€ 430 920,00	vedasi nota (****)
149	T		10	340			250,00		asse viario	522,00	€ 81,00	€ 20 250,00	vedasi nota (****)
150	T		10	343			490,00		asse viario	viadotto	€ 81,00	€ 39 690,00	vedasi nota (****)
151	T		10	345			3008,00		particella fuori perimetrazione industr.		€ 2,00	€ 6 016,00	vedasi nota (****)
152	T		10	346			1300,00		asse viario	viadotto	€ 81,00	€ 105 300,00	vedasi nota (****)

153	T		10	347			2,00		particella fuori perimetrazione industr.		€ 2,00	€ 4,00	vedasi nota (****)
154	T		10	350			980,00		asse viario	viadotto	€ 81,00	€ 79 380,00	vedasi nota (****)
155	T		10	351			430,00		particella fuori perimetrazione industr.		€ 2,00	€ 860,00	vedasi nota (****)
156	T		10	354			450,00		asse viario	viadotto	€ 81,00	€ 36 450,00	vedasi nota (****)
157	T		10	368			5970,00		area interlcusa viadotto - rampe	viadotto	€ 2,00	€ 11 940,00	vedasi nota (****)
158	T		10	369			4920,00		asse viario	viadotto	€ 81,00	€ 398 520,00	vedasi nota (****)
159	T		10	371			7240,00		particella fuori perimetrazione industr.		€ 2,00	€ 14 480,00	vedasi nota (****)
160	T		10	521			7090,00		particella fuori perimetrazione industr.		€ 2,00	€ 14 180,00	vedasi nota (****)
161	T		16	503			200,00	**	serbatoio acqua potabile Cuccuruta (prat. espr. da completare)				vedasi nota (****)
162	T		16	505			1160,00	**	serbatoio acqua potabile Cuccuruta (prat. espr. da completare)				vedasi nota (****)
											VALORE COMPLESSIVO	€ 9 651 185,74	

note:	
(*)	Terreno facente parte della Centralina Idroelettrica "ICLEA" la quale necessita di separata ed approfondita valutazione
(**)	Terreno sul quale è ubicato il serbatorio di acqua potabile "CUCCURUTA" il quale necessita di separata ed approfondita valutazione
(****)	**Infrastrutture realizzate con Progetto SAI/VV1427/1 per le quali sono necessari ulteriori accertamenti sulla proprietà, E' necessario approfondire se la proprietà delle infrattutture è del'Ente o della Regione Calabria, con la quale nel corso di questi ultimi anni si era iniziato un percorso per il definitivo trasferimento e dalle informazioni assunte tutti i dati relativi sono stati riportati negli ultimi bilanci del Corap.**

CORAP

Consorzio Regionale per lo Sviluppo delle Attività Produttive

REGISTRO INVENTARIO GENERALE beni immobili terreni (infrastrutture)
ZONA INDUSTRIALE AEROPORTO - COMPARTO A (VV)

n.ro	catasto	Sez.	foglio	particella	qualità	classe	consistenza (MQ)	Note	Destinazione d'uso	infrastruttura tracciato	valore (€./mq.)	valore (€)	Proprietà delle infrastrutture
1	T		53	659			25,00		tratto viario	asse 6-15	€ 24,12	€ 603,00	vedasi nota (****)
2	T		53	656			175,00		tratto viario	asse 6-15	€ 24,12	€ 4 221,00	vedasi nota (****)
3	T		53	661			140,00		tratto viario	asse 6-15	€ 24,12	€ 3 376,80	vedasi nota (****)
5	T		55	127			460,00	**	area verde torre piezometrica				vedasi nota (****)
6	T		55	219			2620,00		tratto viario e fascia di rispetto	asse 3-14	€ 81,00	€ 212 220,00	vedasi nota (****)
7	T		55	311			1740,00		tratto viario e fascia di rispetto	asse 12-13	€ 81,00	€ 140 940,00	vedasi nota (****)
8	T		55	343			130,00		tratto viario e fascia di rispetto	asse 5-6	€ 81,00	€ 10 530,00	vedasi nota (****)
9	T		55	346			130,00		tratto viario e fascia di rispetto	asse 5-6	€ 81,00	€ 10 530,00	vedasi nota (****)
10	T		55	351			50,00		tratto viario e fascia di rispetto	asse 5-6	€ 81,00	€ 4 050,00	vedasi nota (****)
11	T		55	356			140,00		tratto viario e fascia di rispetto	asse 5-6	€ 81,00	€ 11 340,00	vedasi nota (****)
12	T		55	359			280,00		tratto viario e fascia di rispetto	asse 7-8	€ 81,00	€ 22 680,00	vedasi nota (****)
13	T		55	361			60,00		tratto viario e fascia di rispetto	asse 5-6	€ 81,00	€ 4 860,00	vedasi nota (****)
14	T		55	366			150,00		tratto viario e fascia di rispetto	asse 5-6	€ 81,00	€ 12 150,00	vedasi nota (****)
15	T		55	370			110,00		tratto viario e fascia di rispetto	asse 5-6	€ 81,00	€ 8 910,00	vedasi nota (****)
16	T		55	374			320,00		tratto viario e fascia di rispetto	asse 7-8	€ 81,00	€ 25 920,00	vedasi nota (****)
17	T		55	376			455,00		tratto viario e fascia di rispetto	asse 12-14	€ 81,00	€ 36 855,00	vedasi nota (****)
18	T		55	377			1810,00		tratto viario e fascia di rispetto	asse 12-14	€ 81,00	€ 146 610,00	vedasi nota (****)
19	T		55	380			1833,00		tratto viario e fascia di rispetto	asse 7-8	€ 81,00	€ 148 473,00	vedasi nota (****)
20	T		55	381			367,00		tratto viario e fascia di rispetto	asse 7-8	€ 81,00	€ 29 727,00	vedasi nota (****)
21	T		55	390			1110,00		parcheggio	asse 10-12	€ 33,57	€ 37 262,70	vedasi nota (****)
22	T		55	415			60,00		tratto viario e fascia di rispetto	asse 7-8	€ 81,00	€ 4 860,00	vedasi nota (****)
23	T		55	428			200,00		tratto viario e fascia di rispetto	asse 8-9	€ 81,00	€ 16 200,00	vedasi nota (****)
24	T		55	431			360,00		tratto viario e fascia di rispetto	asse 10-11	€ 81,00	€ 29 160,00	vedasi nota (****)
25	T		55	433			265,00		tratto viario e fascia di rispetto	asse 8-9	€ 81,00	€ 21 465,00	vedasi nota (****)
27	T		55	695			300,00		tratto viario e fascia di rispetto	asse 12-14	€ 81,00	€ 24 300,00	vedasi nota (****)
28	T		55	696			200,00		tratto viario e fascia di rispetto	asse 12-14	€ 81,00	€ 16 200,00	vedasi nota (****)
29	T		55	732			1020,00		tratto viario e fascia di rispetto	asse 7-9	€ 81,00	€ 82 620,00	vedasi nota (****)
30	T		55	737			410,00		tratto viario e fascia di rispetto	asse 4-5	€ 81,00	€ 33 210,00	vedasi nota (****)
31	T		55	743			660,00		tratto viario e fascia di rispetto	asse 4-5	€ 81,00	€ 53 460,00	vedasi nota (****)
32	T		55	746			60,00		tratto viario e fascia di rispetto	asse 4-5	€ 81,00	€ 4 860,00	vedasi nota (****)
34	T		55	772			1000,00		parcheggio	asse 10-12	€ 33,57	€ 33 570,00	vedasi nota (****)
35	T		55	774			1100,00		parcheggio	asse 10-12	€ 33,57	€ 36 927,00	vedasi nota (****)
37	T		55	776			1180,00		parcheggio	asse 10-12	€ 33,57	€ 39 612,60	vedasi nota (****)
40	T		55	994			190,00		tratto viario e fascia di rispetto	asse 4-5	€ 81,00	€ 15 390,00	vedasi nota (****)
41	T		55	889			280,00		tratto viario e fascia di rispetto	asse 9-10	€ 81,00	€ 22 680,00	vedasi nota (****)
42	T		55	804			320,00		tratto viario e fascia di rispetto	asse 3-14	€ 81,00	€ 25 920,00	vedasi nota (****)
43	T		55	806			270,00		tratto viario e fascia di rispetto	asse 3-14	€ 81,00	€ 21 870,00	vedasi nota (****)
45	T		55	799			20,00		tratto viario e fascia di rispetto	asse 3-14	€ 81,00	€ 1 620,00	vedasi nota (****)
47	T		55	801			270,00		tratto viario e fascia di rispetto	asse 3-14	€ 81,00	€ 21 870,00	vedasi nota (****)
51	T		55	915			440,00		tratto viario e fascia di rispetto	asse 9-10	€ 81,00	€ 35 640,00	vedasi nota (****)
52	T		55	916			1840,00		tratto viario e fascia di rispetto	asse 9-10	€ 81,00	€ 149 040,00	vedasi nota (****)
53	T		55	917			105,00		tratto viario e fascia di rispetto	asse 9-10	€ 81,00	€ 8 505,00	vedasi nota (****)
54	T		55	918			30,00		tratto viario e fascia di rispetto	asse 9-10	€ 81,00	€ 2 430,00	vedasi nota (****)
56	T		55	983			2090,00		tratto viario e fascia di rispetto	asse 9-10	€ 81,00	€ 169 290,00	vedasi nota (****)
58	T		55	938			2980,00		tratto viario e fascia di rispetto	asse 3-14	€ 81,00	€ 241 380,00	vedasi nota (****)
59	T		55	939			520,00		tratto viario e fascia di rispetto	asse 3-4	€ 81,00	€ 42 120,00	vedasi nota (****)
61	T		55	934			760,00		tratto viario e fascia di rispetto	asse 3-4	€ 81,00	€ 61 560,00	vedasi nota (****)
62	T		55	957			420,00		tratto viario e fascia di rispetto	asse 5-6	€ 81,00	€ 34 020,00	vedasi nota (****)

63	T		55	960			260,00		tratto viario e fascia di rispetto	asse 5-6	€ 81,00	€ 21 060,00	vedasi nota (****)
64	T		55	963			300,00		tratto viario e fascia di rispetto	asse 5-6	€ 81,00	€ 24 300,00	vedasi nota (****)
65	T		55	969			100,00		tratto viario e fascia di rispetto	asse 5-7	€ 81,00	€ 8 100,00	vedasi nota (****)
66	T		55	972			170,00		tratto viario e fascia di rispetto	asse 5-7	€ 81,00	€ 13 770,00	vedasi nota (****)
67	T		55	973			210,00		tratto viario e fascia di rispetto	asse 5-7	€ 81,00	€ 17 010,00	vedasi nota (****)
68	T		55	865			977,00		tratto viario e fascia di rispetto	asse 9-11	€ 81,00	€ 79 137,00	vedasi nota (****)
69	T		55	1064			220,00		tratto viario e fascia di rispetto	asse 9-10	€ 81,00	€ 17 820,00	vedasi nota (****)
70	T		55	1073			500,00		tratto viario e fascia di rispetto	asse 9-11	€ 81,00	€ 40 500,00	vedasi nota (****)
71	T		55	1075			70,00		tratto viario e fascia di rispetto	asse 9-11	€ 81,00	€ 5 670,00	vedasi nota (****)
72	T		55	838			760,00		tratto viario e fascia di rispetto	asse 9-11	€ 81,00	€ 61 560,00	vedasi nota (****)
73	T		55	840			190,00		tratto viario e fascia di rispetto	asse 9-11	€ 81,00	€ 15 390,00	vedasi nota (****)
74	T		55	862			740,00		tratto viario e fascia di rispetto	asse 9-11	€ 81,00	€ 59 940,00	vedasi nota (****)
75	T		55	863			45,00		tratto viario e fascia di rispetto	asse 9-11	€ 81,00	€ 3 645,00	vedasi nota (****)
76	T		55	1059			5,00		tratto viario e fascia di rispetto	asse 9-11	€ 81,00	€ 405,00	vedasi nota (****)
77	T		55	1060			10,00		tratto viario e fascia di rispetto	asse 9-11	€ 81,00	€ 810,00	vedasi nota (****)
78	T		55	851			170,00		tratto viario e fascia di rispetto	asse 9-11	€ 81,00	€ 13 770,00	vedasi nota (****)
79	T		55	853			930,00		parcheggio	asse 9-11	€ 33,57	€ 31 220,10	vedasi nota (****)
80	T		55	825			1370,00		parcheggio	asse 9-11	€ 33,57	€ 45 990,90	vedasi nota (****)
81	T		55	827			160,00		tratto viario e fascia di rispetto	asse 9-11	€ 81,00	€ 12 960,00	vedasi nota (****)
82	T		55	855			378,00		tratto viario e fascia di rispetto	asse 9-11	€ 81,00	€ 30 618,00	vedasi nota (****)
83	T		55	858			90,00		tratto viario e fascia di rispetto	asse 9-11	€ 81,00	€ 7 290,00	vedasi nota (****)
84	T		55	860			200,00		tratto viario e fascia di rispetto	asse 9-11	€ 81,00	€ 16 200,00	vedasi nota (****)
85	T		55	1096			490,00		tratto viario e fascia di rispetto	asse 7-8	€ 81,00	€ 39 690,00	vedasi nota (****)
86	T		55	1098			330,00		tratto viario e fascia di rispetto	asse 7-8	€ 81,00	€ 26 730,00	vedasi nota (****)
87	T		55	1104			350,00		tratto viario e fascia di rispetto	asse 7-8	€ 81,00	€ 28 350,00	vedasi nota (****)
88	T		55	1108			500,00		tratto viario e fascia di rispetto	asse 7-8	€ 81,00	€ 40 500,00	vedasi nota (****)
89	T		55	1109			4810,00		tratto viario e fascia di rispetto	asse 7-8	€ 81,00	€ 389 610,00	vedasi nota (****)
90	T		55	1112			2100,00		tratto viario e fascia di rispetto	asse 7-8	€ 81,00	€ 170 100,00	vedasi nota (****)
91	T		55	1121			90,00	*	tratto viario	asse 6-15	€ 24,12	€ 2 170,80	vedasi nota (****)
92	T		55	1127			215,00	*	tratto viario	asse 6-15	€ 24,12	€ 5 185,80	vedasi nota (****)
93	T		55	1130			40,00	*	tratto viario	asse 6-15	€ 24,12	€ 964,80	vedasi nota (****)
94	T		55	1133			30,00	*	tratto viario	asse 6-15	€ 24,12	€ 723,60	vedasi nota (****)
95	T		55	1137			120,00	*	tratto viario	asse 6-15	€ 24,12	€ 2 894,40	vedasi nota (****)
96	T		55	1142			60,00	*	tratto viario	asse 6-15	€ 24,12	€ 1 447,20	vedasi nota (****)
97	T		55	1166			410,00		tratto viario e fascia di rispetto	asse 7-8	€ 81,00	€ 33 210,00	vedasi nota (****)
100	T		55	1172			40,00		tratto viario e fascia di rispetto	asse 7-8	€ 81,00	€ 3 240,00	vedasi nota (****)
101	T		55	1178			60,00	*	tratto viario	asse 6-15	€ 24,12	€ 1 447,20	vedasi nota (****)
102	T		55	1179			5,00	*	tratto viario	asse 6-15	€ 24,12	€ 120,60	vedasi nota (****)
103	T		55	1181			350,00	*	tratto viario	asse 6-15	€ 24,12	€ 8 442,00	vedasi nota (****)
104	T		55	1184			170,00	*	tratto viario	asse 6-15	€ 24,12	€ 4 100,40	vedasi nota (****)
105	T		55	1187			110,00	*	tratto viario	asse 6-15	€ 24,12	€ 2 653,20	vedasi nota (****)
106	T		55	1190			280,00	*	tratto viario	asse 6-15	€ 24,12	€ 6 753,60	vedasi nota (****)
107	T		55	1197			60,00	*	tratto viario	asse 6-15	€ 24,12	€ 1 447,20	vedasi nota (****)
108	T		55	1198			1,00	*	tratto viario	asse 6-15	€ 24,12	€ 24,12	vedasi nota (****)
111	T		55	1222			2650,00		tratto viario e fascia di rispetto	asse 3-4	€ 81,00	€ 214 650,00	vedasi nota (****)
112	T		55	1227			1200,00		tratto viario e fascia di rispetto	asse 3-4	€ 81,00	€ 97 200,00	vedasi nota (****)
113	T		55	1230			195,00		tratto viario e fascia di rispetto	asse 1-2	€ 81,00	€ 15 795,00	vedasi nota (****)
114	T		55	1231			815,00	**	area verde torre piezometrica				vedasi nota (****)
115	T		55	1232			1520,00	**	area verde torre piezometrica				vedasi nota (****)
116	T		55	1235			690,00		tratto viario e fascia di rispetto	asse 1-2	€ 81,00	€ 55 890,00	vedasi nota (****)
117	T		55	1238			310,00		tratto viario e fascia di rispetto	asse 2-3	€ 81,00	€ 25 110,00	vedasi nota (****)
118	T		55	1252			159,00		tratto viario e fascia di rispetto	asse 9-10	€ 81,00	€ 12 879,00	vedasi nota (****)
119	T		55	1254			186,00		tratto viario e fascia di rispetto	asse 9-10	€ 81,00	€ 15 066,00	vedasi nota (****)
120	T		55	1258			1210,00		tratto viario e fascia di rispetto	asse 12-14	€ 81,00	€ 98 010,00	vedasi nota (****)
121	T		55	1260			160,00		tratto viario e fascia di rispetto	asse 10-12	€ 81,00	€ 12 960,00	vedasi nota (****)
122	T		55	1262			250,00		tratto viario e fascia di rispetto	asse 12-14	€ 81,00	€ 20 250,00	vedasi nota (****)

123	T		55	1267			63,00		tratto viario e fascia di rispetto	asse 9-10	€ 81,00	€ 5 103,00	vedasi nota (****)
124	T		55	1311			65,00		tratto viario e fascia di rispetto	asse 7-9	€ 81,00	€ 5 265,00	vedasi nota (****)
125	T		55	1326			340,00		tratto viario e fascia di rispetto	asse 5-6	€ 81,00	€ 27 540,00	vedasi nota (****)
126	T		55	1328			370,00		tratto viario e fascia di rispetto	asse 5-6	€ 81,00	€ 29 970,00	vedasi nota (****)
127	T		55	1333			80,00		tratto viario e fascia di rispetto	asse 5-6	€ 81,00	€ 6 480,00	vedasi nota (****)
128	T		55	1334			150,00		tratto viario e fascia di rispetto	asse 5-6	€ 81,00	€ 12 150,00	vedasi nota (****)
129	T		55	1339			70,00		tratto viario e fascia di rispetto	asse 5-6	€ 81,00	€ 5 670,00	vedasi nota (****)
130	T		55	1343			140,00		tratto viario e fascia di rispetto	asse 5-6	€ 81,00	€ 11 340,00	vedasi nota (****)
131	T		55	1350			130,00		tratto viario e fascia di rispetto	asse 5-6	€ 81,00	€ 10 530,00	vedasi nota (****)
132	T		55	1354			210,00		tratto viario e fascia di rispetto	asse 5-6	€ 81,00	€ 17 010,00	vedasi nota (****)
133	T		55	1367			390,00	***	burrone		€ 2,00	€ 780,00	vedasi nota (****)
134	T		55	1369			1870,00	***	burrone		€ 2,00	€ 3 740,00	vedasi nota (****)
135	T		55	1373			10,00	***	burrone		€ 2,00	€ 20,00	vedasi nota (****)
136	T		55	1402			235,00		tratto viario e fascia di rispetto	asse 12-14	€ 81,00	€ 19 035,00	vedasi nota (****)
137	T		55	1411			4180,00		parcheggio		€ 33,57	€ 140 322,60	vedasi nota (****)
141	T		55	1471			1137,00		tratto viario e fascia di rispetto	asse 4-5	€ 81,00	€ 92 097,00	vedasi nota (****)
144	T		55	1474			383,00		tratto viario e fascia di rispetto	asse 4-5	€ 81,00	€ 31 023,00	vedasi nota (****)
146	T		55	1480			705,00		tratto viario e fascia di rispetto	asse 4-5	€ 81,00	€ 57 105,00	vedasi nota (****)
147	T		55	720			920,00		tratto viario e fascia di rispetto	asse 4-5	€ 81,00	€ 74 520,00	vedasi nota (****)
148	T		55	307			360,00		parcheggio		€ 33,57	€ 12 085,20	vedasi nota (****)
149	T		55	310			390,00		tratto viario e fascia di rispetto	asse 2-3	€ 81,00	€ 31 590,00	vedasi nota (****)
150	T		55	335			190,00		tratto viario e fascia di rispetto	asse 2-3	€ 81,00	€ 15 390,00	vedasi nota (****)
151	T		55	386			1152,00		parcheggio		€ 33,57	€ 38 672,64	vedasi nota (****)
152	T		55	408			95,00		tratto viario e fascia di rispetto	asse 7-8	€ 81,00	€ 7 695,00	vedasi nota (****)
154	T		55	706			2600,00		parcheggio		€ 33,57	€ 87 282,00	vedasi nota (****)
155	T		55	61			990,00		tratto viario e fascia di rispetto	asse 9-10	€ 81,00	€ 80 190,00	vedasi nota (****)
156	T		55	984			400,00		tratto viario e fascia di rispetto	asse 9-10	€ 81,00	€ 32 400,00	vedasi nota (****)
158	T		55	986			600,00		tratto viario e fascia di rispetto	asse 9-10	€ 81,00	€ 48 600,00	vedasi nota (****)
159	T		55	987			240,00		tratto viario e fascia di rispetto	asse 9-10	€ 81,00	€ 19 440,00	vedasi nota (****)
162			55	1067			80,00		tratto viario e fascia di rispetto	asse 9-11	€ 81,00	€ 6 480,00	vedasi nota (****)
163			55	1069			830,00		tratto viario e fascia di rispetto	asse 10-11	€ 81,00	€ 67 230,00	vedasi nota (****)
164			55	1070			270,00		tratto viario e fascia di rispetto	asse 10-11	€ 81,00	€ 21 870,00	vedasi nota (****)
165			55	1071			100,00		tratto viario e fascia di rispetto	asse 10-11	€ 81,00	€ 8 100,00	vedasi nota (****)
166			55	848			30,00		tratto viario e fascia di rispetto	asse 9-11	€ 81,00	€ 2 430,00	vedasi nota (****)
168			55	1124			85,00	*	tratto viario	asse 6-15	€ 24,12	€ 2 050,20	vedasi nota (****)
169			55	1157			540,00		tratto viario e fascia di rispetto	asse 7-8	€ 81,00	€ 43 740,00	vedasi nota (****)
170			55	1209			2610,00		tratto viario e fascia di rispetto	asse 3-4	€ 81,00	€ 211 410,00	vedasi nota (****)
171			55	1211			70,00		tratto viario e fascia di rispetto	asse 3-4	€ 81,00	€ 5 670,00	vedasi nota (****)
173			55	1214			195,00		tratto viario e fascia di rispetto	asse 3-4	€ 81,00	€ 15 795,00	vedasi nota (****)
174			55	374			2093,00		tratto viario e fascia di rispetto	asse 7-8	€ 81,00	€ 169 533,00	vedasi nota (****)
175			55	1245			120,00		tratto viario e fascia di rispetto	asse 3-4	€ 81,00	€ 9 720,00	vedasi nota (****)
176			55	1246			1792,00		tratto viario e fascia di rispetto	asse 4-10	€ 81,00	€ 145 152,00	vedasi nota (****)
177			55	1247			1385,00		tratto viario e fascia di rispetto	asse 4-10	€ 81,00	€ 112 185,00	vedasi nota (****)
178			55	1248			1020,00		tratto viario e fascia di rispetto	asse 10-12	€ 81,00	€ 82 620,00	vedasi nota (****)
179			55	1278			330,00		verde rustici industriali	asse 2-14	€ 15,00	€ 4 950,00	vedasi nota (****)
180			55	1285			2270,00		viabilità interna ai rustici industriali		€ 33,57	€ 76 203,90	vedasi nota (****)
181			55	1289			800,00		tratto viario e fascia di rispetto	asse 3-14	€ 81,00	€ 64 800,00	vedasi nota (****)
182			55	1297			1550,00		tratto viario e fascia di rispetto	asse 7-9	€ 81,00	€ 125 550,00	vedasi nota (****)
183			55	1347			130,00		tratto viario e fascia di rispetto	asse 7-8	€ 81,00	€ 10 530,00	vedasi nota (****)
184			55	1356			1100,00		tratto viario e fascia di rispetto	asse 5-6	€ 81,00	€ 89 100,00	vedasi nota (****)
185			55	1455			180,00		tratto viario e fascia di rispetto	asse 9-11	€ 81,00	€ 14 580,00	vedasi nota (****)
189			55	1066			10,00		tratto viario e fascia di rispetto	asse 10-11	€ 81,00	€ 810,00	vedasi nota (****)
191			55	127			460,00		area verde torre piezometrica			€ 460,00	vedasi nota (****)
192			55	219			2620,00		tratto viario e fascia di rispetto	asse 3-14	€ 81,00	€ 212 220,00	vedasi nota (****)
193			55	311			1740,00		tratto viario e fascia di rispetto	asse 12-13	€ 81,00	€ 140 940,00	vedasi nota (****)
194			55	343			130,00		tratto viario e fascia di rispetto	asse 5-6	€ 81,00	€ 10 530,00	vedasi nota (****)

195			55	346			130,00		tratto viario e fascia di rispetto	asse 5-6	€ 81,00	€ 10 530,00	vedasi nota (****)
196			55	351			50,00		tratto viario e fascia di rispetto	asse 5-6	€ 81,00	€ 4 050,00	vedasi nota (****)
197			55	356			140,00		tratto viario e fascia di rispetto	asse 5-6	€ 81,00	€ 11 340,00	vedasi nota (****)
198			55	359			280,00		tratto viario e fascia di rispetto	asse 7-8	€ 81,00	€ 22 680,00	vedasi nota (****)
199			55	361			60,00		tratto viario e fascia di rispetto	asse 5-6	€ 81,00	€ 4 860,00	vedasi nota (****)
200			55	366			150,00		tratto viario e fascia di rispetto	asse 5-6	€ 81,00	€ 12 150,00	vedasi nota (****)
201			55	370			110,00		tratto viario e fascia di rispetto	asse 5-6	€ 81,00	€ 8 910,00	vedasi nota (****)
202			55	374			320,00		tratto viario e fascia di rispetto	asse 7-8	€ 81,00	€ 25 920,00	vedasi nota (****)
203			55	376			455,00		tratto viario e fascia di rispetto	asse 4-12	€ 81,00	€ 36 855,00	vedasi nota (****)
204			55	377			1810,00		tratto viario e fascia di rispetto	asse 4-12	€ 81,00	€ 146 610,00	vedasi nota (****)
205			55	380			1833,00		tratto viario e fascia di rispetto	asse 7-8	€ 81,00	€ 148 473,00	vedasi nota (****)
206			55	381			367,00		tratto viario e fascia di rispetto	asse 7-8	€ 81,00	€ 29 727,00	vedasi nota (****)
207			55	390			1110,00		parcheggio		€ 33,57	€ 37 262,70	vedasi nota (****)
208			55	415			60,00		tratto viario e fascia di rispetto	asse 7-8	€ 81,00	€ 4 860,00	vedasi nota (****)
209			55	428			200,00		tratto viario e fascia di rispetto	asse 8-9	€ 81,00	€ 16 200,00	vedasi nota (****)
210			55	431			360,00		tratto viario e fascia di rispetto	asse 10-11	€ 81,00	€ 29 160,00	vedasi nota (****)
211			55	433			265,00		tratto viario e fascia di rispetto	asse 8-9	€ 81,00	€ 21 465,00	vedasi nota (****)
213			55	695			300,00		tratto viario e fascia di rispetto	asse 12-14	€ 81,00	€ 24 300,00	vedasi nota (****)
214			55	696			200,00		tratto viario e fascia di rispetto	asse 12-14	€ 81,00	€ 16 200,00	vedasi nota (****)
215			55	732			1020,00		tratto viario e fascia di rispetto	asse 7-9	€ 81,00	€ 82 620,00	vedasi nota (****)
216			55	737			410,00		tratto viario e fascia di rispetto	asse 4-5	€ 81,00	€ 33 210,00	vedasi nota (****)
217			55	743			60,00		tratto viario e fascia di rispetto	asse 4-5	€ 81,00	€ 4 860,00	vedasi nota (****)
218			55	746			60,00		tratto viario e fascia di rispetto	asse 4-5	€ 81,00	€ 4 860,00	vedasi nota (****)
220			55	772			1000,00		parcheggio		€ 33,57	€ 33 570,00	vedasi nota (****)
221			55	774			1100,00		parcheggio		€ 33,57	€ 36 927,00	vedasi nota (****)
223			55	776			1180,00		parcheggio		€ 33,57	€ 39 612,60	vedasi nota (****)
226			55	994			190,00		tratto viario e fascia di rispetto	asse 4-5	€ 81,00	€ 15 390,00	vedasi nota (****)
227			55	889			280,00		tratto viario e fascia di rispetto	asse 8-9	€ 81,00	€ 22 680,00	vedasi nota (****)
228			55	804			320,00		tratto viario e fascia di rispetto	asse 3-14	€ 81,00	€ 25 920,00	vedasi nota (****)
229			55	806			270,00		tratto viario e fascia di rispetto	asse 3-14	€ 81,00	€ 21 870,00	vedasi nota (****)
231			55	799			20,00		tratto viario e fascia di rispetto	asse 3-14	€ 81,00	€ 1 620,00	vedasi nota (****)
233			55	801			270,00		tratto viario e fascia di rispetto	asse 3-14	€ 81,00	€ 21 870,00	vedasi nota (****)
237			55	915			440,00		tratto viario e fascia di rispetto	asse 9-10	€ 81,00	€ 35 640,00	vedasi nota (****)
238			55	916			1840,00		tratto viario e fascia di rispetto	asse 9-10	€ 81,00	€ 149 040,00	vedasi nota (****)
239			55	917			105,00		tratto viario e fascia di rispetto	asse 9-10	€ 81,00	€ 8 505,00	vedasi nota (****)
240			55	918			30,00		tratto viario e fascia di rispetto	asse 9-10	€ 81,00	€ 2 430,00	vedasi nota (****)
241			55	919			15,00		tratto viario e fascia di rispetto	asse 9-10	€ 81,00	€ 1 215,00	vedasi nota (****)
242			55	983			2090,00		tratto viario e fascia di rispetto	asse 9-10	€ 81,00	€ 169 290,00	vedasi nota (****)
244			55	938			2980,00		tratto viario e fascia di rispetto	asse 3-14	€ 81,00	€ 241 380,00	vedasi nota (****)
245			55	939			520,00		tratto viario e fascia di rispetto	asse 3-4	€ 81,00	€ 42 120,00	vedasi nota (****)
247			55	934			760,00		tratto viario e fascia di rispetto	asse 3-4	€ 81,00	€ 61 560,00	vedasi nota (****)
248			55	957			420,00		tratto viario e fascia di rispetto	asse 5-6	€ 81,00	€ 34 020,00	vedasi nota (****)
249			55	960			260,00		tratto viario e fascia di rispetto	asse 5-6	€ 81,00	€ 21 060,00	vedasi nota (****)
250			55	963			300,00		tratto viario e fascia di rispetto	asse 5-6	€ 81,00	€ 24 300,00	vedasi nota (****)
251			55	969			100,00		tratto viario e fascia di rispetto	asse 5-7	€ 81,00	€ 8 100,00	vedasi nota (****)
252			55	972			170,00		tratto viario e fascia di rispetto	asse 5-7	€ 81,00	€ 13 770,00	vedasi nota (****)
253			55	973			210,00		tratto viario e fascia di rispetto	asse 5-7	€ 81,00	€ 17 010,00	vedasi nota (****)
254			55	865			977,00		tratto viario e fascia di rispetto	asse 9-11	€ 81,00	€ 79 137,00	vedasi nota (****)
255			55	1064			220,00		tratto viario e fascia di rispetto	asse 9-11	€ 81,00	€ 17 820,00	vedasi nota (****)
256			55	1073			500,00		tratto viario e fascia di rispetto	asse 9-11	€ 81,00	€ 40 500,00	vedasi nota (****)
257			55	1075			70,00		tratto viario e fascia di rispetto	asse 9-11	€ 81,00	€ 5 670,00	vedasi nota (****)
258			55	838			760,00		tratto viario e fascia di rispetto	asse 9-11	€ 81,00	€ 61 560,00	vedasi nota (****)
259			55	840			190,00		tratto viario e fascia di rispetto	asse 9-11	€ 81,00	€ 15 390,00	vedasi nota (****)
260			55	862			740,00		tratto viario e fascia di rispetto	asse 9-11	€ 81,00	€ 59 940,00	vedasi nota (****)
261			55	863			45,00		tratto viario e fascia di rispetto	asse 9-11	€ 81,00	€ 3 645,00	vedasi nota (****)
262			55	1059			5,00		tratto viario e fascia di rispetto	asse 9-11	€ 81,00	€ 405,00	vedasi nota (****)

263			55	1060			10,00		tratto viario e fascia di rispetto	asse 9-11	€ 81,00	€ 810,00	vedasi nota (****)
264			55	851			170,00		tratto viario e fascia di rispetto	asse 9-11	€ 81,00	€ 13 770,00	vedasi nota (****)
265			55	853			930,00		parcheggio		€ 33,57	€ 31 220,10	vedasi nota (****)
266			55	825			1370,00		parcheggio		€ 33,57	€ 45 990,90	vedasi nota (****)
267			55	827			160,00		tratto viario e fascia di rispetto	asse 9-11	€ 81,00	€ 12 960,00	vedasi nota (****)
268			55	855			378,00		tratto viario e fascia di rispetto	asse 9-11	€ 81,00	€ 30 618,00	vedasi nota (****)
269			55	858			90,00		tratto viario e fascia di rispetto	asse 9-11	€ 81,00	€ 7 290,00	vedasi nota (****)
270			55	860			200,00		tratto viario e fascia di rispetto	asse 9-11	€ 81,00	€ 16 200,00	vedasi nota (****)
271			55	1096			490,00		tratto viario e fascia di rispetto	asse 7-8	€ 81,00	€ 39 690,00	vedasi nota (****)
272			55	1098			330,00		tratto viario e fascia di rispetto	asse 7-8	€ 81,00	€ 26 730,00	vedasi nota (****)
273			55	1104			350,00		tratto viario e fascia di rispetto	asse 7-8	€ 81,00	€ 28 350,00	vedasi nota (****)
274			55	1108			500,00		tratto viario e fascia di rispetto	asse 7-8	€ 81,00	€ 40 500,00	vedasi nota (****)
275			55	1109			4810,00		tratto viario e fascia di rispetto	asse 7-8	€ 81,00	€ 389 610,00	vedasi nota (****)
276			55	1112			2100,00		tratto viario e fascia di rispetto	asse 6-15	€ 24,12	€ 50 652,00	vedasi nota (****)
277			55	1121			90,00	*	tratto viario	asse 6-15	€ 24,12	€ 2 170,80	vedasi nota (****)
278			55	1127			215,00	*	tratto viario	asse 6-15	€ 24,12	€ 5 185,80	vedasi nota (****)
279			55	1130			40,00	*	tratto viario	asse 6-15	€ 24,12	€ 964,80	vedasi nota (****)
280			55	1133			30,00	*	tratto viario	asse 6-15	€ 24,12	€ 723,60	vedasi nota (****)
281			55	1137			120,00	*	tratto viario	asse 6-15	€ 24,12	€ 2 894,40	vedasi nota (****)
282			55	1142			60,00	*	tratto viario	asse 6-15	€ 24,12	€ 1 447,20	vedasi nota (****)
283			55	1146			410,00	*	tratto viario	asse 6-15	€ 24,12	€ 9 889,20	vedasi nota (****)
286			55	1172			40,00		tratto viario e fascia di rispetto	asse 7-8	€ 81,00	€ 3 240,00	vedasi nota (****)
287			55	1178			60,00	*	tratto viario	asse 6-15	€ 24,12	€ 1 447,20	vedasi nota (****)
288			55	1179			5,00	*	tratto viario	asse 6-15	€ 24,12	€ 120,60	vedasi nota (****)
289			55	1181			350,00	*	tratto viario	asse 6-15	€ 24,12	€ 8 442,00	vedasi nota (****)
290			55	1184			170,00	*	tratto viario	asse 6-15	€ 24,12	€ 4 100,40	vedasi nota (****)
291			55	1187			110,00	*	tratto viario	asse 6-15	€ 24,12	€ 2 653,20	vedasi nota (****)
292			55	1190			280,00	*	tratto viario	asse 6-15	€ 24,12	€ 6 753,60	vedasi nota (****)
293			55	1197			60,00	*	tratto viario	asse 6-15	€ 24,12	€ 1 447,20	vedasi nota (****)
294			55	1198			1,00	*	tratto viario	asse 6-15	€ 24,12	€ 24,12	vedasi nota (****)
295			55	1219			2025,00		lotto libero		€ 21,85	€ 44 246,25	vedasi nota (****)
296			55	1220			1665,00		tratto viario e fascia di rispetto	asse 3-4	€ 81,00	€ 134 865,00	vedasi nota (****)
297			55	1222			2650,00		tratto viario e fascia di rispetto	asse 3-4	€ 81,00	€ 214 650,00	vedasi nota (****)
298			55	1227			1200,00		tratto viario e fascia di rispetto	asse 3-4	€ 81,00	€ 97 200,00	vedasi nota (****)
300			55	1231			815,00		verde			€ 815,00	vedasi nota (****)
301			55	1232			1520,00		verde		€ 15,00	€ 22 800,00	vedasi nota (****)
302			55	1235			690,00		tratto viario e fascia di rispetto	asse 1-2	€ 81,00	€ 55 890,00	vedasi nota (****)
303			55	1238			310,00		tratto viario e fascia di rispetto	asse 2-3	€ 81,00	€ 25 110,00	vedasi nota (****)
304			55	1252			159,00		tratto viario e fascia di rispetto	asse 9-10	€ 81,00	€ 12 879,00	vedasi nota (****)
305			55	1254			186,00		tratto viario e fascia di rispetto	asse 9-10	€ 81,00	€ 15 066,00	vedasi nota (****)
306			55	1258			1210,00		tratto viario e fascia di rispetto	asse 12-14	€ 81,00	€ 98 010,00	vedasi nota (****)
307			55	1260			160,00		tratto viario e fascia di rispetto	asse 10-12	€ 81,00	€ 12 960,00	vedasi nota (****)
308			55	1262			250,00		tratto viario e fascia di rispetto	asse 12-14	€ 81,00	€ 20 250,00	vedasi nota (****)
309			55	1267			63,00		tratto viario e fascia di rispetto	asse 9-10	€ 81,00	€ 5 103,00	vedasi nota (****)
310			55	1311			65,00		tratto viario e fascia di rispetto	asse 7-9	€ 81,00	€ 5 265,00	vedasi nota (****)
311			55	1326			340,00		tratto viario e fascia di rispetto	asse 5-6	€ 81,00	€ 27 540,00	vedasi nota (****)
312			55	1328			370,00		tratto viario e fascia di rispetto	asse 5-6	€ 81,00	€ 29 970,00	vedasi nota (****)
313			55	1333			80,00		tratto viario e fascia di rispetto	asse 5-6	€ 81,00	€ 6 480,00	vedasi nota (****)
314			55	1334			150,00		tratto viario e fascia di rispetto	asse 5-6	€ 81,00	€ 12 150,00	vedasi nota (****)
315			55	1339			70,00		tratto viario e fascia di rispetto	asse 5-6	€ 81,00	€ 5 670,00	vedasi nota (****)
316			55	1343			140,00		tratto viario e fascia di rispetto	asse 5-6	€ 81,00	€ 11 340,00	vedasi nota (****)
317			55	1350			130,00		tratto viario e fascia di rispetto	asse 5-6	€ 81,00	€ 10 530,00	vedasi nota (****)
318			55	1354			210,00		tratto viario e fascia di rispetto	asse 5-6	€ 81,00	€ 17 010,00	vedasi nota (****)
323			55	1411			4180,00		parcheggio		€ 33,57	€ 140 322,60	vedasi nota (****)
325			55	1468			139,00		tratto viario e fascia di rispetto	asse 4-5	€ 81,00	€ 11 259,00	vedasi nota (****)
327			55	1471			1137,00		tratto viario e fascia di rispetto	asse 4-5	€ 81,00	€ 92 097,00	vedasi nota (****)

330			55	1474			383,00		tratto viario e fascia di rispetto	asse 4-5	€ 81,00	€ 31 023,00	vedasi nota (****)
332			55	1480			705,00		tratto viario e fascia di rispetto	asse 4-5	€ 81,00	€ 57 105,00	vedasi nota (****)
333			55	720			920,00		tratto viario e fascia di rispetto	asse 4-5	€ 81,00	€ 74 520,00	vedasi nota (****)
334			55	307			360,00		parcheggio			€ 360,00	vedasi nota (****)
335			55	310			390,00		tratto viario e fascia di rispetto	asse 9-10	€ 81,00	€ 31 590,00	vedasi nota (****)
336			55	335			190,00		tratto viario e fascia di rispetto	asse 2-3	€ 81,00	€ 15 390,00	vedasi nota (****)
337			55	386			1152,00		parcheggio		€ 33,57	€ 38 672,64	vedasi nota (****)
338			55	408			95,00		tratto viario e fascia di rispetto	asse 7-8	€ 81,00	€ 7 695,00	vedasi nota (****)
340			55	706			2600,00		parcheggio		€ 33,57	€ 87 282,00	vedasi nota (****)
341			55	984			400,00		tratto viario e fascia di rispetto	asse 9-10	€ 81,00	€ 32 400,00	vedasi nota (****)
343			55	986			600,00		tratto viario e fascia di rispetto	asse 9-10	€ 81,00	€ 48 600,00	vedasi nota (****)
344			55	987			240,00		tratto viario e fascia di rispetto	asse 9-10	€ 81,00	€ 19 440,00	vedasi nota (****)
346			55	835			680,00		tratto viario e fascia di rispetto	asse 9-10	€ 81,00	€ 55 080,00	vedasi nota (****)
347			55	1067			80,00		tratto viario e fascia di rispetto	asse 9-10	€ 81,00	€ 6 480,00	vedasi nota (****)
349			55	1070			270,00		tratto viario e fascia di rispetto	asse 10-11	€ 81,00	€ 21 870,00	vedasi nota (****)
350			55	1071			100,00		tratto viario e fascia di rispetto	asse 10-11	€ 81,00	€ 8 100,00	vedasi nota (****)
351			55	848			30,00		tratto viario e fascia di rispetto	asse 9-10	€ 81,00	€ 2 430,00	vedasi nota (****)
352			55	1062			90,00		tratto viario e fascia di rispetto	asse 9-10	€ 81,00	€ 7 290,00	vedasi nota (****)
353			55	1124			85,00		tratto viario e fascia di rispetto	asse 6-15	€ 24,12	€ 2 050,20	vedasi nota (****)
354			55	1157			540,00		tratto viario e fascia di rispetto	asse 7-8	€ 81,00	€ 43 740,00	vedasi nota (****)
355			55	1209			2610,00		tratto viario e fascia di rispetto	asse 3-4	€ 81,00	€ 211 410,00	vedasi nota (****)
356			55	1211			70,00		tratto viario e fascia di rispetto	asse 3-4	€ 81,00	€ 5 670,00	vedasi nota (****)
358			55	1214			195,00		tratto viario e fascia di rispetto	asse 3-4	€ 81,00	€ 15 795,00	vedasi nota (****)
359			55	1245			120,00		tratto viario e fascia di rispetto	asse 3-4	€ 81,00	€ 9 720,00	vedasi nota (****)
360			55	1246			1792,00		tratto viario e fascia di rispetto	asse 4-10	€ 81,00	€ 145 152,00	vedasi nota (****)
361			55	1247			1385,00		parcheggio			€ 1 385,00	vedasi nota (****)
362			55	1248			1020,00		tratto viario e fascia di rispetto	asse 10-12	€ 81,00	€ 82 620,00	vedasi nota (****)
363			55	1278			330,00		verde			€ 330,00	vedasi nota (****)
364			55	1285			2270,00		viabilità interna ai rustici industriali		€ 81,00	€ 183 870,00	vedasi nota (****)
365			55	1289			800,00		tratto viario e fascia di rispetto	asse 3-14	€ 81,00	€ 64 800,00	vedasi nota (****)
366			55	1297			1550,00		tratto viario e fascia di rispetto	asse 7-9	€ 81,00	€ 125 550,00	vedasi nota (****)
367			55	1347			130,00		tratto viario e fascia di rispetto	asse 5-6	€ 81,00	€ 10 530,00	vedasi nota (****)
368			55	1356			1100,00		tratto viario e fascia di rispetto	asse 5-6	€ 81,00	€ 89 100,00	vedasi nota (****)
369			55	1455			180,00		tratto viario e fascia di rispetto	asse 9-11	€ 81,00	€ 14 580,00	vedasi nota (****)
373			55	1066			10,00		tratto viario e fascia di rispetto	asse 9-10	€ 81,00	€ 810,00	vedasi nota (****)
											VALORE COMPLESSIVO	€ 12 101 405,67	vedasi nota (****)

	Note:
(*)	tratto viario sterrato
(**)	area verde sulla quale è posizionato il torrino piezometrico ed un pozzo che necessita di valutazione approfondita
(***)	area costituente un burrone, inedificabile e priva di valore commerciale
(****)	**Infrastrutture realizzate dall'Ex Consorzio Industriale con finanziamento concesso dall'Agenzia per la Promozione dello Sviluppo del Mezzogiorno - Convenzione n. 51/90, Rep. 7470 del 13,03,1991 - E' necessario approfondire se la proprietà delle Infrattutture è del'Ente o della Regione Calabria, con la quale nel corso di questi ultimi anni si era iniziato un percorso per il definitivo trasferimento e dalle informazioni assunte tutti i dati relativi sono stati riportati negli ultimi bilanci del Corap.**

CORAP

Consorzio Regionale per lo Sviluppo delle Attività Produttive

REGISTRO INVENTARIO GENERALE beni immobili terreni
ZONA INDUSTRIALE AEROPORTO - COMPARTO A (VV)

n.ro	catasto	Sez.	foglio	particella	qualità	classe	consistenza (MQ)	Note	Destinazione d'uso	infrastruttura tracciato	valore (€./mq.)	valore (€)
1	T		53	659			25,00		tratto viario	asse 6-15	€ 24,12	€ 603,00
2	T		53	656			175,00		tratto viario	asse 6-15	€ 24,12	€ 4 221,00
3	T		53	661			140,00		tratto viario	asse 6-15	€ 24,12	€ 3 376,80
4	T		55	107			97,00		lotto assegnato			
5	T		55	127			460,00	**	area verde torre piezometrica			
6	T		55	219			2620,00		tratto viario e fascia di rispetto	asse 3-14	€ 81,00	€ 212 220,00
7	T		55	311			1740,00		tratto viario e fascia di rispetto	asse 12-13	€ 81,00	€ 140 940,00
8	T		55	343			130,00		tratto viario e fascia di rispetto	asse 5-6	€ 81,00	€ 10 530,00
9	T		55	346			130,00		tratto viario e fascia di rispetto	asse 5-6	€ 81,00	€ 10 530,00
10	T		55	351			50,00		tratto viario e fascia di rispetto	asse 5-6	€ 81,00	€ 4 050,00
11	T		55	356			140,00		tratto viario e fascia di rispetto	asse 5-6	€ 81,00	€ 11 340,00
12	T		55	359			280,00		tratto viario e fascia di rispetto	asse 7-8	€ 81,00	€ 22 680,00
13	T		55	361			60,00		tratto viario e fascia di rispetto	asse 5-6	€ 81,00	€ 4 860,00
14	T		55	366			150,00		tratto viario e fascia di rispetto	asse 5-6	€ 81,00	€ 12 150,00
15	T		55	370			110,00		tratto viario e fascia di rispetto	asse 5-6	€ 81,00	€ 8 910,00
16	T		55	374			320,00		tratto viario e fascia di rispetto	asse 7-8	€ 81,00	€ 25 920,00
17	T		55	376			455,00		tratto viario e fascia di rispetto	asse 12-14	€ 81,00	€ 36 855,00
18	T		55	377			1810,00		tratto viario e fascia di rispetto	asse 12-14	€ 81,00	€ 146 610,00
19	T		55	380			1833,00		tratto viario e fascia di rispetto	asse 7-8	€ 81,00	€ 148 473,00
20	T		55	381			367,00		tratto viario e fascia di rispetto	asse 7-8	€ 81,00	€ 29 727,00
21	T		55	390			1110,00		parcheggio	asse 10-12	€ 33,57	€ 37 262,70
22	T		55	415			60,00		tratto viario e fascia di rispetto	asse 7-8	€ 81,00	€ 4 860,00
23	T		55	428			200,00		tratto viario e fascia di rispetto	asse 8-9	€ 81,00	€ 16 200,00
24	T		55	431			360,00		tratto viario e fascia di rispetto	asse 10-11	€ 81,00	€ 29 160,00
25	T		55	433			265,00		tratto viario e fascia di rispetto	asse 8-9	€ 81,00	€ 21 465,00
26	T		55	684			740,00		lotto libero		€ 21,85	€ 16 169,00
27	T		55	695			300,00		tratto viario e fascia di rispetto	asse 12-14	€ 81,00	€ 24 300,00
28	T		55	696			200,00		tratto viario e fascia di rispetto	asse 12-14	€ 81,00	€ 16 200,00
29	T		55	732			1020,00		tratto viario e fascia di rispetto	asse 7-9	€ 81,00	€ 82 620,00
30	T		55	737			410,00		tratto viario e fascia di rispetto	asse 4-5	€ 81,00	€ 33 210,00
31	T		55	743			660,00		tratto viario e fascia di rispetto	asse 4-5	€ 81,00	€ 53 460,00
32	T		55	746			60,00		tratto viario e fascia di rispetto	asse 4-5	€ 81,00	€ 4 860,00
33	T		55	766			125,00		lotto assegnato			
34	T		55	772			1000,00		parcheggio	asse 10-12	€ 33,57	€ 33 570,00
35	T		55	774			1100,00		parcheggio	asse 10-12	€ 33,57	€ 36 927,00
36	T		55	775			80,00		lotto assegnato			
37	T		55	776			1180,00		parcheggio	asse 10-12	€ 33,57	€ 39 612,60
38	T		55	778			70,00		lotto assegnato			
39	T		55	993			630,00		lotto assegnato			
40	T		55	994			190,00		tratto viario e fascia di rispetto	asse 4-5	€ 81,00	€ 15 390,00
41	T		55	889			280,00		tratto viario e fascia di rispetto	asse 9-10	€ 81,00	€ 22 680,00
42	T		55	804			320,00		tratto viario e fascia di rispetto	asse 3-14	€ 81,00	€ 25 920,00
43	T		55	806			270,00		tratto viario e fascia di rispetto	asse 3-14	€ 81,00	€ 21 870,00
44	T		55	809			1105,00		lotto assegnato			
45	T		55	799			20,00		tratto viario e fascia di rispetto	asse 3-14	€ 81,00	€ 1 620,00
46	T		55	797			30,00		lotto assegnato			
47	T		55	801			270,00		tratto viario e fascia di rispetto	asse 3-14	€ 81,00	€ 21 870,00
48	T		55	886			250,00		lotto assegnato			

49	T		55	887			10,00		lotto assegnato			
50	T		55	912			3270,00		lotto assegnato			
51	T		55	915			440,00		tratto viario e fascia di rispetto	asse 9-10	€ 81,00	€ 35 640,00
52	T		55	916			1840,00		tratto viario e fascia di rispetto	asse 9-10	€ 81,00	€ 149 040,00
53	T		55	917			105,00		tratto viario e fascia di rispetto	asse 9-10	€ 81,00	€ 8 505,00
54	T		55	918			30,00		tratto viario e fascia di rispetto	asse 9-10	€ 81,00	€ 2 430,00
55	T		55	919			15,00		lotto assegnato			
56	T		55	983			2090,00		tratto viario e fascia di rispetto	asse 9-10	€ 81,00	€ 169 290,00
57	T		55	928			80,00		lotto assegnato			
58	T		55	938			2980,00		tratto viario e fascia di rispetto	asse 3-14	€ 81,00	€ 241 380,00
59	T		55	939			520,00		tratto viario e fascia di rispetto	asse 3-4	€ 81,00	€ 42 120,00
60	T		55	933			3920,00		lotto libero		€ 21,85	€ 85 652,00
61	T		55	934			760,00		tratto viario e fascia di rispetto	asse 3-4	€ 81,00	€ 61 560,00
62	T		55	957			420,00		tratto viario e fascia di rispetto	asse 5-6	€ 81,00	€ 34 020,00
63	T		55	960			260,00		tratto viario e fascia di rispetto	asse 5-6	€ 81,00	€ 21 060,00
64	T		55	963			300,00		tratto viario e fascia di rispetto	asse 5-6	€ 81,00	€ 24 300,00
65	T		55	969			100,00		tratto viario e fascia di rispetto	asse 5-7	€ 81,00	€ 8 100,00
66	T		55	972			170,00		tratto viario e fascia di rispetto	asse 5-7	€ 81,00	€ 13 770,00
67	T		55	973			210,00		tratto viario e fascia di rispetto	asse 5-7	€ 81,00	€ 17 010,00
68	T		55	865			977,00		tratto viario e fascia di rispetto	asse 9-11	€ 81,00	€ 79 137,00
69	T		55	1064			220,00		tratto viario e fascia di rispetto	asse 9-10	€ 81,00	€ 17 820,00
70	T		55	1073			500,00		tratto viario e fascia di rispetto	asse 9-11	€ 81,00	€ 40 500,00
71	T		55	1075			70,00		tratto viario e fascia di rispetto	asse 9-11	€ 81,00	€ 5 670,00
72	T		55	838			760,00		tratto viario e fascia di rispetto	asse 9-11	€ 81,00	€ 61 560,00
73	T		55	840			190,00		tratto viario e fascia di rispetto	asse 9-11	€ 81,00	€ 15 390,00
74	T		55	862			740,00		tratto viario e fascia di rispetto	asse 9-11	€ 81,00	€ 59 940,00
75	T		55	863			45,00		tratto viario e fascia di rispetto	asse 9-11	€ 81,00	€ 3 645,00
76	T		55	1059			5,00		tratto viario e fascia di rispetto	asse 9-11	€ 81,00	€ 405,00
77	T		55	1060			10,00		tratto viario e fascia di rispetto	asse 9-11	€ 81,00	€ 810,00
78	T		55	851			170,00		tratto viario e fascia di rispetto	asse 9-11	€ 81,00	€ 13 770,00
79	T		55	853			930,00		parcheggio	asse 9-11	€ 33,57	€ 31 220,10
80	T		55	825			1370,00		parcheggio	asse 9-11	€ 33,57	€ 45 990,90
81	T		55	827			160,00		tratto viario e fascia di rispetto	asse 9-11	€ 81,00	€ 12 960,00
82	T		55	855			378,00		tratto viario e fascia di rispetto	asse 9-11	€ 81,00	€ 30 618,00
83	T		55	858			90,00		tratto viario e fascia di rispetto	asse 9-11	€ 81,00	€ 7 290,00
84	T		55	860			200,00		tratto viario e fascia di rispetto	asse 9-11	€ 81,00	€ 16 200,00
85	T		55	1096			490,00		tratto viario e fascia di rispetto	asse 7-8	€ 81,00	€ 39 690,00
86	T		55	1098			330,00		tratto viario e fascia di rispetto	asse 7-8	€ 81,00	€ 26 730,00
87	T		55	1104			350,00		tratto viario e fascia di rispetto	asse 7-8	€ 81,00	€ 28 350,00
88	T		55	1108			500,00		tratto viario e fascia di rispetto	asse 7-8	€ 81,00	€ 40 500,00
89	T		55	1109			4810,00		tratto viario e fascia di rispetto	asse 7-8	€ 81,00	€ 389 610,00
90	T		55	1112			2100,00		tratto viario e fascia di rispetto	asse 7-8	€ 81,00	€ 170 100,00
91	T		55	1121			90,00	*	tratto viario	asse 6-15	€ 24,12	€ 2 170,80
92	T		55	1127			215,00	*	tratto viario	asse 6-15	€ 24,12	€ 5 185,80
93	T		55	1130			40,00	*	tratto viario	asse 6-15	€ 24,12	€ 964,80
94	T		55	1133			30,00	*	tratto viario	asse 6-15	€ 24,12	€ 723,60
95	T		55	1137			120,00	*	tratto viario	asse 6-15	€ 24,12	€ 2 894,40
96	T		55	1142			60,00	*	tratto viario	asse 6-15	€ 24,12	€ 1 447,20
97	T		55	1166			410,00		tratto viario e fascia di rispetto	asse 7-8	€ 81,00	€ 33 210,00
98	T		55	1167			50,00		lotto assegnato			
99	T		55	1168			10,00		lotto assegnato			
100	T		55	1172			40,00		tratto viario e fascia di rispetto	asse 7-8	€ 81,00	€ 3 240,00
101	T		55	1178			60,00	*	tratto viario	asse 6-15	€ 24,12	€ 1 447,20
102	T		55	1179			5,00	*	tratto viario	asse 6-15	€ 24,12	€ 120,60
103	T		55	1181			350,00	*	tratto viario	asse 6-15	€ 24,12	€ 8 442,00
104	T		55	1184			170,00	*	tratto viario	asse 6-15	€ 24,12	€ 4 100,40

105	T		55	1187			110,00	*	tratto viario	asse 6-15	€ 24,12	€ 2 653,20
106	T		55	1190			280,00	*	tratto viario	asse 6-15	€ 24,12	€ 6 753,60
107	T		55	1197			60,00	*	tratto viario	asse 6-15	€ 24,12	€ 1 447,20
108	T		55	1198			1,00	*	tratto viario	asse 6-15	€ 24,12	€ 24,12
109	T		55	1219			2025,00		lotto libero		€ 21,85	€ 44 246,25
110	T		55	1220			1665,00		lotto libero		€ 21,85	€ 36 380,25
111	T		55	1222			2650,00		tratto viario e fascia di rispetto	asse 3-4	€ 81,00	€ 214 650,00
112	T		55	1227			1200,00		tratto viario e fascia di rispetto	asse 3-4	€ 81,00	€ 97 200,00
113	T		55	1230			195,00		tratto viario e fascia di rispetto	asse 1-2	€ 81,00	€ 15 795,00
114	T		55	1231			815,00	**	area verde torre piezometrica			
115	T		55	1232			1520,00	**	area verde torre piezometrica			
116	T		55	1235			690,00		tratto viario e fascia di rispetto	asse 1-2	€ 81,00	€ 55 890,00
117	T		55	1238			310,00		tratto viario e fascia di rispetto	asse 2-3	€ 81,00	€ 25 110,00
118	T		55	1252			159,00		tratto viario e fascia di rispetto	asse 9-10	€ 81,00	€ 12 879,00
119	T		55	1254			186,00		tratto viario e fascia di rispetto	asse 9-10	€ 81,00	€ 15 066,00
120	T		55	1258			1210,00		tratto viario e fascia di rispetto	asse 12-14	€ 81,00	€ 98 010,00
121	T		55	1260			160,00		tratto viario e fascia di rispetto	asse 10-12	€ 81,00	€ 12 960,00
122	T		55	1262			250,00		tratto viario e fascia di rispetto	asse 12-14	€ 81,00	€ 20 250,00
123	T		55	1267			63,00		tratto viario e fascia di rispetto	asse 9-10	€ 81,00	€ 5 103,00
124	T		55	1311			65,00		tratto viario e fascia di rispetto	asse 7-9	€ 81,00	€ 5 265,00
125	T		55	1326			340,00		tratto viario e fascia di rispetto	asse 5-6	€ 81,00	€ 27 540,00
126	T		55	1328			370,00		tratto viario e fascia di rispetto	asse 5-6	€ 81,00	€ 29 970,00
127	T		55	1333			80,00		tratto viario e fascia di rispetto	asse 5-6	€ 81,00	€ 6 480,00
128	T		55	1334			150,00		tratto viario e fascia di rispetto	asse 5-6	€ 81,00	€ 12 150,00
129	T		55	1339			70,00		tratto viario e fascia di rispetto	asse 5-6	€ 81,00	€ 5 670,00
130	T		55	1343			140,00		tratto viario e fascia di rispetto	asse 5-6	€ 81,00	€ 11 340,00
131	T		55	1350			130,00		tratto viario e fascia di rispetto	asse 5-6	€ 81,00	€ 10 530,00
132	T		55	1354			210,00		tratto viario e fascia di rispetto	asse 5-6	€ 81,00	€ 17 010,00
133	T		55	1367			390,00	***	burrone		€ 2,00	€ 780,00
134	T		55	1369			1870,00	***	burrone		€ 2,00	€ 3 740,00
135	T		55	1373			10,00	***	burrone		€ 2,00	€ 20,00
136	T		55	1402			235,00		tratto viario e fascia di rispetto	asse 12-14	€ 81,00	€ 19 035,00
137	T		55	1411			4180,00		parcheggio		€ 33,57	€ 140 322,60
138	T		55	1467			8491,00		lotto libero		€ 21,85	€ 185 528,35
139	T		55	1468			139,00		lotto libero		€ 21,85	€ 3 037,15
140	T		55	1470			8274,00		lotto libero		€ 21,85	€ 180 786,90
141	T		55	1471			1137,00		tratto viario e fascia di rispetto	asse 4-5	€ 81,00	€ 92 097,00
142	T		55	1472			100,00		lotto assegnato			
143	T		55	1473			633,00		lotto assegnato			
144	T		55	1474			383,00		tratto viario e fascia di rispetto	asse 4-5	€ 81,00	€ 31 023,00
145	T		55	1475			79,00		lotto libero		€ 21,85	€ 1 726,15
146	T		55	1480			705,00		tratto viario e fascia di rispetto	asse 4-5	€ 81,00	€ 57 105,00
147	T		55	720			920,00		tratto viario e fascia di rispetto	asse 4-5	€ 81,00	€ 74 520,00
148	T		55	307			360,00		parcheggio		€ 33,57	€ 12 085,20
149	T		55	310			390,00		tratto viario e fascia di rispetto	asse 2-3	€ 81,00	€ 31 590,00
150	T		55	335			190,00		tratto viario e fascia di rispetto	asse 2-3	€ 81,00	€ 15 390,00
151	T		55	386			1152,00		parcheggio		€ 33,57	€ 38 672,64
152	T		55	408			95,00		tratto viario e fascia di rispetto	asse 7-8	€ 81,00	€ 7 695,00
153	T		55	698			110,00		lotto assegnato			
154	T		55	706			2600,00		parcheggio		€ 33,57	€ 87 282,00
155	T		55	61			990,00		tratto viario e fascia di rispetto	asse 9-10	€ 81,00	€ 80 190,00
156	T		55	984			400,00		tratto viario e fascia di rispetto	asse 9-10	€ 81,00	€ 32 400,00
157	T		55	985			40,00		lotto asseggnato			
158	T		55	986			600,00		tratto viario e fascia di rispetto	asse 9-10	€ 81,00	€ 48 600,00
159	T		55	987			240,00		tratto viario e fascia di rispetto	asse 9-10	€ 81,00	€ 19 440,00
160	T		55	864			3430,00		lotto asseggnato			

161	T		55	835			680,00		lotto asseggnato			
162	T		55	1067			80,00		tratto viario e fascia di rispetto	asse 9-11	€ 81,00	€ 6 480,00
163	T		55	1069			830,00		tratto viario e fascia di rispetto	asse 10-11	€ 81,00	€ 67 230,00
164	T		55	1070			270,00		tratto viario e fascia di rispetto	asse 10-11	€ 81,00	€ 21 870,00
165	T		55	1071			100,00		tratto viario e fascia di rispetto	asse 10-11	€ 81,00	€ 8 100,00
166	T		55	848			30,00		tratto viario e fascia di rispetto	asse 9-11	€ 81,00	€ 2 430,00
167	T		55	1062			90,00		lotto asseggnato			
168	T		55	1124			85,00	*	tratto viario	asse 6-15	€ 24,12	€ 2 050,20
169	T		55	1157			540,00		tratto viario e fascia di rispetto	asse 7-8	€ 81,00	€ 43 740,00
170	T		55	1209			2610,00		tratto viario e fascia di rispetto	asse 3-4	€ 81,00	€ 211 410,00
171	T		55	1211			70,00		tratto viario e fascia di rispetto	asse 3-4	€ 81,00	€ 5 670,00
172	T		55	1213			15,00		lotto libero		€ 21,85	€ 327,75
173	T		55	1214			195,00		tratto viario e fascia di rispetto	asse 3-4	€ 81,00	€ 15 795,00
174	T		55	374			2093,00		tratto viario e fascia di rispetto	asse 7-8	€ 81,00	€ 169 533,00
175	T		55	1245			120,00		tratto viario e fascia di rispetto	asse 3-4	€ 81,00	€ 9 720,00
176	T		55	1246			1792,00		tratto viario e fascia di rispetto	asse 4-10	€ 81,00	€ 145 152,00
177	T		55	1247			1385,00		tratto viario e fascia di rispetto	asse 4-10	€ 81,00	€ 112 185,00
178	T		55	1248			1020,00		tratto viario e fascia di rispetto	asse 10-12	€ 81,00	€ 82 620,00
179	T		55	1278			330,00		verde rustici industriali	asse 2-14	€ 15,00	€ 4 950,00
180	T		55	1285			2270,00		viabilità interna ai rustici industriali		€ 33,57	€ 76 203,90
181	T		55	1289			800,00		tratto viario e fascia di rispetto	asse 3-14	€ 81,00	€ 64 800,00
182	T		55	1297			1550,00		tratto viario e fascia di rispetto	asse 7-9	€ 81,00	€ 125 550,00
183	T		55	1347			130,00		tratto viario e fascia di rispetto	asse 7-8	€ 81,00	€ 10 530,00
184	T		55	1356			1100,00		tratto viario e fascia di rispetto	asse 5-6	€ 81,00	€ 89 100,00
185	T		55	1455			180,00		tratto viario e fascia di rispetto	asse 9-11	€ 81,00	€ 14 580,00
186	T		55	1456			105,00		lotto asseggnato			
187	T		55	1457			85,00		lotto asseggnato			
188	T		55	1482			232,00		lotto libero		€ 21,85	€ 5 069,20
189	T		55	1066			10,00		tratto viario e fascia di rispetto	asse 10-11	€ 81,00	€ 810,00
283	T		55	1146			410,00	*	tratto viario	asse 6-15	€ 24,12	€ 9 889,20
											VALORE COMPLESSIVO	€ 6 768 185,76

note:	
(*)	tratto viario sterrato
(**)	area verde sulla quale è posizionato il torrino piezometrico ed un posso che necessita di valutazione approfondita
(***)	area costituente un burrone, inedificabile e priva di valore commerciale

CORAP

Consorzio Regionale per lo Sviluppo delle Attività Produttive

REGISTRO INVENTARIO GENERALE beni immobili terreni (infrastrutture)
ZONA INDUSTRIALE AEROPORTO COMPARTO B (VV)

n.ro	catasto	Sez.	foglio	particella	qualità	classe	consistenza (MQ)	Note	Destinazione d'uso	infrastruttura tracciato	valore (€./mq.)	valore (€)	Proprietà delle infrastrutture
2	T		54	169			2,00		tratto viario	asse 5-8	€ 24,12	€ 48,24	vedasi nota (****)
3	T		54	156			422,00		tratto viario	asse 5-8	€ 24,12	€ 10 178,64	vedasi nota (****)
4	T		54	158			92,00		tratto viario	asse 5-8	€ 24,12	€ 2 219,04	vedasi nota (****)
6	T		54	165			340,00		tratto viario	asse 5-8	€ 24,12	€ 8 200,80	vedasi nota (****)
7	T		54	166			1544,00	*	reliquato agricolo		€ 2,00	€ 3 088,00	vedasi nota (****)
8	T		54	171			61,00		tratto viario	asse 5-8	€ 24,12	€ 1 471,32	vedasi nota (****)
9	T		54	174			137,00		tratto viario	asse 5-8	€ 24,12	€ 3 304,44	vedasi nota (****)
10	T		56	483			50,00		tratto viario	asse 5-8	€ 24,12	€ 1 206,00	vedasi nota (****)
11	T		56	614			1517,00		tratto viario e fascia di rispetto	asse 7-8	€ 81,00	€ 122 877,00	vedasi nota (****)
14	T		56	453			10,00		tratto viario e fascia di rispetto	asse 5-6	€ 81,00	€ 810,00	vedasi nota (****)
16	T		56	382			139,00		asse viario	asse 10-11	€ 33,57	€ 4 666,23	vedasi nota (****)
19	T		56	389			6,00		tratto viario e fascia di rispetto	asse 2-3	€ 81,00	€ 486,00	vedasi nota (****)
22	T		56	393			46,00		tratto viario	asse 10-11	€ 33,57	€ 1 544,22	vedasi nota (****)
23	T		56	394			1,00		tratto viario	asse 10-11	€ 33,57	€ 33,57	vedasi nota (****)
25	T		56	400			37,00		tratto viario	asse 10-11	€ 33,57	€ 1 242,09	vedasi nota (****)
27	T		56	402			30,00		tratto viario e fascia di rispetto	asse 2-3	€ 81,00	€ 2 430,00	vedasi nota (****)
29	T		56	407			65,00		tratto viario	asse 10-11	€ 33,57	€ 2 182,05	vedasi nota (****)
30	T		56	408			1,00		tratto viario	asse 10-11	€ 33,57	€ 33,57	vedasi nota (****)
32	T		56	411			313,00		tratto viario	asse 10-11	€ 33,57	€ 10 507,41	vedasi nota (****)
34	T		56	427			59,00		asse viario	asse 2-10	€ 81,00	€ 4 779,00	vedasi nota (****)
36	T		56	438			25,00		tratto viario e fascia di rispetto	asse 5-6	€ 81,00	€ 2 025,00	vedasi nota (****)
37	T		56	465			120,00		tratto viario	asse 7-10	€ 24,12	€ 2 894,40	vedasi nota (****)
38	T		56	472			620,00		tratto viario	asse 7-10	€ 24,12	€ 14 954,40	vedasi nota (****)
39	T		56	474			260,00		tratto viario	asse 7-10	€ 24,12	€ 6 271,20	vedasi nota (****)
40	T		56	476			160,00		tratto viario	asse 7-10	€ 24,12	€ 3 859,20	vedasi nota (****)
42	T		56	495			5,00		tratto viario	asse 5-8	€ 24,12	€ 120,60	vedasi nota (****)
43	T		56	507			6,00		tratto viario e fascia di rispetto	asse 3-5	€ 81,00	€ 486,00	vedasi nota (****)
44	T		56	524			1006,00		tratto viario e fascia di rispetto	asse 3-5	€ 81,00	€ 81 486,00	vedasi nota (****)
45	T		56	528			330,00		tratto viario e fascia di rispetto	asse 3-5	€ 81,00	€ 26 730,00	vedasi nota (****)
47	T		56	536			44,00		asse viario	asse 5-8	€ 24,12	€ 1 061,28	vedasi nota (****)
50	T		56	546			366,00		tratto viario e fascia di rispetto	asse 7-8	€ 81,00	€ 29 646,00	vedasi nota (****)
51	T		56	547			383,00		tratto viario e fascia di rispetto	asse 7-8	€ 81,00	€ 31 023,00	vedasi nota (****)
52	T		56	550			50,00		tratto viario	asse 5-8	€ 24,12	€ 1 206,00	vedasi nota (****)
53	T		56	551			823,00		tratto viario e fascia di rispetto	asse 7-8	€ 81,00	€ 66 663,00	vedasi nota (****)
54	T		56	554			130,00		tratto viario	asse 5-8	€ 24,12	€ 3 135,60	vedasi nota (****)
56	T		56	559			129,00		asse viario	asse 5-8	€ 24,12	€ 3 111,48	vedasi nota (****)
57	T		56	560			761,00	*	reliquato agricolo		€ 2,00	€ 1 522,00	vedasi nota (****)
58	T		56	561			354,00	*	reliquato agricolo		€ 2,00	€ 708,00	vedasi nota (****)
59	T		56	562			127,00		tratto viario	asse 5-8	€ 24,12	€ 3 063,24	vedasi nota (****)
60	T		56	563			659,00	*	reliquato agricolo		€ 2,00	€ 1 318,00	vedasi nota (****)
61	T		56	564			157,00		tratto viario	asse 5-8	€ 24,12	€ 3 786,84	vedasi nota (****)
62	T		56	565			1001,00	*	reliquato agricolo		€ 2,00	€ 2 002,00	vedasi nota (****)
64	T		56	569			146,00		tratto viario	asse 5-8	€ 24,12	€ 3 521,52	vedasi nota (****)
65	T		56	570			893,00	*	reliquato agricolo		€ 2,00	€ 1 786,00	vedasi nota (****)
66	T		56	572			293,00		tratto viario	asse 5-8	€ 24,12	€ 7 067,16	vedasi nota (****)
67	T		56	574			151,00		tratto viario	asse 5-8	€ 24,12	€ 3 642,12	vedasi nota (****)
69	T		56	576			770,00		tratto viario e fascia di rispetto	asse 7-8	€ 81,00	€ 62 370,00	vedasi nota (****)
71	T		56	581			100,00		tratto viario	asse 5-8	€ 24,12	€ 2 412,00	vedasi nota (****)

73	T		56	583			67,00		tratto viario	asse 5-8	€ 24,12	€ 1 616,04	vedasi nota (****)
74	T		56	584			138,00		tratto viario	asse 5-8	€ 24,12	€ 3 328,56	vedasi nota (****)
75	T		56	587			98,00		tratto viario	asse 5-8	€ 24,12	€ 2 363,76	vedasi nota (****)
76	T		56	588			15,00		tratto viario	asse 5-8	€ 24,12	€ 361,80	vedasi nota (****)
77	T		56	589			642,00		tratto viario e fascia di rispetto	asse 8-9	€ 81,00	€ 52 002,00	vedasi nota (****)
78	T		56	592			160,00		tratto viario	asse 5-8	€ 24,12	€ 3 859,20	vedasi nota (****)
79	T		56	593			15,00		tratto viario	asse 5-8	€ 24,12	€ 361,80	vedasi nota (****)
80	T		56	595			327,00		tratto viario	asse 5-8	€ 24,12	€ 7 887,24	vedasi nota (****)
82	T		56	597			788,00		tratto viario e fascia di rispetto	asse 7-8	€ 81,00	€ 63 828,00	vedasi nota (****)
83	T		56	599			509,00	*	reliquato agricolo		€ 2,00	€ 1 018,00	vedasi nota (****)
84	T		56	600			177,00		asse viario	asse 5-8	€ 24,12	€ 4 269,24	vedasi nota (****)
85	T		56	601			703,00		tratto viario e fascia di rispetto	asse 8-9	€ 81,00	€ 56 943,00	vedasi nota (****)
87	T		56	606			606,00		tratto viario e fascia di rispetto	asse 8-9	€ 81,00	€ 49 086,00	vedasi nota (****)
88	T		56	617			769,00		tratto viario e fascia di rispetto	asse 7-8	€ 81,00	€ 62 289,00	vedasi nota (****)
90	T		56	634			828,00		asse viario	tratto 5-8	€ 24,12	€ 19 971,36	vedasi nota (****)
97	T		56	708			2,00		tratto viario e fascia di rispetto	asse 2-3	€ 81,00	€ 162,00	vedasi nota (****)
99	T		56	710			176,00		tratto viario e fascia di rispetto	asse 2-3	€ 81,00	€ 14 256,00	vedasi nota (****)
100	T		56	711			116,00		tratto viario e fascia di rispetto	asse 2-3	€ 81,00	€ 9 396,00	vedasi nota (****)
106	T		56	429			170,00		tratto viario	asse 10-11	€ 33,57	€ 5 706,90	vedasi nota (****)
107	T		56	430			45,00		tratto viario	asse 10-11	€ 33,57	€ 1 510,65	vedasi nota (****)
108	T		56	433			47,00		tratto viario	asse 10-11	€ 33,57	€ 1 577,79	vedasi nota (****)
111	T		56	451			20,00		tratto viario e fascia di rispetto	asse 5-6	€ 81,00	€ 1 620,00	vedasi nota (****)
112	T		56	455			70,00		tratto viario e fascia di rispetto	asse 5-6	€ 81,00	€ 5 670,00	vedasi nota (****)
114	T		56	512			1036,00		tratto viario e fascia di rispetto	asse 2-3	€ 81,00	€ 83 916,00	vedasi nota (****)
119	T		56	533			141,00		tratto viario e fascia di rispetto	asse 5-6	€ 81,00	€ 11 421,00	vedasi nota (****)
120	T		56	540			47,00		tratto viario	asse 5-8	€ 24,12	€ 1 133,64	vedasi nota (****)
123	T		56	641			568,00		tratto viario e fascia di rispetto	asse 3-5	€ 81,00	€ 46 008,00	vedasi nota (****)
125	T		56	644			2713,00		tratto viario e fascia di rispetto	asse 3-5	€ 81,00	€ 219 753,00	vedasi nota (****)
130	T		56	653			148,00		tratto viario e fascia di rispetto	asse 3-5	€ 81,00	€ 11 988,00	vedasi nota (****)
131	T		56	655			653,00		tratto viario e fascia di rispetto	asse 5-7	€ 81,00	€ 52 893,00	vedasi nota (****)
134	T		56	661			8,00		tratto viario e fascia di rispetto	asse 5-7	€ 81,00	€ 648,00	vedasi nota (****)
141	T		56	457			90,00		tratto viario e fascia di rispetto	asse 5-6	€ 81,00	€ 7 290,00	vedasi nota (****)
148	T		56	483			50,00		tratto viario	asse 5-8	€ 24,12	€ 1 206,00	vedasi nota (****)
149	T		56	614			1517,00		tratto viario e fascia di rispetto	asse 7-8	€ 81,00	€ 122 877,00	vedasi nota (****)
											VALORE COMPLESSIVO	€ 1 477 397,64	

note:	
(*)	trattasi di reliquali agricoli fuori dalla perimetrazione di PRG
(****)	**Infrastrutture realizzate dall'Ex Consorzio Industriale con finanziamento APQ VV03 - E' necessario approfondire se la proprietà delle Infrattutture è del'Ente o della Regione Calabria, con la quale nel corso di questi ultimi anni si era iniziato un percorso per il definitivo trasferimento e dalle informazioni assunte tutti i dati relativi sono stati riportati negli ultimi bilanci del Corap.**

CORAP

Consorzio Regionale per lo Sviluppo delle Attività Produttive

REGISTRO INVENTARIO GENERALE beni immobili terreni
ZONA INDUSTRIALE AEROPORTO COMPARTO B (VV)

n.ro	catasto	Sez.	foglio	particella	qualità	classe	consistenza (MQ)	Note	Destinazione d'uso	infrastruttura tracciato	valore (€./mq.)	valore (€)
1	T		54	169			2,00		tratto viario	asse 5-8	€ 24,12	€ 48,24
2	T		54	156			422,00		tratto viario	asse 5-8	€ 24,12	€ 10 178,64
3	T		54	158			92,00		tratto viario	asse 5-8	€ 24,12	€ 2 219,04
4	T		54	161			480,00		lotto assegnato			
5	T		54	165			340,00		tratto viario	asse 5-8	€ 24,12	€ 8 200,80
6	T		54	166			1544,00	*	reliquato agricolo		€ 2,00	€ 3 088,00
7	T		54	171			61,00		tratto viario	asse 5-8	€ 24,12	€ 1 471,32
8	T		54	174			137,00		tratto viario	asse 5-8	€ 24,12	€ 3 304,44
9	T		56	483			50,00		tratto viario	asse 5-8	€ 24,12	€ 1 206,00
10	T		56	614			1517,00		tratto viario e fascia di rispetto	asse 7-8	€ 81,00	€ 122 877,00
11	T		56	718			438,00		lotto assegnato			
12	T		56	719			560,00		lotto assegnato			
13	T		56	453			10,00		tratto viario e fascia di rispetto	asse 5-6	€ 81,00	€ 810,00
14	T		56	378			468,00		lotto assegnato			
15	T		56	382			139,00		asse viario	asse 10-11	€ 33,57	€ 4 666,23
16	T		56	387			1539,00		lotto assegnato			
17	T		56	388			19,00		lotto assegnato			
18	T		56	389			6,00		tratto viario e fascia di rispetto	asse 2-3	€ 81,00	€ 486,00
19	T		56	391			1227,00		lotto assegnato			
20	T		56	392			356,00		lotto assegnato			
21	T		56	393			46,00		tratto viario	asse 10-11	€ 33,57	€ 1 544,22
22	T		56	394			1,00		tratto viario	asse 10-11	€ 33,57	€ 33,57
23	T		56	399			439,00		lotto assegnato			
24	T		56	400			37,00		tratto viario	asse 10-11	€ 33,57	€ 1 242,09
25	T		56	401			35,00		lotto assegnato			
26	T		56	402			30,00		tratto viario e fascia di rispetto	asse 2-3	€ 81,00	€ 2 430,00
27	T		56	405			260,00		lotto assegnato			
28	T		56	407			65,00		tratto viario	asse 10-11	€ 33,57	€ 2 182,05
29	T		56	408			1,00		tratto viario	asse 10-11	€ 33,57	€ 33,57
30	T		56	409			517,00		lotto assegnato			
31	T		56	411			313,00		tratto viario	asse 10-11	€ 33,57	€ 10 507,41
32	T		56	424			218,00		lotto assegnato			
33	T		56	427			59,00		asse viario	asse 2-10	€ 81,00	€ 4 779,00
34	T		56	436			700,00		lotto assegnato			
35	T		56	438			25,00		tratto viario e fascia di rispetto	asse 5-6	€ 81,00	€ 2 025,00
36	T		56	465			120,00		tratto viario	asse 7-10	€ 24,12	€ 2 894,40
37	T		56	472			620,00		tratto viario	asse 7-10	€ 24,12	€ 14 954,40
38	T		56	474			260,00		tratto viario	asse 7-10	€ 24,12	€ 6 271,20
39	T		56	476			160,00		tratto viario	asse 7-10	€ 24,12	€ 3 859,20
40	T		56	482			5,00		lotto assegnato			
41	T		56	495			5,00		tratto viario	asse 5-8	€ 24,12	€ 120,60
42	T		56	507			6,00		tratto viario e fascia di rispetto	asse 3-5	€ 81,00	€ 486,00
43	T		56	524			1006,00		tratto viario e fascia di rispetto	asse 3-5	€ 81,00	€ 81 486,00
44	T		56	528			330,00		tratto viario e fascia di rispetto	asse 3-5	€ 81,00	€ 26 730,00
45	T		56	535			1774,00		lotto assegnato			
46	T		56	536			44,00		asse viario	asse 5-8	€ 24,12	€ 1 061,28
47	T		56	539			1954,00		lotto assegnato			
48	T		56	545			16,00		lotto assegnato			

49	T		56	546			366,00		tratto viario e fascia di rispetto	asse 7-8	€ 81,00	€ 29 646,00
50	T		56	547			383,00		tratto viario e fascia di rispetto	asse 7-8	€ 81,00	€ 31 023,00
51	T		56	550			50,00		tratto viario	asse 5-8	€ 24,12	€ 1 206,00
52	T		56	551			823,00		tratto viario e fascia di rispetto	asse 7-8	€ 81,00	€ 66 663,00
53	T		56	554			130,00		tratto viario	asse 5-8	€ 24,12	€ 3 135,60
54	T		56	557			297,00		lotto assegnato			
55	T		56	559			129,00		asse viario	asse 5-8	€ 24,12	€ 3 111,48
56	T		56	560			761,00	*	reliquato agricolo		€ 2,00	€ 1 522,00
57	T		56	561			354,00	*	reliquato agricolo		€ 2,00	€ 708,00
58	T		56	562			127,00		tratto viario	asse 5-8	€ 24,12	€ 3 063,24
59	T		56	563			659,00	*	reliquato agricolo		€ 2,00	€ 1 318,00
60	T		56	564			157,00		tratto viario	asse 5-8	€ 24,12	€ 3 786,84
61	T		56	565			1001,00	*	reliquato agricolo		€ 2,00	€ 2 002,00
62	T		56	566			361,00		lotto assegnato			
63	T		56	569			146,00		tratto viario	asse 5-8	€ 24,12	€ 3 521,52
64	T		56	570			893,00	*	reliquato agricolo		€ 2,00	€ 1 786,00
65	T		56	572			293,00		tratto viario	asse 5-8	€ 24,12	€ 7 067,16
66	T		56	574			151,00		tratto viario	asse 5-8	€ 24,12	€ 3 642,12
67	T		56	575			2026,00		lotto assegnato			
68	T		56	576			770,00		tratto viario e fascia di rispetto	asse 7-8	€ 81,00	€ 62 370,00
69	T		56	579			170,00		lotto assegnato			
70	T		56	581			100,00		tratto viario	asse 5-8	€ 24,12	€ 2 412,00
71	T		56	582			1012,00		lotto assegnato			
72	T		56	583			67,00		tratto viario	asse 5-8	€ 24,12	€ 1 616,04
73	T		56	584			138,00		tratto viario	asse 5-8	€ 24,12	€ 3 328,56
74	T		56	587			98,00		tratto viario	asse 5-8	€ 24,12	€ 2 363,76
75	T		56	588			15,00		tratto viario	asse 5-8	€ 24,12	€ 361,80
76	T		56	589			642,00		tratto viario e fascia di rispetto	asse 8-9	€ 81,00	€ 52 002,00
77	T		56	592			160,00		tratto viario	asse 5-8	€ 24,12	€ 3 859,20
78	T		56	593			15,00		tratto viario	asse 5-8	€ 24,12	€ 361,80
79	T		56	595			327,00		tratto viario	asse 5-8	€ 24,12	€ 7 887,24
80	T		56	596			165,00		lotto assegnato			
81	T		56	597			788,00		tratto viario e fascia di rispetto	asse 7-8	€ 81,00	€ 63 828,00
82	T		56	599			509,00	*	reliquato agricolo		€ 2,00	€ 1 018,00
83	T		56	600			177,00		asse viario	asse 5-8	€ 24,12	€ 4 269,24
84	T		56	601			703,00		tratto viario e fascia di rispetto	asse 8-9	€ 81,00	€ 56 943,00
85	T		56	605			1130,00		lotto assegnato			
86	T		56	606			606,00		tratto viario e fascia di rispetto	asse 8-9	€ 81,00	€ 49 086,00
87	T		56	617			769,00		tratto viario e fascia di rispetto	asse 7-8	€ 81,00	€ 62 289,00
88	T		56	618			434,00		lotto assegnato			
89	T		56	634			828,00		asse viario	tratto 5-8	€ 24,12	€ 19 971,36
90	T		56	630			267,00		lotto assegnato			
91	T		56	633			137,00		tratto viario	asse 5-8	€ 24,12	€ 3 304,44
92	T		56	697			599,00		lotto assegnato			
93	T		56	698			448,00		lotto assegnato			
94	T		56	702			115,00		lotto assegnato			
95	T		56	703			1635,00		lotto assegnato			
96	T		56	708			2,00		tratto viario e fascia di rispetto	asse 2-3	€ 81,00	€ 162,00
97	T		56	709			2,00		lotto assegnato			
98	T		56	710			176,00		tratto viario e fascia di rispetto	asse 2-3	€ 81,00	€ 14 256,00
99	T		56	711			116,00		tratto viario e fascia di rispetto	asse 2-3	€ 81,00	€ 9 396,00
100	T		56	712			1030,00		lotto assegnato			
101	T		56	714			1550,00		lotto assegnato			
102	T		56	715			800,00		lotto assegnato			
103	T		56	716			548,00		lotto assegnato			
104	T		56	717			452,00		lotto assegnato			

105	T		56	429			170,00		tratto viario	asse 10-11	€ 33,57	€ 5 706,90
106	T		56	430			45,00		tratto viario	asse 10-11	€ 33,57	€ 1 510,65
107	T		56	433			47,00		tratto viario	asse 10-11	€ 33,57	€ 1 577,79
108	T		56	439			1110,00		lotto assegnato			
109	T		56	441			930,00		lotto assegnato			
110	T		56	451			20,00		tratto viario e fascia di rispetto	asse 5-6	€ 81,00	€ 1 620,00
111	T		56	455			70,00		tratto viario e fascia di rispetto	asse 5-6	€ 81,00	€ 5 670,00
112	T		56	501			440,00		lotto assegnato			
113	T		56	512			1036,00		tratto viario e fascia di rispetto	asse 2-3	€ 81,00	€ 83 916,00
114	T		56	518			58,00		lotto assegnato			
115	T		56	520			989,00		lotto assegnato			
116	T		56	523			4,00		lotto assegnato			
117	T		56	531			398,00		lotto assegnato			
118	T		56	533			141,00		tratto viario e fascia di rispetto	asse 5-6	€ 81,00	€ 11 421,00
119	T		56	540			47,00		tratto viario	asse 5-8	€ 24,12	€ 1 133,64
120	T		56	542			525,00		lotto assegnato			
121	T		56	553			224,00		lotto assegnato			
122	T		56	641			568,00		tratto viario e fascia di rispetto	asse 3-5	€ 81,00	€ 46 008,00
123	T		56	642			1453,00		lotto assegnato			
124	T		56	644			2713,00		tratto viario e fascia di rispetto	asse 3-5	€ 81,00	€ 219 753,00
125	T		56	646			8,00		lotto assegnato			
126	T		56	647			334,00		lotto assegnato			
127	T		56	650			556,00		lotto assegnato			
128	T		56	652			145,00		lotto assegnato			
129	T		56	653			148,00		tratto viario e fascia di rispetto	asse 3-5	€ 81,00	€ 11 988,00
130	T		56	655			653,00		tratto viario e fascia di rispetto	asse 5-7	€ 81,00	€ 52 893,00
131	T		56	656			65,00		lotto assegnato			
132	T		56	658			12,00		lotto assegnato			
133	T		56	661			8,00		tratto viario e fascia di rispetto	asse 5-7	€ 81,00	€ 648,00
134	T		56	668			11,00		lotto assegnato			
135	T		56	670			154,00		lotto assegnato			
136	T		56	672			494,00		lotto assegnato			
137	T		56	682			213,00		lotto assegnato			
138	T		56	683			132,00		lotto assegnato			
139	T		56	684			1609,00		lotto assegnato			
140	T		56	457			90,00		tratto viario e fascia di rispetto	asse 5-6	€ 81,00	€ 7 290,00
141	T		56	498			7800,00		lotto assegnato			
142	T		56	543			52,00		lotto assegnato			
143	T		56	558			320,00		lotto assegnato			
144	T		56	604			1678,00		lotto assegnato			
145	T		56	685			18,00		lotto assegnato			
146	T		56	713			640,00		lotto assegnato			
											VALORE COMPLESSIVO	€ 1 356 619,08

note:	
(*)	trattasi di reliquali agricoli fuori dalla perimetrazione di PRG

CORAP
Consorzio Regionale per lo Sviluppo delle Attività Produttive

REGISTRO INVENTARIO GENERALE beni immobili terreni di proprietà esclusiva
ZONA INDUSTRIALE DI PORTO SALVO (VV)

n.ro	catasto	Sez.	foglio	particella	qualità	classe	consistenza (MQ)	Note	Destinazione d'uso	infrastruttura tracciato	valore (€./mq.)	valore (€)
1	T		5	396			3234,00		lotto libero da assegnare		€ 21,85	€ 70 662,90
2	T		5	48			1790,00		lotto libero da assegnare		€ 21,85	€ 39 111,50
3	T		8	347			1450,00		lotto libero da assegnare		€ 21,85	€ 31 682,50
4	T		8	479			3460,00		lotto libero da assegnare		€ 21,85	€ 75 601,00
5	T		9	204			41,00		rudere fabbricato rurale centralina iclea		€ 30,00	€ 1 230,00
6	T		9	1430			54,00		terreno adiacente centralina iclea		€ 2,00	€ 108,00
7	T		9	1433			212,00		canale di scolo adiacente centr. Iclea		€ 2,00	€ 424,00
8	T		9	1436			2525,00		terreno adiacente centralina iclea		€ 2,00	€ 5 050,00
9	T		9	1437			15,00		terreno adiacente centralina iclea		€ 2,00	€ 30,00
10	T		10	58			170,00		particella fuori perimetrazione industr.		€ 2,00	€ 340,00
11	T		10	72			1970,00		particella fuori perimetrazione industr.		€ 2,00	€ 3 940,00
12	T		10	345			3008,00		particella fuori perimetrazione industr.		€ 2,00	€ 6 016,00
13	T		10	347			2,00		particella fuori perimetrazione industr.		€ 2,00	€ 4,00
14	T		10	351			430,00		particella fuori perimetrazione industr.		€ 2,00	€ 860,00
15	T		10	371			7240,00		particella fuori perimetrazione industr.		€ 2,00	€ 14 480,00
16	T		10	521			7090,00		particella fuori perimetrazione industr.		€ 2,00	€ 14 180,00
											VALORE COMPLESSIVO	€ 263 719,90

REGISTRO INVENTARIO GENERALE beni immobili terreni di proprietà esclusiva
ZONA INDUSTRIALE AEROPORTO - COMPARTO A (VV)

n.ro	catasto	Sez.	foglio	particella	qualità	classe	consistenza (MQ)	Note	Destinazione d'uso	infrastruttura tracciato	valore (€./mq.)	valore (€)
1	T		55	684			740,00		lotto libero		€ 21,85	€ 16 169,00
2	T		55	933			3920,00		lotto libero		€ 21,85	€ 85 652,00
3	T		55	1219			2025,00		lotto libero		€ 21,85	€ 44 246,25
4	T		55	1220			1665,00		lotto libero		€ 21,85	€ 36 380,25
5	T		55	1467			8491,00		lotto libero		€ 21,85	€ 185 528,35
6	T		55	1468			139,00		lotto libero		€ 21,85	€ 3 037,15
7	T		55	1470			8274,00		lotto libero		€ 21,85	€ 180 786,90
8	T		55	1475			79,00		lotto libero		€ 21,85	€ 1 726,15
9	T		55	1213			15,00		lotto libero		€ 21,85	€ 327,75
10	T		55	1482			232,00		lotto libero		€ 21,85	€ 5 069,20
11	T		55	684			740,00		lotto libero		€ 21,85	€ 16 169,00
12	T		55	933			3920,00		lotto libero		€ 21,85	€ 85 652,00
13	T		55	1219			2025,00		lotto libero		€ 21,85	€ 44 246,25
14	T		55	1230			195,00		lotto libero		€ 21,85	€ 4 260,75
15	T		55	1367			390,00		lotto libero		€ 21,85	€ 8 521,50
16	T		55	1369			1870,00		lotto libero		€ 21,85	€ 40 859,50
17	T		55	1373			10,00		lotto libero		€ 21,85	€ 218,50
18	T		55	1467			8491,00		lotto libero		€ 21,85	€ 185 528,35
19	T		55	1470			8274,00		lotto libero		€ 21,85	€ 180 786,90
20	T		55	1473			633,00		lotto libero		€ 21,85	€ 13 831,05
21	T		55	1475			79,00		lotto libero		€ 21,85	€ 1 726,15
22	T		55	1213			15,00		lotto libero		€ 21,85	€ 327,75
23	T		55	1482			232,00		lotto libero		€ 21,85	€ 5 069,20

VALORE COMPLESSIVO	€ 1 146 119,90

REGISTRO INVENTARIO GENERALE beni immobili terreni di proprietà esclusiva
ZONA INDUSTRIALE AEROPORTO COMPARTO B (VV)

n.ro	catasto	Sez.	foglio	particella	qualità	classe	consistenza (MQ)	Note	Destinazione d'uso	infrastruttura tracciato	valore (€./mq.)	valore (€)
1	T		54	166			1544,00	*	reliquato agricolo		€ 2,00	€ 3 088,00
2	T		56	560			761,00	*	reliquato agricolo		€ 2,00	€ 1 522,00
3	T		56	561			354,00	*	reliquato agricolo		€ 2,00	€ 708,00
4	T		56	563			659,00	*	reliquato agricolo		€ 2,00	€ 1 318,00
5	T		56	565			1001,00	*	reliquato agricolo		€ 2,00	€ 2 002,00
6	T		56	570			893,00	*	reliquato agricolo		€ 2,00	€ 1 786,00
7	T		56	599			509,00	*	reliquato agricolo		€ 2,00	€ 1 018,00
											VALORE COMPLESSIVO	€ 11 442,00

note:	
(*)	trattasi di reliquali agricoli fuori dalla perimetrazione di PRG

ALLEGATO 8

ELENCO FABBRICATI RIENTRANTI NEL PERIMETRO DEL RAMO D'AZIENDA "SERVIZI AREE INDUSTRIALI" DEL CO.R.A.P.										
Comune	**Catasto**	**foglio**	**particella**	**Sub.**	**categoria**	**classe**	**Vani**	**MQ**	**R.c. €.**	**Destinatario / locatario**
Crotone	F	26	1016		A/10		4			Autogas Jonica S.r.l. ora Autogas Nord S.p.A.
Crotone	F	26	1016							Sede Consortile
Crotone	F	26	1016		A/10					BPER Banca S.p.A.
Lamezia Terme (CZ)	F	39	273		F/1			13.400,00		Area Urbana
Lamezia Terme (CZ)	F	51	254		A/2			260,00		Non risulta locato
Lamezia Terme (CZ)	F	51	305 - 306					35.000,00		Non risulta locato
Vibo Valentia	F	5	447		D/1	U			22686	Topnautica S.r.l.
Vibo Valentia	F	6	738	1	A/10	U	11,00		1194,31	Non assegnato o locato
Vibo Valentia	F	6	738	2				300,00		Lastrico solare
Vibo Valentia	F	6	754	1	D/1				6194	A.G.A.R. S.r.l.
Vibo Valentia	F	6	754	2	D/1				5920	Non assegnato o locato
Vibo Valentia	F	6	754	3	D/1				6222	SERCAR S.r.l.
Vibo Valentia	F	6	754	4				820,00		Lastrico solare SERCAR S.r.l.
Vibo Valentia	F	6	741	1	D/1				8720	Sud Trasporti S.a.s. di Riso Maurizio
Vibo Valentia	F	6	741	3				1240		Lastrico solare
Vibo Valentia	F	6	742	1	D/1				6360	Non assegnato o locato
Vibo Valentia	F	6	742	2				1030		Lastrico solare
Vibo Valentia	F	6	744	1	D/1				11848	Vetreria De Fina di Rizzo Domenico S.a.s.
Vibo Valentia	F	6	744	2				2000		Lastrico solare
Vibo Valentia	F	8	645		Area Urbana			174		Area Gareffa
Vibo Valentia	F	8	646		Area Urbana			59		Area Gareffa
Vibo Valentia	F	9	1431							Centrale mini idroelettrica silica
Vibo Valentia	F	19	423		D/1	U			2524	Ditta Giannini Costruzioni Generali
Vibo Valentia	F	19	425		D/1	U			4610	L.R.M. Divisione Appalti S.r.l.
Vibo Valentia	F	19	428		D/1	U			2252	La Gamba Serramenti di La Gamba Antonino
Vibo Valentia	F	19	427		D/1				4564	Falegnameria L.&C. di Fiamingo Lorenzo
Vibo Valentia	F	27	1281		D/1	U			2456	ex Naturella Frutta di Serra Liberata
Vibo Valentia	F	27	1282		D/1	U			2418	Edil Martirano S.r.l.
Vibo Valentia	F	27	1284	1	D/1	U			6124	Itacal S.r.l.
Vibo Valentia	F	31	683	34	A/10		15	425	2107,14	Ordine Ingegneri ed Ordine Architetti
Vibo Valentia	F	55	1288		D/2				6208	Fiorilo Detergenza
Vibo Valentia	F	55	1397	4	F/3			120,00		In corso di Costr. Ps1
Vibo Valentia	F	55	1397	5	F/3			272,00		In corso di Costr. Ps1
Vibo Valentia	F	55	1397	6						Sede Co.R.A.P..
Vibo Valentia	F	55	1397	9	A/10					Locato a Techengineering S.r.l. e sala "regia" Co.R.A.P.
Vibo Valentia	F	55	1397	11	F/5					Lastrico solare
Vibo Valentia	F	55	1422		D/1				6594	Gomme & Service
Vibo Valentia	F	55	1464	8	in costruzione					Ex Pull Sabrina
Vibo Valentia	F	55	1464	9	in costruzione					Ex Pull Sabrina
Vibo Valentia	F	55	1464	10	in costruzione					Ex Pull Sabrina
Vibo Valentia	F	55	1464	11	D/7				5092	Pastificio Fiorillo

ALLEGATO 9

PERIZIA TECNICA
STIMA DEL VALORE ASCRIVIBILE AD IMPIANTI DI PROPRIETÀ DELL'ENTE.

Oggetto: **Impianto di produzione energia elettrica – denominato Centralina minidro di loc. Iclea Porto Salvo (VV).**

DATI GENERALI.

Trattasi di un impianto idroelettrico che utilizza le acque di scarico dell'impianto di depurazione comunale ubicato il loc. Silica del Comune di Vibo Valentia. Queste vengono opportunamente convogliate in una tubazione in acciaio e portate a valle, ove in località Iclea della Frazione Porto Salvo (VV) è ubicata la Centralina idroelettrica.

SCHEMATIZZAZIONE E COMPOSIZIONE DELL'IMPIANTO.

l'intero impianto di produzione di energia elettrica si compone per come di seguito:
- Pozzetto di presa delle acque depurate;
- Condotta forzata;
- Centrale idroelettrica;
- Condotta di allontanamento delle acque turbinate.

Descrizione del Pozzetto di presa delle acque depurate:

Il pozzetto di presa è ubicato in prossimità dello scarico finale del depuratore, quindi nella stessa area del depuratore e si compone da una vasca di carico in cemento armato con affiancato un pozzetto fungente da camera di manovra dove sono alloggiati il Bypass con relativa saracinesca del diametro ø 150 e una saracinesca sezionatrice del diametro ø 300 sulla condotta principale.
La vasca di carico ha le seguenti dimensioni: larghezza pari a ml. 5,00 X ml. 3,00 ed altezza netta pari a ml. 4,25 ed è provvista di una botola in ghisa. All'interno della vasca si trova alloggiato il sensore di livello collegato al P.L.C. di centrale tramite un cavo Belden interrato e affiancato alla condotta in pressione.
Il volume di acqua della camera è di mc. 40,00, sufficiente a consentire una lenta chiusura della valvola di macchina.

Descrizione della Condotta forzata:

La condotta è totalmente interrata a una profondità di circa ml. 1,80 ed è posta lungo la strada comunale che dalla zona del depuratore arriva sulla strada provinciale per Porto Salvo,
La lunghezza totale della condotta è di ml. 1.910,00 ed è realizzata in acciaio con rivestimento pesante in bitume, lungo lo sviluppo della condotta esistono n. 3 sfiati automatici che consentono l'eliminazione di eventuali bolle d'aria che eventualmente si formano.
Lungo il percorso eseguito, la condotta forzata si differenzia per come di seguito:
- il primo tratto dal pozzetto di presa fino a ml. 950 a scendere, sono stati impiegati tubi in acciaio con PN 20;
- il secondo tratto fino all'ingresso in turbina, sono stati impiegati tubi in acciaio con PN 30.

In affiancamento alla condotta è realizzata anche una condotto idrica per l'approvvigionamento dell'acqua potabile nell'impianto di produzione di energia elettrica.

Descrizione della Centrale idroelettrica:

E' costituita da un manufatto parzialmente interrato con struttura in c.a. e ha un ingombro di ml. 14,00 x 10,80, e altezza alla linea di gronda di ml. 5,65.
La distribuzione interna è la seguente:

- locale per contatore Enel;
- locale armadi Enel;
- scomparto per trasformatori;
- scomparto per quadri di logica e sezionamento;
- scomparto turbina-generatore.

Lo scomparto ove sono alloggiati i trasformatori è chiuso con grigliato tipo orsongrill con relativo cancelletto d'ingresso completo di lucchetto di sicurezza.
Mentre il locale Enel e quello misure sono delimitati con pareti in mattoni forati posti di coltello regolarmente intonacate sulle pareti.
Nel vano principale trovano alloggiamento la turbina – generatore di tipo "Pelton" e i quadri di logica e sezionamento.
La generazione dell'energia è individuata dalla valvola di macchina che da il carico al gruppo turbina – generatore e dai relativi quadri di controllo, protezione e regolazione.
L'intera area (coperta e scoperta) è provvista di recinzione e cancello d'ingresso.
Tutto il piazzale di servizio alla centrale è pavimentato con uno strato di misto granulometrico spessore cm 30 e soprastante manto bituminoso Binder unico strato chiuso di spessore cm 6.

L'impianto di produzione è controllato e gestito dal P.L.C. (Programmable Logic Controller) di centrale, collegato tramite linea telefonica ad una postazione remota funzionante su tutto il territorio nazionale. Dalla postazione si possono ottenere i dati sulla situazione funzionale della centrale e nello stesso tempo si possono impartire tutti i comandi di gestione dell'impianto.
Il sensore di livello che è ubicato nel pozzetto di presa, comanda l'avvio e lo spegnimento della turbina in finzione dei dati impostati e in base alla dotazione idrica presente.

Dalla centrale idroelettrica, l'energia prodotta dopo il passaggio tramite l'interruttore che si interfaccia con la rete Enel (in parallelo) viene immessa nel cavidotto interrato da 95 mmq, per essere poi trasportata alla vicinissima cabina Enel di consegna, con successiva messa in rete nazionale a cura della Società Enel S.P.A.

Condotta di allontanamento delle acque turbinate.

E' ubicata a valle della Centralina, realizzata completamente interrata con una tubazione in P.V.C del diametro di mm. 500 per una lunghezza complessiva di ml. 1.210,00 e convoglia tutte le acque di scarico, con partenza dal pozzetto posto nell'area del fabbricato centrale per allontanarle fino all'impianto di sollevamento posto a valle della ex SS. 522.

Dati catastali:

La centralina idroelettrica e la pertinenza scoperta è censita nel N.C.E.U. con i seguenti estremi:

foglio	particella	Sub.	categoria	classe	Vani/MQ	R.c. €.
9	1431		D/1			1772,66

Dati relativi all'epoca di costruzione e relativi costi sostenuti e dati di produzione:

L'intero impianto di produzione di energia elettrica e tutte le opere accessorie sono state realizzate a partire dall'anno 2008 a seguito di appalto concorso dall'impresa: VINCENZO RESTUCCIA COSTRUZIONI S.r.l. - Località Gentilara - 89867 ZUNGRI (VV) -

Il contratto d'appalto è stato stipulato in data 01/12/2008, Rep. 66273, per Notaio Facciolo da Vibo Valentia, ivi registrato il 03/12/2008 al N. 4504, serie 1T;

L'importo complessivo occorso per la realizzazione dei lavori è stato di € 1.137.621,34 per lavori a corpo ed € 64.500,00 per oneri di sicurezza, per un totale di **€. 1.202.121,34**.

L'importo complessivo occorso per spese tecniche e generali è stato di €. 80.800,00.

L'importo complessivo occorso per I.V.A. su lavori, spese tecniche e generali è stato di €. 136.372,13.

L'importo complessivo occorso per espropri dell'area e per servitù è stato di €. 41.551,73.

L'importo complessivo sostenuto per la realizzazione dell'intera opera è pari a **€ 1.460.845,20.**

La messa in esercizio dell'impianto è avvenuta a partire dal 21.10.2010, la gestione dell'impianto è stata eseguita dall'impresa Restuccia dal 2010 fino al mese di maggio del 2016, mentre dal mese di maggio del 2016 ad oggi la gestione è eseguita direttamente dal Corap.

Di seguito si riportano i dati annuali di produzione dell'impianto fatturati al GSE:

Importo 2016 Gestione Restuccia	Importo 2015 Gestione Restuccia	Importo 2014 Gestione Restuccia	Importo 2013 Gestione Restuccia	Importo 2012 Gestione Restuccia	Anno 2011 Gestione Restuccia
€ 80 394,18	€ 161 062,51	€ 157 862,44	€ 196 518,11	€ 262 657,54	€ 220 413,16

Importo 2020 Gestione diretta	Importo 2019 Gestione diretta	Importo 2018 Gestione diretta	Importo 2017 Gestione diretta	Importo 2016 Gestione diretta
€ 18 388,28	€ 149 216,51	€ 58 155,18	€ 189 355,40	€ 119 899,92

CALCOLO DEL VALORE DI RICOSTRUZIONE DELL'IMPIANTO DI PRODUZIONE DI ENERGIA ELETTRICA.

L'obiettivo della presente perizia è di stabilire il valore di ricostruzione deprezzato **(VE)** dell'intero compendio produttivo.

Il valore di ricostruzione è calcolato per come di seguito:

Valore di costruzione riferito alla data del 30/12/2010 da attualizzare secondo gli indici ISTAT:
Valore complessivo sostenuto per la costruzione, comprensivo di spese tecniche e generali, espropri, oltre I.V.A. = **€ 1.460.845,20** x coef. rivalutazione (**1,086**) = **€. 1.586.477,89 (valore di ricostruzione rivalutato) dal quale va detratto il deprezzamento del bene, calcolato con la seguente formula**:

C_a = €. 1.586.477,89 Costo attualizzato di realizzazione dell'impianto.

La cui somma rappresenta il costo totale sostenuto per la realizzazione dell'impianto di produzione di Energia Elettrica, attualizzato ad aprile 2020.

Volendo applicare un indice di deprezzamento che tenga conto del naturale processo di invecchiamento delle infrastrutture e dei relativi impianti e condutture, utilizziamo il seguente algoritmo (fonte *Fausto Romano – Sintesi operativa di estimo urbano ecc. – ed. Maggioli*):

$$\mathbf{D = (A + 20)^2 : 140 - 2{,}86}$$

dove:
D = deprezzamento percentuale all'anno n;
A = percentuale dell'età rispetto alla sua vita probabile, assunto in anni 50.

$$A = (2020-2010)/50 = 0{,}20$$

$$D = (0{,}20+20)^2:140-2{,}86 = 408{,}04/140-2{,}86 = 0{,}05 = 5\ \%$$

Il valore attuale all'anno n (VE) si ottiene detraendo dal valore a nuovo o rivalutato la percentuale D di deprezzamento

$$\mathbf{VE = V \times (100 - D)/100}$$

$$VE = C_{ad} = C_a*(1-D) = \mathbf{€.\ 1.586.477{,}89} * 0{,}95 = \mathbf{€.\ 1.507.153{,}99}$$

che rappresenta il costo attualizzato e deprezzato ad aprile 2020, ovvero il valore dell'impianto di produzione di energia elettrica.

Il calcolo del Valore di mercato dell'intero impianto produttivo deve tenere conto dei dati di produzione di energia elettrica, il cui storico è sopra riportato, nonché del contratto con il GSE per gli incentivi la cui scadenza è fissata al 21.10.2025 come da convenzione allegata alla presente.

Redatta in Vibo Valentia, li **03.06.2020**

Il Responsabile Area Gestione Reti
U.T. di Vibo Valentia
Geom. Michele Angelo Fabiano

CONSORZIO REGIONALE PER LO SVILUPPO DELLE ATTIVITÀ PRODUTTIVE
CORAP CATANZARO

ALLEGATO 10

AUTOVETTURE RAMO D'AZIENDA "SERVIZI INDUSTRIALI"

UOT	Bene mobile	Marca	Modello	targa	Immatricolazione	km	Stato di conservazione	Luogo di custodia
Crotone	Autovettura	Fiat	Punto	EW434TA	31.07.2014	88150	Buono	Garage sede KR
Vibo Valentia	Autovettura	Fiat	Panda	DW689FJ			Buono	Piazzale est. Sede uffici VV
Vibo Valentia	Furgone	Fiat	Doblò	BV632GA			Buono	Piazzale est. Sede uffici VV

ALLEGATO 11

CONTRATTI RAMO D'AZIENDA "SERVIZI AREE INDUSTRIALI"

Contratti di locazione

N.	Controparte	Contratto	Data	Cespite / bene
1	Ditta Giannini Costruzioni Generali	Contratto di locazione	01/04/2016	Opificio industriale
2	L.R.M. Divisione Appalti S.r.l.	Contratto di locazione	01/01/2007	Opificio industriale
3	La Gamba Serramenti di La Gamba Antonino	Contratto di locazione	23/01/2007	Opificio industriale
4	A.G.A.R. S.r.l.	Contratto di locazione	08/07/2015	Opificio industriale
5	SERCAR S.r.l.	Contratto di locazione	30/06/2015	Opificio industriale
6	Trasporti S.a.s. ora Sud Trasporti S.a.s. di Riso Maurizio	Contratto di locazione	19/06/2015	Opificio industriale
7	Vetreria De Fina di Rizzo Domenico S.a.s.	Contratto di locazione	18/06/2015	Opificio industriale
8	Techengineering S.r.l.	Contratto di locazione	30/05/2014	Immobile uso ufficio
9	Edil Martirano S.r.l.	Contratto di locazione	01/02/2006	Opificio industriale
10	Itacal S.r.l.	Contratto di locazione	12/08/2015	Opificio industriale
11	Ordine Ingegneri ed Ordine Architetti	Contratto di locazione	26/05/2017	Immobile uso ufficio
12	Topnautica S.r.l.	Contratto di locazione	28/03/2012	Opificio industriale
13	Autogas Jonica S.r.l. ora Autogas Nord S.p.A.	Contratto di locazione	31/05/2016	Immobile uso ufficio
14	BPER Banca S.p.A.	Contratto di locazione	30/10/2018	Immobile uso ufficio

Concessione terreni

N.	Controparte	Contratto	Data	Cespite / bene
1	Ca.Mo.Ter di Rotella Luigi ora Mobitel S.r.l.	Convenzione utilizzo terreno	26/05/2005	Terreno
2	Ditta Bomparola Roberto	Convenzione utilizzo terreno	17/05/2010	Terreno
3	Ditta Agrumicoltura La Roberta S.n.c.	Convenzione utilizzo terreno	14/05/2015	Terreno
4	AZ S.p.A.	Convenzione utilizzo terreno	/	Terreno
5	SO.SE.CO. S.r.l.	Convenzione utilizzo terreno	/	Terreno
6	Gallo Fabio	Concessione utilizzo terreno	/	Terreno

Attività di vendita Energia elettrica

N.	Controparte	Contratto	Data	Cespite / bene
1	Comune di Vibo Valentia	Convenzione n. 10/2008	23/05/2008	Centrale mini idroelettrica (VV)
2	Gestore dei Servizi Energetici - GSE S.p.A.	Convenzione n. TO100978	14/10/2011	Centrale mini idroelettrica (VV)
3	Gestore dei Servizi Energetici - GSE S.p.A.	Convenzione n. SSP00395175	15/11/2012	Impianto fotovoltaico (Lamezia Terme)
4	Gestore dei Servizi Energetici - GSE S.p.A.	Convenzione n. C011258430607	17/11/2012	Impianto fotovoltaico (Lamezia Terme)

ALLEGATO 12

N.	AGGLOMERATO	RAGIONE SOCIALE	INDIRIZZO	CODICE FISCALE / PARTITA IVA	STATO ATTIVITA'	SUPERFICIE LOTTO (mq)
UNITA' TERRITORIALE DI CATANZARO						
1	LAMEZIA TERME	A&T COSTRUZIONI s.r.l.	Via Leonardo Da Vinci, 15 - 88046 Lamezia Terme (CZ)	02289620797	INATTIVA	8.060,00
2	LAMEZIA TERME	A.D.S.S.E. s.r.l.	Sede legale ed amministrativa Via Toscanini, 16-89013 Gioia Tauro	00922480801	INATTIVA	19.861,00
3	LAMEZIA TERME	ADRIANA s.r.l.	Via Corace,27 88063 Catanzaro (CZ)	'02475460792	ATTIVA	5.353,00
4	LAMEZIA TERME	AGEVOLA s.r.l.	Via Santo Umile da Bisignano, 17 - 88046 Lamezia Terme (CZ)	02634430793	ATTIVA	8.000,00
5	LAMEZIA TERME	AGRISYSTEM s.r.l.	C.da Rotoli-88046 Lamezia Terme (CZ)	02146460791	ATTIVA	36.475,00
6	LAMEZIA TERME	AIA S.p.A. (Agricola Italiana Agroalimentare)	Via Piazzale Apollinare Veronesi, n.1 - San Martino Buon Albergo 37036 VR /Sede Amministrativa Via Valpantena, 18/G-37142 Verona	00233470236	ATTIVA	
7	LAMEZIA TERME	AMBIENTE s.r.l.	San Pietro a Maida - Loc. Prato	02957470798	ATTIVA	16.480,00
8	LAMEZIA TERME	ANANIA GIUSEPPE di Anania Giuseppe (ditta individuale)	Area Industriale Papa Benedetto XVI - 88046 Lamezia Terme (CZ)	NNAGPP66P11D218H	ATTIVA	3.200,00
9	LAMEZIA TERME	ARPAIA Francesco s.r.l.	Via del Latini, 6 - 88046 Lamezia Terme	02708590795	ATTIVA	126.895,00
10	LAMEZIA TERME	ATRE EXPRESS s.r.l.	Area Industriale Papa Benedetto XVI - 88046 Lamezia Terme (CZ)	02428840793	ATTIVO	10.100,00
11	LAMEZIA TERME	AUTOTRASPORTI IELAPI di Cunocchiella Rita (ditta individuale)	Vena di Ionadi(VV) via Pirandello, 16	02801930799	ATTIVO	5.308,00
12	LAMEZIA TERME	AXIL CUCINA s.r.l.	Area Industriale Papa Benedetto XVI - 88046 Lamezia Terme (CZ)	02312820794	INATTIVA	10.000,00
13	LAMEZIA TERME	BIOTEKNICAL S.p.A.	via Caduti sul Lavoro, 9 Catanzaro (CZ)	02129170797	INATTIVA	1.640.000,00
14	LAMEZIA TERME	CAMASTRA FREDDO srl	C/da Verga - 89094 Locri (RC)	02253200808	ATTIVA	50.745,00
15	LAMEZIA TERME	CAMPOVERDE S.p.A.	Area Industriale Papa Benedetto XVI - 88046 Lamezia Terme	02067560785	ATTIVA	17.325,00
16	LAMEZIA TERME	CAPORAL 1920 di Caporale Gianfranco S.R.L.	Area Industriale Papa Benedetto XVI - 88046 Lamezia Terme	01796260790	PROCEDURA CONCORSUALE	4.000,00
17	LAMEZIA TERME	CEIT IMPIANTI s.r.l.	San Giovanni Teatino (CH) 66020 via Aterno 108	01481120697	ATTIVA	5.200,00
18	LAMEZIA TERME	CERRA PASQUALE di Cerra Pasquale (ditta individuale)	Lamezia Terme via B. Sposato	CRRPQL51P15H742W	ATTIVA	5.402,00
19	LAMEZIA TERME	CIARAPANI' Società Cooperativa Sociale	Lamezia Terme (CZ) VIA A. REILLO, 5	02151130792	INATTIVA	11.905,00
20	LAMEZIA TERME	CO.GE.MA. Srl	Area Industriale Papa Benedetto XVI - 88046 Lamezia Terme (CZ)	02928740790	ATTIVA	12.670,00
21	LAMEZIA TERME	CO.ME.GA. s.r.l.- Costruzione Meccanica di Giudice Amedeo	Via Paladino n. 4 - 88046 Lamezia Terme (CZ)	02512500790	ATTIVA	5.500,00
22	LAMEZIA TERME	COMET s.n.c.	C.da Carrà Cosentino Lamezia Terme	02794170791	ATTIVA	5.033,00
23	LAMEZIA TERME	COMIFAR S.p.a.	Via Fratelli di Dio, 2 -Novate Milanese (MI) 20026	10406510155	ATTIVA	14.278,00
24	LAMEZIA TERME	COMITEL s.r.l.	Area Industriale Papa Benedetto XVI - 88046 Lamezia Terme	02166720793	INATTIVA	35.174,00
25	LAMEZIA TERME	COOPERATIVA CO.P.P.I. s.c.r.l.	Area Industriale Papa Benedetto XVI - 88046 Lamezia Terme	00778690792	ATTIVA	33.200,00
26	LAMEZIA TERME	COSTA GROUP SRL	via R. Lombardi 83 - 88046 Lamezia Terme (CZ)	02851730792	ATTIVA	14.490,00
27	LAMEZIA TERME	CRIEL GROUP srl	Via Bernardino Telesio, 12, Milano 20145	01199730779	ATTIVA	***
28	LAMEZIA TERME	D.P.G. s.r.l.	Area Industriale Papa Benedetto XVI - 88046 Lamezia Terme	02638820791	ATTIVA	5.371,00
29	LAMEZIA TERME	DE SARRO & TORCHIA srl	Area Industriale Papa Benedetto XVI - 88046 Lamezia Terme	00100290790	PROCEDURA CONCORSUALE	807,00
30	LAMEZIA TERME	DECA s.r.l.	Area Industriale Papa Benedetto XVI - 88046 Lamezia Terme	03136860792	ATTIVA	60.000,00
31	LAMEZIA TERME	DINAMICA s.r.l.	Via Trento n. 64 - 88046 Lamezia Terme	02653280798	ATTIVA	17.200,00
32	LAMEZIA TERME	E.F.G. s.r.l.	Via Circonvallazione Est n.126- Cittanova (RC)- 89022	02678200805	INATTIVA	11.000,00
33	LAMEZIA TERME	ECO METALFERRO s.r.l.	Area Industriale Papa Benedetto XVI - 88046 Lamezia Terme	03529650792	ATTIVA	6.157,00
34	LAMEZIA TERME	ECOA s.r.l.	Area Industriale Papa Benedetto XVI - 88046 Lamezia Terme	03076630791	INATTIVA	31.072,00
35	LAMEZIA TERME	ECOFUTURO s.r.l.	V.le S. Raffaele n. 10 - 88046 Lamezia Terme (CZ)	02611560794	ATTIVA	13.200,00
36	LAMEZIA TERME	ECONET s.r.l.	Area Industriale Papa Benedetto XVI - 88046 Lamezia Terme	02437550797	ATTIVA	32.649,00
37	LAMEZIA TERME	ECOSISTEM s.r.l.	Area Industriale Papa Benedetto XVI - 88046 Lamezia Terme	00853710796	ATTIVA	122.082,00
38	LAMEZIA TERME	ECOTEC s.r.l.	Area Industriale Papa Benedetto XVI - 88046 Lamezia Terme	02618730796	ATTIVA	9.907,00
39	LAMEZIA TERME	EDILIZIA INDUSTRIALE s.r.l.	Via Savoia, 78 - 00198 Roma	10538541003	PROCEDURA CONCORSUALE	10.660,00
40	LAMEZIA TERME	ELIOS ENERGIA s.r.l.	Via degli Ausoni n. 7 00185 Roma	07515471006	ATTIVA	30.653,00
41	LAMEZIA TERME	ENERCUBE s.r.l.	Lamezia Terme c/o Centro Agroalimentare comp. 15	03154850790	INATTIVA	24.000,00
42	LAMEZIA TERME	ENERGAS S.p.A.	Napoli via Domenico Morelli, 75	00309310605	ATTIVA	16.250,00
43	LAMEZIA TERME	ENTE POSTE spa	CMP Area Industriale Papa Benedetto XVI - 88046 Lamezia Terme	97103880585	ATTIVA	55.740,00
44	LAMEZIA TERME	EOLOSOLARE s.r.l.	Lamezia Terme (CZ) via Sant'Umile da Bisignano, 17	02835780798	INATTIVA	7.440,00
45	LAMEZIA TERME	EUROBED s.r.l.	Area Industriale Papa Benedetto XVI - 88046 Lamezia Terme	00151260791	ATTIVA	70.988,00
46	LAMEZIA TERME	EUROPROFIL s.r.l.	Area Industriale Papa Benedetto XVI - 88046 Lamezia Terme	02766950790	ATTIVA	15.224,00
47	LAMEZIA TERME	F.D.C. s.r.l.	Pianopoli (CZ) loc. Rizzuto	02678680790	ATTIVA	***
48	LAMEZIA TERME	F.M.A. Logistica e trasporti s.r.l.	Gizzeria (CZ) 88040 C.da Comunelli, 23	03492640796	ATTIVA	25.710,00
49	LAMEZIA TERME	FERRARO S.p.A.	Area Industriale Papa Benedetto XVI - 88046 Lamezia Terme	02160730798	ATTIVA	18.761,00
50	LAMEZIA TERME	FERTILIS srl	Area Industriale Papa Benedetto XVI - 88046 Lamezia Terme	03590110791	ATTIVA	30.033,00
51	LAMEZIA TERME	FONDAZIONE MEDITERRANEA TERINA	Area Industriale Papa Benedetto XVI - 88046 Lamezia Terme	00984550798	ATTIVA	440.000,00
52	LAMEZIA TERME	FONTEVIVA s.r.l.	Feroleto Antico bivio Malaspina SS 18 dir Km 18+600	00961110798	INATTIVA	19670 +20000
53	LAMEZIA TERME	GAFIM s.r.l.	Area Industriale Papa Benedetto XVI - 88046 Lamezia Terme	03111710798	ATTIVA	13.987,00
54	LAMEZIA TERME	GATIM s.r.l.	Area Industriale Papa Benedetto XVI - 88046 Lamezia Terme	02015210798	ATTIVA	16.464,00
55	LAMEZIA TERME	GECOPREM s.r.l.	Area Industriale Papa Benedetto XVI - 88046 Lamezia Terme	'01884710797	PROCEDURA CONCORSUALE	9.939,00

56	LAMEZIA TERME	I.L.P. (Industria Legno Plastica) s.r.l.	Area Industriale Papa Benedetto XVI - 88046 Lamezia Terme	00749850798	PROCEDURA CONCORSUALE	13.000,00
57	LAMEZIA TERME	I.N.A.I.L.	Area Industriale Papa Benedetto XVI - 88046 Lamezia Terme	01165400589	ATTIVA	
58	LAMEZIA TERME	I.S.A.L. srl	Area Industriale Papa Benedetto XVI - 88046 Lamezia Terme	02149980795	ATTIVA	4.990,00
59	LAMEZIA TERME	ICS srl	Area Industriale Papa Benedetto XVI - 88046 Lamezia Terme	02471450797	ATTIVA	9.850,00
60	LAMEZIA TERME	IDS.SPA Ingegneria dei Sistemi CONTROLLATE AZIENDE INSEDIATE	Via Enrica Calabresi n. 24 Pisa 56121	00672210507	ATTIVA	245,00
61	LAMEZIA TERME	ILSAP srl	Via Capogrossa Ex Podere 996 - 04010 Borgo S. Michele (LT)	01287150591	ATTIVA (AMMINISTRATORE	60.000,00
62	LAMEZIA TERME	IPI SERVICE srl	Area Industriale Papa Benedetto XVI - 88046 Lamezia Terme	02632460792	ATTIVA	5.358,00
63	LAMEZIA TERME	ITTISUD s.r.l.	Amantea (CS) 87032 - via Mazzini, 76	'01894440781	INATTIVA	9.093,00
64	LAMEZIA TERME	L.B. COLOR srl	C.so Umberto I n. 91-89832 Acquaro(VV)	01758470783	ATTIVA	5.013,00
65	LAMEZIA TERME	LAMEZIA ECOPOWER s.r.l.	via Aldo Moro, 33 88046 Lamezia Terme (CZ)	03473170797	ATTIVA	17.000,00
66	LAMEZIA TERME	LAMEZIA EUROPA spa	Area Industriale Papa Benedetto XVI - 88046 Lamezia Terme (CZ)	02121330795	ATTIVA	782.539,00
67	LAMEZIA TERME	LAMEZIA GRU Perri Annunziato srl	Via Rossini n. 7 - 88040 Pianopoli (CZ)	03000160790	ATTIVA	5.700,00
68	LAMEZIA TERME	LAMEZIA RE srl		03132030796	ATTIVA	5.503,00
69	LAMEZIA TERME	LAMEZIASOLARE srl	Sede Legale Via Fratelli Piutino, 3-88100 Catanzaro/Sede Amministrativa Via G.Marconi, 8-89063 Melito di Porto Salvo (RC)/Sede Operativa Via S.S. 106	02955300799	ATTIVA	11.000,00
70	LAMEZIA TERME	Lewis Medica sas di Arcieri Giancarlo & C	Lamezia Terme via Razionale, 47	01653570794	ATTIVA	5.000,00
71	LAMEZIA TERME	Logica s.c.a.r.l.	Area Industriale Papa Benedetto XVI - 88046 Lamezia Terme	03709620797	ATTIVA	46.000,00
72	LAMEZIA TERME	LP LEGNAMI srl	Viale San Bruno, 53 - 88046 Lamezia Terme	01520920800	ATTIVA	20.000,00
73	LAMEZIA TERME	M&C INFISSI sas	Piazza della Repubblica, 10 Lamezia Terme	03168440794	ATTIVA	7.772,00
74	LAMEZIA TERME	Mantella s.r.l.	Area Industriale Papa Benedetto XVI - 88046 Lamezia Terme	02619830793	ATTIVA	35.477,00
75	LAMEZIA TERME	ME.CA. Lead Recycling SPA	Area Industriale Papa Benedetto XVI - 88046 Lamezia Terme	02474160799	ATTIVA	20.000,00
76	LAMEZIA TERME	MERCURI LEGNO ACCIAI srl	Area Industriale Papa Benedetto XVI - 88046 Lamezia Terme	02064530799	ATTIVA	32.714,00
77	LAMEZIA TERME	MOBILKIT srl	Area Industriale Papa Benedetto XVI - 88046 Lamezia Terme	02024050797	PROCEDURA CONCORSUALE	13.800,00
78	LAMEZIA TERME	MULTIDRINK srl	Area Industriale Papa Benedetto XVI - 88046 Lamezia Terme	'01921740799	ATTIVA	5.344,00
79	LAMEZIA TERME	MURACA srl	via delle Terme SNC 88046 Lamezia Terme (CZ)	03114000791	ATTIVA	5.010,00
80	LAMEZIA TERME	NG srl	Area Industriale Papa Benedetto XVI - 88046 Lamezia Terme	'02555270798	INATTIVA	5.020,00
81	LAMEZIA TERME	NUOVO SOLE srl	Via degli Ausoni n. 7 - 00185 Roma	07515501000	ATTIVA	26.103,00
82	LAMEZIA TERME	OMNIA BUS srl	Roccella Jonica (RC) via Nazionale 106 Km 111 Snc	'01058480805	ATTIVA	36.300,00
83	LAMEZIA TERME	ONE SUD srl	Area Industriale Papa Benedetto XVI - 88046 Lamezia Terme/SEDE AMMINISTRATIVA V.Le PASTEUR, 65-00144 ROMA	08750361001	ATTIVA	15.669,00
84	LAMEZIA TERME	ORO DI CALABRIA dei fratelli Isabella snc	C.da Acquadauzano n. 124 - 88046 Lamezia Terme	'00932120793	ATTIVA	5.000,00
85	LAMEZIA TERME	PETRONE LOGISTICA srl	Via dei Bizantini Lamezia Terme	02997710799	INATTIVA	16.000,00
86	LAMEZIA TERME	POLISUD snc	Area Industriale Papa Benedetto XVI - 88046 Lamezia Terme	00836150797	PROCEDURA CONCORSUALE	7.149,00
87	LAMEZIA TERME	PREMASUD s.r.l.	VIA ROCCO SCOTELLARO, 1/F LAMEZIA TERME	03346090792	ATTIVA	72.960,00
88	LAMEZIA TERME	RELEASE SPA	Viale Fulvio Testi, 75-Milano 20162/via Slie, 18	10537050964	ATTIVA	55.600,00
89	LAMEZIA TERME	RIFEMI IMMOBILIARE srl	Corso Burnos Aires N. 79 Milano 20124	06547920964	INATTIVA	7.762,00
90	LAMEZIA TERME	RIMA SRL	Via Asia, 2 Lamezia Terme	03242420796	ATTIVA	2.306,00
91	LAMEZIA TERME	ROCCA CELESTINA AZIENDA AGRICOLA	San Pietro Lametino loc. Capannone di Votta comune di Lamezia Terme	'03044730798	ATTIVA	445.600,00
92	LAMEZIA TERME	ROTOPLASTIC srl	C.da Acquadauzano n. 72 - 88046 Lamezia Terme	'02628560795	INATTIVA	5.000,00
93	LAMEZIA TERME	SABATINO SALVATORE E FIGLI SRL	c.da Tavoleria 89049 comune di Stilo (RC)	02374190805	ATTIVA	21.830,00
94	LAMEZIA TERME	SERIT srl	Via Velletri n. 21 - 00198 Roma	'09750971005	INATTIVA	11.100,00
95	LAMEZIA TERME	SERRATORE spa	Via Milano 7/a- 22036 Erba (CO) (Studio Azzarito, san Pietro a Maida via Bologna 36B)	01710910132	INATTIVA	10.780,00
96	LAMEZIA TERME	SIELTE spa	San Gregorio di Catania - Via Cerza, n. 4	'03600700870	ATTIVA	7.805,00
97	LAMEZIA TERME	SILAGUM srl	Area Industriale Papa Benedetto XVI - 88046 Lamezia Terme	00874080799	ATTIVA	48.000,00
98	LAMEZIA TERME	SILAN SRL	Area Industriale Papa Benedetto XVI - 88046 Lamezia Terme	03207070792	ATTIVA	7.150,00
99	LAMEZIA TERME	SPRING DESING s.r.l.	via Indipendenza, 23 88025 San Pietro a Maida (CZ)	03560990792	ATTIVA	7.000,00
100	LAMEZIA TERME	STILTRASPORTI s.r.l.	c.da Caldarella snc 89049 Stilo (RC)	02562920807	ATTIVA	8.695,00
101	LAMEZIA TERME	SUD LAVAGGIO s.r.l.	via Pietro Cligiuri, 21 88046 Lamezia Terme (CZ)	02999690791	ATTIVA	10.139,00
102	LAMEZIA TERME	TE.CA. GAS srl	Area Industriale Papa Benedetto XVI - 88046 Lamezia Terme	02589150792	ATTIVA	19.421,00
103	LAMEZIA TERME	TELEFONICA GROUP SRL	Area Industriale Papa Benedetto XVI - 88046 Lamezia Terme	03038920793	ATTIVA	5.000,00
104	LAMEZIA TERME	TIRRENICA INFISSI DI FALVO FRANCESCO & STRANGIS GIOVANNI S.N.C.	Area Industriale Papa Benedetto XVI - 88046 Lamezia Terme	'00964190797	ATTIVA	6.551,00
105	LAMEZIA TERME	TIRRENO CARNI s.r.l.	Area Industriale Papa Benedetto XVI - 88046 Lamezia Terme	03234730798	ATTIVA	7.000,00
106	LAMEZIA TERME	TML15 SRL	Area Industriale Papa Benedetto XVI - 88046 Lamezia Terme	21167650791	PROCEDURA CONCORSUALE	14.700,00
107	LAMEZIA TERME	U FHALIGNAMI snc	Via delle Terme - 88046 Lamezia Terme	'02144610793	ATTIVA	10.000,00
108	LAMEZIA TERME	VARACALLI srl	ss 106 km 197,3-88050 Sellia Marina	03211410794	ATTIVA	26.922,00
109	LAMEZIA TERME	VB SERVIZI s.r.l. di Varrese e Butruce	Via F. Cilea, 13 San Pietro a Maida (CZ)	03407240799	ATTIVA	11.215,00
110	LAMEZIA TERME	VIVAI MILONE soc. Agricola di Milone Carlo & C.S.S.	Lamezia Terme loc. Cerasia, 32	'02914120791	ATTIVA	176.800,00
111	LAMEZIA TERME	VIVAI SANTACROCE DOMENICO	Francavilla Angitola (VV) c.da Martino snc	00971050794	ATTIVA	240.000,00

112	LAMEZIA TERME	ZINCO SUD srl	Area Industriale Papa Benedetto XVI - 88046 Lamezia Terme	'01229510795	ATTIVA	55.000,00
UNITA' TERRITORIALE DI COSENZA						
1	BISIGNANO	ARGENTO NINO BIXIO UGOLINO	C.da Succlommo - Z. I. Bisignano - 87043 Bisignano (CS)	00199910787	ATTIVA	18.597,00
2	BISIGNANO	AUTODEMOLIZIONE DI MURANO DAVID	C.da Succlommo - Z. I. Bisignano - 87043 Bisignano (CS)	01892760784	ATTIVA	9.200,00
3	BISIGNANO	BESIDIAE MANICI S.N.C. DEI F.LLI FRANCO & ROSARIO TORTORELLA	C.da Macchia Tavola - 87043 Bisignano (CS)	02086940786	ATTIVA	4.200,00
4	BISIGNANO	C.M.Z. SAS DI CURATOLA F. & C.	C.da San Vito - Luzzi	02210480782	IN ESERCIZIO	1.200,00
5	BISIGNANO	CENTRO REVISIONI VEICOLI - BESIDIAE S.A.S. DI FALCO MARIO E C.	C.da Sellitte, 11 - 87043 Bisignano (CS)	02018060786	ATTIVA	3.320,00
6	BISIGNANO	CHEMBIOS S.N.C. DI GIOVANNI MICIELI E FERNANDO BELSITO	C.da Imperatore - Z. I. Bisignano - 87043 Bisignano (CS)	02947750788	IN ESERCIZIO	2.020,00
7	BISIGNANO	CIMA COSTRUZIONI GENERALI	C.da Pauciuri, snc - 87010 Malvito (CS)	01917460782	ATTIVA	3.410,00
8	BISIGNANO	COMUNITÀ MONTANA DESTRA CRATI	Piazza Principessa di Piemonte - 87041 Acri (CS)	85000110784	INATTIVA	3.142,00
9	BISIGNANO	CONSORZIO AGROALIMENTARE "VALLE DEL CRATI"	C.da Imperatore - Z. I. Bisignano - 87043 Bisignano (CS)	02709290783	ATTIVA	9.200,00
10	BISIGNANO	CTL - COSTRUZIONE TERMOCAMINI" DI LUCCHETTA FRANCESCO	C.da Contessa Sottana, 10 - 87010 Lattarico (CS)	02171250786	IN ESERCIZIO	3.700,00
11	BISIGNANO	ELIOS BRUTIA SRL	Viale della Repubblica n.77 - 87100 Cosenza	2709290783	IN ESERCIZIO	1.000,00
12	BISIGNANO	ENERGIA ED AMBIENTE SRLS	Via Reggio Calabria, 12 - 87100 Cosenza	03492120781	INATTIVA	20.000,00
13	BISIGNANO	EURO COMPATT S.N.C. DI TURANO PIETRO E MASSARO ROSARIO	Via L. Da Vinci, 112 - 87046 Montalto Uffugo (CS)	01931830788	ATTIVA	5.200,00
14	BISIGNANO	GELBI SRL	Via Piemonte n.3/A - 87036 Rende (CS)	3548510787	IN ESERCIZIO	1.200,00
15	BISIGNANO	GRISO SRL	Via Nazionale SS 92 80 - 87076 Villapiana (CS)	3460130788	ATTIVA	2.609,00
16	BISIGNANO	INGEGNERIA ALIMENTARE SRL	Contrada Piano Monello n.3/A - 87036 Rende (CS)	3282930787	ATTIVA	3.979,00
17	BISIGNANO	INTIMO SUD SRL	Via Arabia n.28 - 87100 Cosenza	01795990785	IN PROCEDURA CONCORSUALE	10.602,00
18	BISIGNANO	ITALBOX SCATOLIFICIO SRL	Zona Industriale - 87043 Bisignano (CS)	03098720786	ATTIVA	7.360,00
19	BISIGNANO	L'AGRICOLA SRL	Zona Industriale Bisignano - 87043 Bisignano (CS)	01325740783	ATTIVA	5.040,00
20	BISIGNANO	LE GIARRE SNC DI LEONE & C.	Via Besidiae n.3 - 87043 Bisignano (CS)	01773000789	INATTIVA	3.873,00
21	BISIGNANO	MAURO ROSARIO	Via Besidiea n.3 - 87043 Bisignano (CS)	00407950781	INATTIVA	3.700,00
22	BISIGNANO	MERINGOLO MARCELLO SRL	via Nucleo Abitato San Tommaso, 9 - 87043 Bisignano (CS)	01706360789	ATTIVA	1.500,00
23	BISIGNANO	MORPHOSIS SRL	Via Umberto I, 99 - 89018 Villa San Giovanni (RC)	01279060808	IN PROCEDURA CONCORSUALE	8.750,00
24	BISIGNANO	MP GROUP SRL	C.da Imperatore - Z. I. Bisignano - 87043 Bisignano (CS)	02733700781	IN ESERCIZIO	4.800,00
25	BISIGNANO	MUGHETTO MARCO	C.da Imperatore - Z. I. Bisignano - 87043 Bisignano (CS)	02426160780	ATTIVA	575,00
26	BISIGNANO	NEOTEK PICCOLA SOCIETÀ COOPERATIVA DI PRODUZIONE E LAVORO ARL	Via S. Pertini, contrada complesso Metropolis scala P - 87036 Rende (CS)	02086160781	ATTIVA	3.807,00
27	BISIGNANO	OLIOCOLLI BESIDIAE SRL	C.da Imperatore - Z. I. Bisignano - 87043 Bisignano (CS)	01662120789	ATTIVA	14.653,00
28	BISIGNANO	ORTOFRUTTA SALERNO SRL	C.da Imperatore - Z. I. Bisignano - 87043 Bisignano (CS)	03212370781	ATTIVA	10.602,00
29	BISIGNANO	PETRAMALE ACCIAI DI PETRAMALE MARIO & C. SAS	C.da Imperatore - Z. I. Bisignano - 87043 Bisignano (CS)	02364290789	ATTIVA	9.698,00
30	BISIGNANO	PIGNATARO CLAUDIO E GIUSEPPE	Zona Industriale - C.da Succlommo, 66 - 87043 Bisignano (CS)	01672300785	ATTIVA	2.134,00
31	BISIGNANO	PIRILLO MARCELLO	Zona Industriale Bisignano - 87043 Bisignano (CS)	01995350780	ATTIVA	4.990,00
32	BISIGNANO	SUD CALCESTRUZZI SRL	C.da Timpa di Crati - 87043 Bisignano (CS)	02160550782	ATTIVA	42.690,00
33	BISIGNANO	SUD CONDOTTE DEI F.LLI CAMBARERI SNC	Via Sellitte, 13 - 87043 Bisignano (CS)	02311680785	ATTIVA	13.709,00
34	BISIGNANO	SUD CONDOTTE DEI F.LLI CAMBARERI SNC	Via Sellitte, 13 - 87043 Bisignano (CS)	0940370802	INATTIVA	8.410,00
35	BISIGNANO	SUD SOLAI SAS	Via Marco Polo, Contrada Lecco - 87036 Rende (CS)	2370690782	INATTIVA	11.000,00
36	BISIGNANO	TE.KAM SRL	Località Imperatore - Z. I. Bisignano - 87043 Bisignano (CS)	02033780780	ATTIVA	6.774,00
1	CAMMARATA	ALBAFLOR DI ROSALBA PENNINI	Zona Industriale Cammarata - 87012 Castrovillari (CS)	01434530786	ATTIVA	9.440,00
2	CAMMARATA	ANNALISA PRODUCTION SPA	Zona Industriale Cammarata - 87012 Castrovillari (CS)	02059920765	IN PROCEDURA CONCORSUALE	57.620,00
3	CAMMARATA	CAMPANIA TRASPORTI S.R.L. - BRT	Via G. Agnelli n.2 - 281025 MARCIANISE (CE) - BRT Via Mattei n.42 - Bologna 87012 - Castrovillari (CS)	02202140618 04507990150	IN ESERCIZIO	7.070,00
4	CAMMARATA	CAMPOVERDE S.P.A. AGRICOLA / OSAS ORTOFRUTTICOLA	C.da Ciparsia Z. I. Cammarata - 87012 Castrovillari (CS)	02067560785 00121050785	ATTIVA	114.589,00
5	CAMMARATA	CE.DI.AL. SRL - CENTRO DISTRIBUZIONE ALIMENTARE CASTROVILLARI	Zona Industriale Cammarata - 87012 Castrovillari (CS)	00191450782	ATTIVA	1.680,00
6	CAMMARATA	C.E.N.C.K. DI VERBICARO FRANCESCO SAS	Zona Industriale Cammarata - 87012 Castrovillari (CS)	01592360786	ATTIVA	3.382,00
7	CAMMARATA	CI.DA. Srl	Zona Industriale Cammarata - 87012 Castrovillari (CS)	02046390783	INATTIVA	19.520,00
8	CAMMARATA	COLORWASH SRL	Zona Industriale Cammarata - 87012 Castrovillari (CS)	02155170786	INATTIVA	2.892,00
9	CAMMARATA	DE.TO. SRL	Zona Industriale Cammarata - 87012 Castrovillari (CS)	01005850787	IN PROCEDURA CONCORSUALE	2.290,00
10	CAMMARATA	DI LEONE LUCA	Contrada Soda n.14 - 87010 Saracena (CS) - Zona Industriale Cammarata - 87012 Castrovillari (CS)	03344300789	ATTIVA	3.330,00
11	CAMMARATA	DUE B SRL	Zona Industriale Cammarata - 87012 Castrovillari (CS)	01291830789	ATTIVA	9.806,00
12	CAMMARATA	ECOLOGICA SUD SERVIZI SRL	Via Po n.29 - 87012 Castrovillari (CS)	02794480786	ATTIVA	23.026,00
13	CAMMARATA	F.A.M. SAS DI NAPOLI FRANCESCO & C.	Viale del Lavoro 2 - 87012 Castrovillari (CS)	00112340781	ATTIVA	1.420,00
14	CAMMARATA	FATMA SRL	Zona Industriale Cammarata - 87012 Castrovillari (CS)	00467500781	INATTIVA	5.750,00
15	CAMMARATA	FOLLADORE SRL	C.da Muzzari, snc - 87065 Corigliano Calabro (CS)	02187790783	ATTIVA	3.988,00
16	CAMMARATA	FRAME SRL (VARAT SRL, IAS SCURA SRL)	Zona Industriale Cammarata - 87012 Castrovillari (CS)	07345390962	ATTIVA	20.450,00
17	CAMMARATA	G.A. 2 SNC DI AMMIRATI E CRUSCOMAGNO	Zona Industriale Cammarata - 87012 Castrovillari (CS)	02108090784	ATTIVA	5.237,00
18	CAMMARATA	GRANAROLO SPA	Zona Industriale Cammarata - 87012 Castrovillari (CS)	0859840795	ATTIVA	42.787,00

19	CAMMARATA	GLOBAL SERVICE DI FINI GRAZIELLA EMMA	Via G. Palermo - Villapiana Lido (CS)	02542400789	IN ESERCIZIO	2.892,00
20	CAMMARATA	GRUPPO TESSILE CASTROVILLARI - G.T.C. SPA	Zona Industriale Cammarata - 87012 Castrovillari (CS)	01680180781	IN PROCEDURA CONCORSUALE	141.550,00
21	CAMMARATA	GUARDIA ROSARIO & C. SAS	Via Baldanza n.7 - Cassano allo Ionio (CS)	01647010782	ATTIVA	6.590,00
22	CAMMARATA	ILA VALDADIGE SRL	Località Ciparsia - Zona Industriale Cammarata - 87012 Castrovillari (CS)	03109290726	IN ESERCIZIO	27.590,00
23	CAMMARATA	IMPRESA AUTOLINEE SCURA - IAS S.R.L.	Via Nazionale 317/A - 87064 Corigliano Calabro (CS)	00120470786	IN ESERCIZIO	
24	CAMMARATA	L'AGRICOLA VERDE PIANA SRL	Zona Industriale Cammarata - 87012 Castrovillari (CS)	02758260786	IN ESERCIZIO	57.620,00
25	CAMMARATA	LAVORAZIONE FILATI SRL	Zona Industriale Cammarata - 87012 Castrovillari (CS)	01405000785	IN PROCEDURA CONCORSUALE	9.232,00
26	CAMMARATA	ME.CA. POLLINO SRL	Zona Industriale Cammarata - 87012 Castrovillari (CS)	00942210782	ATTIVA	8.773,00
27	CAMMARATA	MILANESE SRL	Corso Garibaldi n.69 - 87012 Castrovillari (CS)	02817140789	ATTIVA	3.770,00
28	CAMMARATA	MONTEROSSI STEFANIA AZIENDA AGRICOLA	Zona Industriale Cammarata - 87012 Castrovillari (CS)	03112310788	IN ESERCIZIO	3.200,00
29	CAMMARATA	MONTEROSSI VITTORIO PIETRO	Zona Industriale Cammarata - 87012 Castrovillari (CS)	01005850787	INATTIVA	3.200,00
30	CAMMARATA	MONTEROSSI VITTORIO PIETRO	Zona Industriale Cammarata - 87012 Castrovillari (CS)	01005850788	ATTIVA	16.500,00
31	CAMMARATA	NATURE MED SRL	Zona Industriale Cammarata - 87012 Castrovillari (CS)	02177880784	ATTIVA	4.630,00
32	CAMMARATA	PADUANO SRL (ex inteca)	Zona Industriale Cammarata - 87012 Castrovillari (CS)	01971300783	IN PROCEDURA CONCORSUALE	22.640,00
33	CAMMARATA	R.I.M. SAS	Zona Industriale Cammarata - 87012 Castrovillari (CS)	02157400785	INATTIVA	27.590,00
34	CAMMARATA	SCAC SUD SPA	Via Tiburtina Valeria Km 211 - Moppello (PE)	00448630681	IN PROCEDURA CONCORSUALE	30.110,00
35	CAMMARATA	SIDERCALABRA DI SAPORITO L. & C. SAS	Zona Industriale Cammarata - 87012 Castrovillari (CS)	01347900787	ATTIVA	6.940,00
36	CAMMARATA	SOCIETA' AGRICOLA AGRITAL SRLS	Contrada Zanzana n.13 - 87017 Roggiano Gravina (CS)	03488440789	ATTIVA	23.631,00
37	CAMMARATA	TIRO A SEGNO NAZIONALE STAZIONE DI COSENZA	Via Ciraulo, 9d - 87040 Ortomatera, Castrolibero (CS)	02766090787	IN ESERCIZIO	200,00
38	CAMMARATA	TRUCK DIESEL SERVICE S.A.S. DI SENISE UMBERTO & C.	Via Risorgimento n.11 - 87012 Castrovillari (CS)	03103870782	ATTIVA	14.810,00
39	CAMMARATA	VARAT SRL	via G. La Pira, 164 - 87010 Saracena (CS) // C.da Cammarata - Zona Industriale - 87012 Castrovillari (CS)	02605890785	IN ESERCIZIO	7.691,00
40	CAMMARATA	VICTOR LOOK SRL	VIA ZONA INDUSTRIALE, SNC - 87010 Castrovillari (CS)	01551240789	INATTIVA	7.070,00
41	CAMMARATA	ZETA MARINE SRL	Via A. Righi, 42 - 80078 Agnano (NA)	06476450637	INATTIVA	2.600,00
42	CAMMARATA	ZINCO CALABRIA SRL (ex inteca srl)	Zona Industriale Cammarata - 87012 Castrovillari (CS)	02370730786	ATTIVA	30.000,00
1	FOLLONE	AFAC Snc di Amedeo A. e Caffè F. & C.	Via A. De Gasperi, ex Via Nazionale - 87018 San Marco Argenatno (CS)	01768060780	INATTIVA	3.498,00
2	FOLLONE	Agenzia Olimpia di Paone Olimpia	Via Maiolungo - località Scalo - 87010 San Marco Argentano (CS)	PNALMP58S66H488C	ATTIVA	2.955,00
3	FOLLONE	ALLIANCE Srl (ex DAERS di Trotta Giancarlo)	Via Luigi Schiavoretti n.270/300 - Roma	04444670659	IN PROCEDURA CONCORSUALE	7.016,00
4	FOLLONE	Altimari Domenico	Zona Industriale Follone - 87018 San Marco Argentano (CS)	02407780788	INATTIVA	4.572,00
5	FOLLONE	ALUPACK Srl	Zona Industriale Follone - 87018 San Marco Argentano (CS)	02625760786	IN ESERCIZIO	1.400,00
7	FOLLONE	APG Srl (il Moro Srl - lotto 2)	Via Nazionale n.116 - Morano Calabro (CS)	02733940783	INATTIVA	17.048,00
8	FOLLONE	AR.LE.M S.R.L.	Zona Industriale Follone - 87018 San Marco Argentano (CS)	002485440784	ATTIVA	2.870,00
9,13	FOLLONE	Avolio Maria Luisa	Località Acquari - 87013 Fagnano Castello (CS)	VLAMLS55C50D464I	INATTIVA	4.000,00
10,4	FOLLONE	Azienda Agricola De Gregorio Aniello	Via Contrada Macchia Tavola n.14 - Bisignano (CS)	02525970782	ATTIVA	10.030,00
11,6	FOLLONE	AZ INGEGNERIA spa	Zona Industriale Follone - 87018 San Marco Argentano (CS)	00992390781	INATTIVA	4.315,00
12,8	FOLLONE	CA.DIS. Srl	Via Alcide De Gasperi - Zona Industriale Follone - 87018 San Marco Argentano (CS)	02516960784	ATTIVA	56.823,00
14	FOLLONE	CALABRIA EXPRESS Srl	Via Alcide De Gasperi n.9 - Zona Industriale Follone - 87018 San Marco Argentano (CS)	02507780787	IN ESERCIZIO	4.096,00
15,3	FOLLONE	Calzaturificio Gianluca di Sollazzo f.sco & C. snc	c/o F.sco Sollazzo - Contrada Padelli n.2 - 87017 Roggiano Gravina (CS)	02563800784	INATTIVA	2.367,00
16,5	FOLLONE	Cardamone Attanasio	Via V. Emanuele II n.40 - 87018 San Marco Argentano (CS)	0413620782	INATTIVA	4.950,00
17,7	FOLLONE	Ceramiche Voto Srl	Zona Industriale Follone - 87018 San Marco Argentano (CS)	00221100787	ATTIVA	16.600,00
19	FOLLONE	Colucci Pietro	Zona Industriale Follone - 87018 San Marco Argentano (CS)	00153620786	INATTIVA	6.290,00
20,2	FOLLONE	CRIA SM sas	Contrada Corso - Zona Industriale Follone - 87018 San Marco Argentano (CS)	03225390784	IN PROCEDURA CONCORSUALE	5.250,00
21,4	FOLLONE	Cubik di Raddi Pierpaolo	Viale Olimpico - 871017 Roggiano Gravina (CS)	02140830783	INATTIVA	3.000,00
22,6	FOLLONE	D'Elia Giandomenico	Via G. Galilei n.22 - 70015 Noci (BA)	06054740722	INATTIVA	8.800,00
23,9	FOLLONE	Dolce Forno Srl	Zona Industriale Follone - 87018 San Marco Argentano (CS)	01070740780	IN PROCEDURA CONCORSUALE	13.110,00
25,1	FOLLONE	Ecologia e Trasformazione Srl	Zona Industriale Follone - 87018 San Marco Argentano (CS)	01846110789	ATTIVA	7.650,00
26,3	FOLLONE	E-Guide Srl	Zona Industriale Follone - 87018 San Marco Argentano (CS)	02180560803	ATTIVA	4.079,00
27,6	FOLLONE	Elettrauto Le Rose Domenico	Zona Industriale Follone - 87018 San Marco Argentano (CS)	02165280781	ATTIVA	5.050,00
28,8	FOLLONE	Electro Engineering srl	Via Trebbia n.5 - 29010 Calendasco (PC)	01241510336	INATTIVA	26.850,00
30	FOLLONE	Europa Designer Arredamenti Srl	Via Alcide De Gasperi n.19 - Zona Industriale Follone - 87018 San Marco Argentano (CS)	02917280782	ATTIVA	5.642,00
31,2	FOLLONE	Eurospin Puglia Spa	Contrada Cornacchia - 72027 San Pietro Vernotico (BR)	03117590756	IN ESERCIZIO	12.594,00
32,5	FOLLONE	Falbo Alberto	Contrada Cimino n.69 - 87018 San Marco Argentano (CS)	00883520785	INATTIVA	3.150,00
33,7	FOLLONE	FG Autoricambi di Granata Franco	Via del Corso - Zona Industriale Follone - 87018 San Marco Argentano (CS)	02981210780	IN ESERCIZIO	5.404,00
34,9	FOLLONE	Fiore Costruzioni Generali Srl	Contrada Ghiandaro n.89 - 87018 San Marco Argentano (CS)	03253960789	INATTIVA	2.700,00
36,2	FOLLONE	FONAILS SRL	Zona Industriale Follone - 87018 San Marco Argentano (CS)	02626110783	IN PROCEDURA CONCORSUALE	8.984,75
37,4	FOLLONE	Forest Srl	Via Mangiavacche trav. 1 n.27 - 89012 Dellanuova	02419940800	ATTIVA	7.730,00

38.6	FOLLONE	Formatec Srl Stampi (Procal)	Zona Industriale Follone - 87018 San Marco Argentano (CS)	02366210785	IN PROCEDURA CONCORSUALE	5.500,00
40	FOLLONE	GAM SpA	Zona Industriale Follone - 87018 San Marco Argentano (CS)	01936840782	ATTIVA	95.350,00
					ATTIVA	36.693,00
41	FOLLONE	Greco Angelina	Zona Industriale Follone - 87018 San Marco Argentano (CS)	02564060784	INATTIVA	8.100,00
42	FOLLONE	GRUPPO RIZZO Srl	Via Mazzini n.31 - 87040 Montalto Uffugo (CS)	01834710780	ATTIVA	5.770,00
43	FOLLONE	ICOGEN Spa	Via Monte San Michele n.1/A - 87100 Cosenza	01399990785	ATTIVA	1.500,00
44	FOLLONE	Idrogeo Srl	Via Nazionale - 87018 San Marco Argentano (CS)	00527100788	INATTIVA	5.700,00
					ATTIVA	13.594,00
45	FOLLONE	I.E.C.I. di Siciliano Maria & C. Snc	Via Negroni n.150 - 87018 San marco Asrgentano (CS)	01409330782	ATTIVA	5.180,00
46	FOLLONE	Il Moro Sas	Via Nazionale n.116 - 87016 Morano Calabro (CS)	02733940783	ATTIVA	11.023,00
47	FOLLONE	IMMOBIL PROJECT srl (ex Termine Macchine Agricole)	Via A. De Gasperi n.14 - 87018 San Marco Asrgentano (CS)	03514030786	ATTIVA	8.225,00
48	FOLLONE	Interservice Srl	Via Monte San Michele n.1/A - 87100 Cosenza	01757800782	ATTIVA	42.930,00
49	FOLLONE	I. TER Srl	Via Alcide De Gasperi - Zona Industriale Follone - 87018 San Marco Argentano (CS)	02739770788	ATTIVA	9.752,00
					INATTIVA	10.000,00
50	FOLLONE	La Fidel Gomma di Mollo Paolo	Via G. Matteotti - 87013 Fagnano Castello (CS)	020058240785	ATTIVA	3.340,00
51	FOLLONE	Lanzillotta Angelo	Contrada Torre di Lupo - 87018 San Marco Argerntano (CS)	02489670782	IN ESERCIZIO	50,00
52	FOLLONE	Lanzino Costruzioni Srl	Via A. De Gasperi - 87018 San Marco Argentano (CS)	01174170785	ATTIVA	5.900,00
53	FOLLONE	Lavori e Manufatti di Montesarchio Saverio & C. sas	Via F. Gullo n.31 - 87042 Altomonte (CS)	02781140781	INATTIVA	4.064,00
54	FOLLONE	M.A.P. SUD Srl	Corso Principe Oddone n.18 - 10122 Torino	08832400017	ATTIVA	15.450,00
55	FOLLONE	M.E.A. SUD Sas di Occhiuzzi Aurelio Giuseppe & C.	Zona Industriale Follone - 87018 San Marco Argentano (CS)	02468190786	ATTIVA	8.000,00
56	FOLLONE	MARTINO srl	Contrada Ghiandaro - 87018 San Marco Argentano (CS)	02527330787	INATTIVA	6.035,00
57	FOLLONE	Mbxone Italia Srl	Via Nicola Parisio n.25 - 87100 Cosenza	02401730789	INATTIVA	5.505,00
58	FOLLONE	Mobilarte Soc. arl	Zona Industriale Follone - 87018 San Marco Argentano (CS)	0256850785	IN ESERCIZIO	4.315,00
59	FOLLONE	Mobili Bruno Sas di Bruno Maria & C. Sas	Contrada Sant'Anna n.12 - 87042 Altomonte (CS)	01662220878	INATTIVA	6.500,00
60	FOLLONE	Mollo Aziende Srl Unipersonale	Via C. Battisti - 87013 Fagnano Castello (CS)	01986050787	ATTIVA	2.316,00
61	FOLLONE	Mosmode sas di Cannavale Giuseppe & C. (ex Art'Antica)	Contrada Corso - Zona Industriale Follone - 87018 San Marco Argentano (CS)	01772160790	ATTIVA	8.736,00
62	FOLLONE	Musivae Srl	Zona Industriale Follone - 87018 San Marco Argentano (CS)	02148610783	INATTIVA	6.009,00
63	FOLLONE	Navigare Srl	Zona Industriale Follone - 87018 San Marco Argentano (CS)	02493250787	ATTIVA	9.989,00
64	FOLLONE	Picarelli Raffaele	Via Nazionale n.104 - 87018 San Marco Argentano (CS)	02439900784	ATTIVA	3.110,00
65	FOLLONE	Poste Italiane Spa	Piazza Umberto - 87013 Fagnano Castello (CS)	00441310786	IN ESERCIZIO	5.080,00
66	FOLLONE	Publifervin Srl	Via Duca degli Abruzzi - 87018 San Marco Argentano (CS)	02616250789	INATTIVA	3.500,00
67	FOLLONE	RABA' srl	Zona Industriale Follone - 87018 San Marco Argentano (CS)	98110570789	IN PROCEDURA CONCORSUALE	27.043,00
68	FOLLONE	Rovere Srl	Via Dante Alighieri - 89010 Varapodio (RC)	02257070801	ATTIVA	6.500,00
69	FOLLONE	San Francesco Soc. Coop. arl	Contrada Maiolungo - 87018 San Marco Argentano (CS)	01813910781	INATTIVA	8.098,00
70	FOLLONE	Sanzo S.r.l.	Via Fausto Gullo - 87042 Altomonte (CS) - Via Pietro Nenni - 87042 Altomonte (CS)	02019480785	ATTIVA	5.000,00
71	FOLLONE	Sarro Vincenzo srl	Via Marco Polo, Contrada Lecco - 87036 Rende (CS)	02816590786	IN ESERCIZIO	27.043,00
72	FOLLONE	Sikurgomma di Fasano Giuseppe	Via Papa Giovanni XXIII - 87018 San Marco Argentano (CS)	0271830785	ATTIVA	1.839,85
73	FOLLONE	Smart Res Srl	Zona Industriale Follone - 87018 San Marco Argentano (CS)	03011000365	ATTIVA	7.836,60
74	FOLLONE	Sport Point srl	Zona Industriale Follone - 87018 San Marco Argentano (CS)	02346910785	ATTIVA	16.873,00
75	FOLLONE	SOAD Srl	Contrada Ferramonti - SV A3 SA-RC - 87040 Tarsia (CS)	02711510780	IN ESERCIZIO	2.367,00
76	FOLLONE	STAR srl	Via Mattia Preti n.1 - Roggiano Gravina (CS)	02677610780	ATTIVA	8.283,00
77	FOLLONE	Tarsia Petroli di Marchese Patrizio & C. Sas	Zona Industriale Follone - 87018 San Marco Argentano (CS)	0133'082'786	ATTIVA	5.600,00
					ATTIVA	21.250,00
78	FOLLONE	Termine Group srl	Zona Industriale Follone - 87018 San Marco Argentano (CS)	02489110789	ATTIVA	12.119,00
79	FOLLONE	Termine Pantaleo	Via A. De Gasperi - 87018 San Marco Argentano (CS)	01976350783	INATTIVA	5.149,00
80	FOLLONE	TERRE DI BALBIA Ssa	Via Aldo Moro n.27 - 87100 Cosenza	03328860782	ATTIVA	1.770,00
81	FOLLONE	TOSCAL srl	Zona Industriale Follone - 87018 San Marco Argentano (CS)	00874180789	INATTIVA	7.623,00
82	FOLLONE	Trasporti Gennarini Srl	Zona Industriale Follone - 87018 San Marco Argentano (CS)	01119340808	ATTIVA	9.452,00
83	FOLLONE	Universal Water srl	Via Monte San Michele n.1/A - 87100 Cosenza	02131810786	INATTIVA	21.780,00
84	FOLLONE	Vegitalia SpA	Zona Industriale Follone - 87018 San Marco Argentano (CS)	02585150788	ATTIVA	61.000,00
85	FOLLONE	Zheng Yuehong	Via Alcide De Gasperi n.27 - San Marco Argentano (CS)	03059260780	IN ESERCIZIO	1.000,00

1	PIANO LAGO	AGRILAT SOC. COOP. ARL	Via San Martino, 60 - 87050 Casole Bruzio (CS)	02575430786	IN ESERCIZIO	1.438,00
2	PIANO LAGO	ALFAGOMMA HYDRAULIC SPA	Via Enrico Mattei, 6, Fraz. di Castellalto - 64020 Castelnuovo Vomano (TE)	00327070785	ATTIVA	44.185,00
					ATTIVA	47.053,00
3	PIANO LAGO	A.M. SRL	Zona Industriale Piano Lago - 87050 Figline Vegliaturo (CS)	01691570780	INATTIVA	3.040,00
4	PIANO LAGO	ANTEL sas DI PARISE LUCA	Via Parisio n.28 - 87050 Mangone (CS)	02853380786	ATTIVA	3.563,00
6	PIANO LAGO	ARTE BIANCA BRUZIA SNC DI SPADAFORA FRANCESCO & ROBERTO	Zona Industriale Piano Lago - 87050 Figline Vegliaturo (CS)	01975240787	ATTIVA	5.015,00
7	PIANO LAGO	ARTE METALLICA srl	Zona Industriale Piano Lago - 87050 Mangone (CS); Via Madonna del Soccorso - 87056 Santo Stefano di Rogliano (CS)	02813040785	INATTIVA	2.372,00
8	PIANO LAGO	ASSOCIAZIONE TESTIMONI DI GEOVA DI MANGONE	Via Farnete Corso, 13 - 87050 Mangone (CS)	99332500786	ATTIVA	2.352,00
9	PIANO LAGO	AUTO PER TUTTI DI PERRI MAURIZIO	Zona Industriale Piano Lago - 87050 Figline Vegliaturo (CS)	02803740782	ATTIVA	2.743,00
10	PIANO LAGO	AUTOPIÙ DI TOSTI ROBERTO	Via A. De Gasperi 22/A - 87050 Rogliano (CS)	02869140786	ATTIVA	1.000,00
11	PIANO LAGO	AZ SPA	Via Gioacchino da Fiore, 22 - 88100 Catanzaro (CZ)	00986900793	IN ESERCIZIO	8.139,00
12	PIANO LAGO	BARBERIO MOTORI srl	Via Stazione n.25/A - 87050 Figline Vegliaturo (CS)	03565710781	IN ESERCIZIO	1.390,00
13	PIANO LAGO	BOSCO LIQUORI SRL	C.da Felicetta, Zona Industriale Piano Lago - 87050 Figline Vegliaturo (CS)	00122470784	ATTIVA	3.019,00
14	PIANO LAGO	BOZZO PASQUALE srl	Zona Industriale Piano Lago - 87050 Mangone (CS)	01294570781	INATTIVA	7.260,00
15	PIANO LAGO	CALABRIA FOOD SRL	Zona Industriale Piano Lago - 87050 Mangone (CS)	00488990789	ATTIVA	6.570,00
16	PIANO LAGO	CALABRIA FOOD COMPANY SRL	Zona Industriale Piano Lago - 87050 Mangone (CS)	02493050781	ATTIVA	4.174,00
17	PIANO LAGO	CALABRIA SCAVI SAS DI POSTERARO LUIGI FRANCESCO	Via Seminali, 3 - 87035 Lago (CS)	01669680785	INATTIVA	2.450,00
18	PIANO LAGO	CA.MET.AL. SRL	Zona Industriale Piano Lago - 87050 Mangone (CS)	00345510788	ATTIVA	3.622,00
19	PIANO LAGO	CANTINE SPADAFORA SRL	Zona Industriale Piano Lago - 87050 Mangone (CS)	02708620782	ATTIVA	7.927,00
20	PIANO LAGO	CARPINO SAS DI CARPINO CARLO & C.	Zona Industriale Pianno Lago - 87050 Figline Vegliaturo (CS)	03512470786	ATTIVA	1.004,00
21	PIANO LAGO	CEFIN SRL	Zona Industriale Piano Lago - 87050 Mangone (CS)	02277430787	INATTIVA	22.000,00
23	PIANO LAGO	C.EL.F. DI G. FILICE	C.da Felicetta, Zona Industriale Piano Lago - 87050 Figline Vegliaturo (CS)	01799400781	ATTIVA	1.540,00
23	PIANO LAGO	CENTRO CONGRESSI	Zona Industriale Piano Lago - 87050 Mangone (CS)		ATTIVA	10.375,00
24	PIANO LAGO	CENTRO MESCOLE SUD SPA	Zona Industriale Piano Lago - 87050 Figline Vegliaturo (CS)	00338940786	ATTIVA	5.360,00
25	PIANO LAGO	CERVED GROUP S.P.A.	Via dell'Unione Europea N. 6/A-6/B - 20097 San Donato Milanese (MI)	08587760961	ATTIVA	36.056,00
26	PIANO LAGO	CO.Z.A.C. SOC. COOP.	Zona Industriale Piano Lago - 87050 Figline Vegliaturo (CS)	01198710780	ATTIVA	7.406,00
27	PIANO LAGO	CO.GE.MA. Snc	Via Pasquale Rossi n.139 - 87100 Cosenza	01834960781	INATTIVA	8.139,00
28	PIANO LAGO	COGI SRL	Zona Industriale Piano Lago - 87050 Mangone (CS)	02071890780	IN PROCEDURA CONCORSUALE	2.704,00
29	PIANO LAGO	COLORIFICIO PRANNO SNC	Via Gramsci n.35 - 87036 Rende(CS)	01670630787	IN PROCEDURA CONCORSUALE	2.987,00
30	PIANO LAGO	COOP. BENINCASA	Via Sicilia n.37/A - 87100 Cosenza	01341730781	INATTIVA	3.685,00
31	PIANO LAGO	COS.IN.CAL. SRL	Zona Industriale Piano Lago - 87050 Mangone (CS)	00233400787	ATTIVA	6.127,00
32	PIANO LAGO	COSTRUIT SRL	Zona Industriale Piano Lago - 87050 Mangone (CS)	00497920785	IN PROCEDURA CONCORSUALE	8.660,00
33	PIANO LAGO	COVESER SRL	Via A. de Gasperi n.27 - 87054 Rogliano (CS)	03421280789	ATTIVA	6.348,00
34	PIANO LAGO	C.S. CALABRIA SERVIZI PICCOLA SOC. COOP.VA A R.L.	Via Puzzillo, 5 - 87045 Dipignano (CS)	02474620784	INATTIVA	3.400,00
					IN ESERCIZIO	2.942,00
35	PIANO LAGO	C.V.M. snc DI CECI MICHELE	Zona Industriale Piano Lago - 87050 Mangone (CS)	01702280783	INATTIVA	2.594,00
36	PIANO LAGO	D.A.G.E.S. SAS DI CELIA ALFONSO & C.	Via San Marco, 10 - 87028 Praia a Mare (CS)	1611970789	INATTIVA	2.860,00
37	PIANO LAGO	DELTA PLAST SRL	Zona Industriale Piano Lago - 87050 Figline Vegliaturo (CS)	02224970786	ATTIVA	5.497,00
38	PIANO LAGO	DIGITALECO OPTICAL DISC SRL	Via Tivoli, 41 - 00156 Roma (RM)	05781901003	IN PROCEDURA CONCORSUALE	5.925,00
39	PIANO LAGO	DOMAR LOGISTICS SRL	Via Nicola Serrra 6/C - 87100 Cosenza	03354350781	IN ESERCIZIO	2.860,00
40	PIANO LAGO	ERCULEA RESINE SPA	Zona Industriale Piano Lago - 87050 Mangone (CS)	00896790151	IN PROCEDURA CONCORSUALE	21.106,00
41	PIANO LAGO	ERRECINQUE SRL	Via Meucci, 31/A - 10121 Leinì (TO) - Zona Industriale Piano Lago - 87050 Mangone (CS)	0239270014	ATTIVA	7.201,00
42	PIANO LAGO	EURO.PAN SRL	Zona Industriale Pianno Lago - 87050 Figline Vegliaturo (CS)	02058470788	ATTIVA	11.256,00
43	PIANO LAGO	EUROSPADAFORA S.N.C. DI SPADAFORA MARILENA E C.	Zona Industriale Piano Lago - 87050 Mangone (CS)	02265950788	ATTIVA	1.710,00
44	PIANO LAGO	FAF DISTRIBUZIONE SRL	Zona Industriale Piano Lago - 87050 Mangone (CS)	02373650783	ATTIVA	4.422,00
45	PIANO LAGO	FARACA IPPOLITO	Via Giostra Vecchia, 1 - 87100 Cosenza	01903090783	ATTIVA	2.018,00
46	PIANO LAGO	FARNO FULVIO E SALVATORE SNC	Zona Industriale Piano Lago - 87050 Mangone (CS)	01037000781	ATTIVA	2.706,00
47	PIANO LAGO	FI.FF. SRL	C.da Felicetta, Zona Industriale Piano Lago - 87050 Figline Vegliaturo (CS)	02039240789	ATTIVA	17.760,00
48	PIANO LAGO	FIGEL SRL	Via Interna, 113 - 87100 Donnici Superiore (CS)	02155990787	ATTIVA	7.969,00
49	PIANO LAGO	FILICE GIOVANNI SRL	C.da Bosco - 87100 Donnici Inferiore (CS) - C.da Felicetta, Zona Industriale Piano Lago - 87050 Figline Vegliaturo (CS)	0202570786	ATTIVA	3.574,00
					ATTIVA	8.756,00
					INATTIVA	5.000,00
50	PIANO LAGO	FREELINK ITALIA SPA	Via G. Verdi, 82 - 87036 Rende (CS)	03169640780	IN ESERCIZIO	10.411,00
51	PIANO LAGO	FUOCO CARMINE	Zona Industriale Piano Lago - 87050 Mangone (CS)	00322950783	INATTIVA	3.542,00
52	PIANO LAGO	FUOCO ENZO	Via C.da Vermiglia, 8 - 87040 Parenti (CS)	02249790789	ATTIVA	2.239,00
53	PIANO LAGO	G & B ARREDAMENTI SRL	Via Stazione - 87050 Mangone (CS)	02780300782	IN ESERCIZIO	1.750,00

54	PIANO LAGO	GAGLIANESE ARREDA SAS DI GAGLIANESE ROBERTO & C.	Via Stazione, Z. I. Piano Lago - 87050 Mangone (CS)	01555620788	ATTIVA	2.793,00
55	PIANO LAGO	GALLO VINCENZO - PANIFICIO CUTI	Via A.de Gasperi strada I n.5/D - Rogliano (CS)	01919160786	ATTIVA	2.497,00
56	PIANO LAGO	GMG ER RINNOVABILI SRL	Piazza G. Parrasio, 16 - 87100 Cosenza	03037000787	INATTIVA	4.364,00
57	PIANO LAGO	IGEA CALABRA Spa	Zona Industriale Marcellinara - 88044 Catanzaro	00162010797	ATTIVA	5.445,00
58	PIANO LAGO	I.MA.CEM. SNC DEI F.LLI CRISPINO	Zona Industriale Piano Lago - 87050 Mangone (CS)	02197110789	ATTIVA	4.403,00
59	PIANO LAGO	INTERPLAST SRL	Zona Industriale Piano Lago - 87050 Figline Vegliaturo (CS)	01432540787	IN PROCEDURA CONCORSUALE	4.320,00
60	PIANO LAGO	ITALFER SRL	Via Carlo Alberto dalla Chiesa - 88040 San Mango d'Aquino (CZ)	01735650796	IN PROCEDURA CONCORSUALE	11.436,00
61	PIANO LAGO	LANZINO SRL	Via Popilia, 15 - 87100 Cosenza (CS)	00133050781	INATTIVA	6.452,00
62	PIANO LAGO	LIGNUM SAS DI VENNERI CARMINE & C.	Via Stazione n.2 - 87056 Santo Stefano di Rogliano (CS)	03512480785	ATTIVA	1.754,00
63	PIANO LAGO	LVL INTERLINES SRL	Via Guicciardi n.9 - 42122 Reggio Emilia	02493430780	IN ESERCIZIO	11.281,00
64	PIANO LAGO	MA.FRI.D.AL. SUD S.A.S. DI FILICE SANTE & C.	Zona Industriale Piano Lago - 87050 Figline Vegliaturo (CS)	01490320783	ATTIVA	7.627,00
65	PIANO LAGO	MAGALDI LIFE SRL	Via Case Rosse, 19/A - 87131 Salerno (SA)	02637700655	INATTIVA	6.830,00
66	PIANO LAGO	MALETTA ERCOLE SRL	Zona Industriale Piano Lago - 87050 Figline Vegliaturo (CS)	02745090783	ATTIVA	10.108,00
67	PIANO LAGO	MALETTA GIUSEPPINA	Zona Industriale Piano Lago - 87050 Mangone (CS)	000781840784	INATTIVA	1.750,00
68	PIANO LAGO	MALITO FRANTUMATI SRL	Via Piano Lago, 38 - 87050 Mangone (CS)	01179990781	ATTIVA	37.436,00
69	PIANO LAGO	MC METAL SNC DI CORRADO MAGLIOCCHI & C.	Zona Industriale Piano Lago - 87050 Figline Vegliaturo (CS)	00324400787	ATTIVA	5.597,00
70	PIANO LAGO	MG AUTOMAZIONE DI GALLO KATIA	Via Olindo Biandi - 87040 Montalto Uffugo (CS); Corso Umberto, 34 - 87100 Cosenza	02878290788	INATTIVA	7.915,00
71	PIANO LAGO	MOLINARO ANTONIO	Zona Industriale Piano Lago - 87050 Figline Vegliaturo (CS)	01296020785	ATTIVA	1.533,00
72	PIANO LAGO	MOLINO FILICE SNC	Via Popilia, 5 - 87100 Cosenza	00186200788	INATTIVA	6.470,00
73	PIANO LAGO	MUNGO DANTE SRL	Via Pettinati 1 - 87040 Lattarico (CS)	02097130781	ATTIVA	12.805,00
74	PIANO LAGO	MYWAVE ELECTRONICS SPA	Zona Industriale Piano Lago - 87050 Mangone (CS)	01743400440	INATTIVA	10.411,00
75	PIANO LAGO	NACCARATO CARMINE	Zona Industriale Piano Lago - 87050 Mangone (CS)	00880280789	ATTIVA	2.930,00
76	PIANO LAGO	NEONITALIA SAS DI MINARDI IVAN	C.da Felicetta, Zona Industriale Piano Lago - 87050 Figline Vegliaturo (CS)	02379630789	ATTIVA	2.390,00
77	PIANO LAGO	NICOLETTI COSTRUZIONI SAS DI NICOLETTI GIOVANNI & C.	Via B. Telesio - 87050 Mangone (CS)	02827830783	ATTIVA	2.440,00
78	PIANO LAGO	OFFICINE MECCANICHE BUS SRL	C.da Licastro, 16 - 87010 San Donato di Ninea (CS)	02755560782	INATTIVA	11.281,00
79	PIANO LAGO	OFFICINE MECCANICHE DI RUSSO BATTISTA & C. SRL	Via Stazione, Z. I. Piano Lago - 87050 Mangone (CS)	02330950789	ATTIVA	3.737,00
80	PIANO LAGO	PALFINGER CALABRIA SRL	Zona Industriale Piano Lago - 87050 Figline Vegliaturo (CS)	02281910782	ATTIVA	27.496,00
81	PIANO LAGO	PANIFICIO ANTICA ARTE MANGONESE DI MAURO FRANCESCO	C.da San Vincenzo - 87050 Mangone (CS)	01815390784	ATTIVA	2.510,00
82	PIANO LAGO	PANIFICIO DI SERRA LUCIANO	Via Nazionale, 2 - 87050 Mangone (CS)	02313220788	INATTIVA	2.942,00
83	PIANO LAGO	PANIFICIO PASCUZZO DI SAVERIO M. E ROMANO VELTRI SRL	Via Chiusi n.2 - 87040 Parenti (CS) - Zona Industriale Piano Lago - 87050 Mangone (CS)	02304080787	ATTIVA	4.364,00
84	PIANO LAGO	PERRONE LUIGI DI PERRONE DAVIDE & C. SAS	Via Curtolo n.1 - 88040 Motta Santa Lucia (CZ) - Zona Industriale Piano Lago - 87050 Mangone (CS)	01534030794	ATTIVA	25.591,00
85	PIANO LAGO	PIANO LAGO ENERGIA S.C.A.R.L.	Zona Industriale Piano Lago - 87050 Figline Vegliaturo (CS)	02791740786	ATTIVA	3.469,00
86	PIANO LAGO	PORCARO & C. SRL	Via degli stadi n.34 - 87100 Cosenza	1192900783	IN PROCEDURA CONCORSUALE	7.865,00
87	PIANO LAGO	PRE SILA COSENTINA SPA	Via A. Guarasci, 152 - 87054 Rogliano (CS)	02391570799	IN ESERCIZIO	11.436,00
88	PIANO LAGO	RICHICHI VINCENZO	Via Nazionale, Palazzo Pirri - 87050 Mangone (CS)	01711290781	ATTIVA	3.300,00
89	PIANO LAGO	SCARCELLI MARCELLO	Zona Industriale Piano Lago - 87050 Figline Vegliaturo (CS)	SCRMCL38H18I8988	INATTIVA	3.380,00
90	PIANO LAGO	SISPA srl	Via Ezio Tarantelli n.10 - 87100 Cosenza	00375350782	ATTIVA	12.462,00
91	PIANO LAGO	SICILIA LUCIO	Via Stazione - ex C.da Bugia SS 19 - 87050 Mangone (CS)	01642460784	INATTIVA	17.084,00
92	PIANO LAGO	SPADAFORA SRL	Zona Industriale Piano Lago - 87050 Mangone (CS)	02201690787	ATTIVA	18.700,00
93	PIANO LAGO	STEGI SRL	Zona Industriale Piano Lago - 87050 Mangone (CS)	01930160781	INATTIVA	4.153,00
94	PIANO LAGO	T.C. TOYS CENTER SRL	Via francesco Sprovieri n.13 - 87100 Cosenza - Zona Industriale Piano Lago - 87050 Mangone (CS)	02241470786	IN PROCEDURA CONCORSUALE	9.620,00
95	PIANO LAGO	TCC TRASFORMAZIONE CARROZZERIE E COSTRUZIONI SRL	Via Stazione - 87050 Mangone (CS) - Zona Industriale Piano Lago - 87050 Mangone (CS)	02807200783	IN PROCEDURA CONCORSUALE	10.000,00
96	PIANO LAGO	TE.NI. SRL	Zona Industriale Piano Lago - 87050 Figline Vegliaturo (CS)	02003940786	ATTIVA	3.396,00
97	PIANO LAGO	TECNOMET SNC DI BOZZO MARIA & C.	C.da Felicetta, Zona Industriale Piano Lago - 87050 Figline Vegliaturo (CS)	02689320782	IN ESERCIZIO	1.648,00
98	PIANO LAGO	TIPICALA' SRLS	Via A. Guarasci - 87056 Santo Stefano di Rogliano (CS)	03530870785	IN ESERCIZIO	2.987,00
99	PIANO LAGO	V.I.M. SRL	Via delle Fiere, 75100 Matera - Zona Industriale Piano Lago - 87050 Mangone (CS)	00055560775	IN ESERCIZIO	2.400,00
100	PIANO LAGO	WOOD COLOR DI FRANCO BRANCA	Zona Industriale Piano Lago - 87050 Mangone (CS)	BRMFNC62M21E773G	IN ESERCIZIO	1.800,00
101	PIANO LAGO	ZINCO PLATING SRL	Zona Industriale Piano Lago - 87050 Mangone (CS)	02368050809	ATTIVA	10.178,00
1	ROCCA IMPERIALE	CANTINA SOCIALE COMUNALE	Via Castello Aragona - 87074 Rocca Imperiale (CS)	01498750787	ATTIVA	2.700,00
2	ROCCA IMPERIALE	DONADIO GIORGIO DOMENICO	Via dell'Artigianato lotto n°1 - 87074 Rocca Imperiale (CS)	01825100785	ATTIVA	2.666,00
3	ROCCA IMPERIALE	FERRARA GIUSEPPE	Via Mare, 51 - 87074 Rocca Imperiale (CS)	02236550782	ATTIVA	1.130,00
4	ROCCA IMPERIALE	FERRO PROFIL METALLICI DI GRANITO & DE FELICE S.N.C	Via Pitagora, 16 - 75020 Matera (MT)	00461250771	ATTIVA	4.500,00
5	ROCCA IMPERIALE	FRANCO FRANCESCO	c/o Marco Franco Viale Sicilia, snc - 87074 Rocca Imperiale (CS)	03258330780	ATTIVA	1.333,00
6	ROCCA IMPERIALE	OFFICINA MECCANICA MARI	Via dell'Artigianato - 87074 Rocca Imperiale (CS)	01489380780	ATTIVA	2.000,00
7	ROCCA IMPERIALE	ORIOLO GIOVANBATTISTA	Via dell'Artigianato - 87074 Rocca Imperiale (CS)	01359870787	ATTIVA	1.333,00

1	SCHIAVONEA	ABK GROUP INDUTRIE CERAMICHE SPA	**Sede Legale:** Via San Lorenzo, 24/A - 41034 Finale Emilia (MO) // **Sede Operativa:** Zona Industriale Schiavonea - 87064 Corigliano Calabro (CS)	02097380360	ATTIVA	7.850,00
2	SCHIAVONEA	AGRICACCIOLA SNC	C.da Cucchiararo - 87011 Cassano allo Jonio (CS)	01711940781	INATTIVA	5.900,00
3	SCHIAVONEA	AGRICAL SRL	Via Sandro Pertini, 65 - 87064 Corigliano Calabro (CS)	02820340780	ATTIVA	6.100,00
4	SCHIAVONEA	AGRICOPAM DI TERRANOVA PIETRANGELO & C. sas società agricola	Via Eraclito n.78 - 87064 Corigliano Calabro (CS)	03247570785	ATTIVA	4.100,00
5	SCHIAVONEA	AGRUMARIA FERRANTE DI FERRANTE MARIO & C. SNC	Via Dragosei, 3 - 87065 Corigliano Calabro (CS)	01526240781	ATTIVA	6.400,00
6	SCHIAVONEA	AGRUMICOLTURA LA ROBERTA SNC DI ARANCINO GIORGIO E FAVARO ENZO	C.da Concio Vecchio - 87064 Corigliano Calabro (CS)	02027990783	ATTIVA	10.270,00
7	SCHIAVONEA	ALE E NICO MODA SRL	Via Paolo Borsellino, 45 - 24015 San Giovanni Bianco (BG)	03282640782	IN ESERCIZIO	3.600,00
8	SCHIAVONEA	APRIMAR SRL	Zona Industriale Schiavonea, C.da Salice - 87064 Corigliano Calabro (CS)	02211570789	ATTIVA	3.500,00
9	SCHIAVONEA	ARCO SRL	Zona Industriale Schiavoena - 87064 Corigliano Calabro (CS)	02723820788	IN PROCEDURA CONCORSUALE	5.400,00
10	SCHIAVONEA	ARTIGEL SRL	c/o Francesco Mollo - Via Metaponto fraz. Scalo - 87064 Corigliano Calabro (CS)	02175280789	IN ESERCIZIO	3.600,00
11	SCHIAVONEA	AUTO SCANGA SRL	Via F. Acri, 3 - 87100 Cosenza	02395750785	INATTIVA	15.400,00
12	SCHIAVONEA	AZZARO SERGIO	Zona Industriale Schiavonea settore 4 - 87064 Corigliano Calabro (CS)	00321860785	ATTIVA	1.200,00
13	SCHIAVONEA	BCS SANASI GIOVANNI DI SANASI GIOVANNI	Zona Industriale Schiavonea - 87064 Corigliano Calabro (CS)	00321860785	ATTIVA	4.000,00
14	SCHIAVONEA	BIONDINO GIUSEPPE	Zona Industriale Schiavonea - 87064 Corigliano Calabro (CS)	02356510780	ATTIVA	3.450,00
15	SCHIAVONEA	BOMPAROLA ROBERTO	Zona Industriale Schiavonea - 87064 Corigliano Calabro (CS)	02212250787	ATTIVA	660,00
16	SCHIAVONEA	BRUNOCEM SRL	Zona Industriale Schiavonea - 87064 Corigliano Calabro (CS)	02034550786	IN PROCEDURA CONCORSUALE	10.600,00
17	SCHIAVONEA	C.B.REV DI VELTRI ROSSELLA	Via M. Buonarroti, 4 C.da Cantinella - 87060 Corigliano Calabro (CS)	02893040788	IN PROCEDURA CONCORSUALE	8.250,00
18	SCHIAVONEA	C.I.B. COSTRUZIONI INTERNAZIONALI BASILICATA S.R.L. (EX IMPALA)	Via Provinciale, 100 - 87064 Corigliano Calabro (CS)	02343620783	IN PROCEDURA CONCORSUALE	13.200,00
19	SCHIAVONEA	C.I.E. S.R.L.	Via Provinciale, 100 - 87064 Corigliano Calabro (CS)	02343620783	ATTIVA	7.000,00
20	SCHIAVONEA	CAMPANARO SRL UNIPERSONALE	c/o Vecchio Franco - Via Beato Angelo, 16 - 87064 Corigliano Calabro (CS)	02773620782	INATTIVA	6.100,00
21	SCHIAVONEA	CAMPING 2 ELLE	c.da Concio Vecchio - 87064 Corigliano Calabro (CS)	02165830783	ATTIVA	
22	SCHIAVONEA	CAMPING DEL LEVANTE DI LASSO MARGHERITA	c.da Concio Vecchio - 87064 Corigliano Calabro (CS)	03319070789	INATTIVA	
23	SCHIAVONEA	CARBURANTI GUIDO S.A.S. DI GUIDO SANTO GIUSEPPE & C.	Zona Industriale Schiavonea - 87064 Corigliano Calabro (CS)	03280370788	ATTIVA	2.180,00
24	SCHIAVONEA	CARLOMAGNO SRL	Zona Industriale Schiavonea - 87064 Corigliano Calabro (CS)	00550590772	ATTIVA	2.300,00
25	SCHIAVONEA	CENTRO DESIGN SRL	Zona Industriale Schiavonea - 87064 Corigliano Calabro (CS)	01709130783	INATTIVA	14.500,00
26	SCHIAVONEA	CENTRO STUDI DIDATTICO AMBIENTALE "SYBARIS"	Via Lucarini, 49 - 87064 Corigliano Calabro (CS)	02891790780	IN ESERCIZIO	6.000,00
27	SCHIAVONEA	CHIAPPETTA SRL	Via Umberto Nobile - 87036 Rende (CS)	02580260780	ATTIVA	7.300,00
28	SCHIAVONEA	CIMINO ING. FRANCESCO	Via Don Luigi Milani, 23/G - 87064 Corigliano Calabro (CS)	02428400788	ATTIVA	9.950,00
29	SCHIAVONEA	CINA CITY DI YANG CHUNHUA		02095930687	IN ESERCIZIO	7.700,00
30	SCHIAVONEA	CLEMENFRUTTA 2 SOC. COOP. A.R.L.	Zona Industriale Schiavonea - 87064 Corigliano Calabro (CS)	02354420784	ATTIVA	8.100,00
31	SCHIAVONEA	CONAGRA UNIVERSAL	Zona Industriale Schiavonea - 87064 Corigliano Calabro (CS)	05129550652	ATTIVA	3.350,00
32	SCHIAVONEA	COSTRUZIONE IMMAGINE DI GARGIULLI	Zona Industriale Schiavonea - 87064 Corigliano Calabro (CS)	02361590785	ATTIVA	2.000,00
33	SCHIAVONEA	CURATEC srl	Zona Industriale Schiavonea - 87064 Corigliano Calabro (CS)		IN PROCEDURA CONCORSUALE	6.100,00
34	SCHIAVONEA	DE NOVELLIS FEDELE	Via del Fichi, 14 - 87064 Corigliano Calabro (CS)	02157820784	INATTIVA	
35	SCHIAVONEA	DE ROSA ROBERTA	C.da S. Francesco - Bivio S. Lucia - 87064 Corigliano Calabro (CS)	02361610781	INATTIVA	2.000,00
36	SCHIAVONEA	DESIGN OPTICAL SRL	Zona Industriale Schiavonea - 87064 Corigliano Calabro (CS)		INATTIVA	6.000,00
37	SCHIAVONEA	DRAMIS CARMINE OFFICINA METALMECCANICA	Via Vibo Valentia - 87064 Corigliano Calabro (CS)	02098690783	ATTIVA	3.600,00
38	SCHIAVONEA	DRAMIS COSMO	Via Nazionale, 94 - 87064 Corigliano Calabro Scalo(CS)	02077120786	ATTIVA	2.250,00
39	SCHIAVONEA	ECOLOGY GREEN SRL	Via Eolie, 3 - 87064 Corigliano Calabro (CS)	02627970789	ATTIVA	14.000,00
40	SCHIAVONEA	ECOLOR SRL	Zona Industriale Schiavonea - 87064 Corigliano Calabro (CS)		IN PROCEDURA CONCORSUALE	4.900,00
41	SCHIAVONEA	ECOROSS SRL	Zona Industriale Schiavonea - 87064 Corigliano Calabro (CS)		INATTIVA	46.100,00
42	SCHIAVONEA	EDIL MASOTER SRL	C.da Paradisiello, snc - 87040 San Lorenzo del Vallo (CS)	03094090788	IN ESERCIZIO	26.400,00
43	SCHIAVONEA	EDIL PLAST srl	Zona Industriale Schiavonea - 87064 Corigliano Calabro (CS)		ATTIVA	13.900,00
44	SCHIAVONEA	EL.CA. SRL	Via De Novellis - 87064 Corigliano Calabro (CS)	02364620787	INATTIVA	12.300,00
45	SCHIAVONEA	ELECTRA GENCARELLI SRL	Via Nazionale, 94 - 87064 Corigliano Calabro Scalo(CS)	01570480788	INATTIVA	12.000,00
46	SCHIAVONEA	F.LLI CASCIARO SNC DI CASCIARO PASQUALE & C.	Zona Industriale Schiavonea - 87064 Corigliano Calabro (CS)		ATTIVA	8.900,00
47	SCHIAVONEA	F.LLI GUERRIERO SRL	C.da Frassa Amarelli - S.S. 106 - 87068 Rossano Scalo (CS)	00946680782	INATTIVA	7.700,00
48	SCHIAVONEA	F.O.M. SRL	S.S. 106 Raccordo Ionico - 87060 Corigliano Calabro (CS)	02458880784	ATTIVA	4.000,00
49	SCHIAVONEA	FALBO RICAMBI SRL	Via Nazionale, 200 - 87064 Corigliano Calabro (CS)	02683080788	ATTIVA	7.400,00
50	SCHIAVONEA	FALBOMOTOR SRL	Via Provinciale, 118 - 87064 Corigliano Calabro (CS)	01993710787	INATTIVA	24.800,00
51	SCHIAVONEA	FIA SERVICE srl	Zona Industriale Schiavonea - 87064 Corigliano Calabro (CS)		INATTIVA	11.800,00
52	SCHIAVONEA	FINPRODUCT S.R.L. TRASFORMAZIONE PRODOTTI MEDITERRANEI.	Zona Industriale Schiavonea - 87064 Corigliano Calabro (CS)	01899580789	ATTIVA	6.700,00
53	SCHIAVONEA	FRANCESCO ALFANO	Zona Industriale Schiavonea - 87064 Corigliano Calabro (CS)	02972600783	IN ESERCIZIO	6.100,00
54	SCHIAVONEA	FULGORGAS SUD SRL	Via Argine, 259 - 80100 Napoli	03721550634	ATTIVA	2.800,00
55	SCHIAVONEA	FUSARO FRANCESCO	Via Vincenzo Tieri, 8 - 87064 Corigliano Calabro (CS)	02028090781	ATTIVA	5.700,00
56	SCHIAVONEA	GALILENS SRL	Zona Industriale Schiavonea - 87064 Corigliano Calabro (CS)	02370540789	INATTIVA	4.100,00
57	SCHIAVONEA	GAM SRL	Piazza S.Andrea della Valle, 6 - 00186 Roma	01565790795	INATTIVA	212.500,00
58	SCHIAVONEA	GATTUSO SRL	Zona Industriale Schiavonea - 87064 Corigliano Calabro (CS)	02520320785	IN PROCEDURA CONCORSUALE	5.000,00

59	SCHIAVONEA	GEST.IN.EDIL SRL	Via Carlo Alberto Dalla Chiesa, 87 - 87064 Corigliano Calabro (CS)	02938200785	ATTIVA	4.700,00
60	SCHIAVONEA	GIMET SRL	Zona Industriale Schiavonea - 87064 Corigliano Calabro (CS)	01764540785	ATTIVA	7.300,00
61	SCHIAVONEA	GINESE FRANCESCO	c.da Bruscate SS km.13+350 - 87064 Corigliano Calabro (CS)	01939860781	ATTIVA	7.000,00
62	SCHIAVONEA	GIOVANNI MALAVOLTA SRL	Zona Industriale Schiavoena S.S. 106 Bis Km 18+700 - 87064 Corigliano Calabro (CS)	02272610789	ATTIVA	25.250,00
					INATTIVA	6.900,00
63	SCHIAVONEA	GIUCA SRL	Via Giacomo Mancini, 132 - Complesso edilnova - Fab.A - 87100 Cosenza	03164660783	ATTIVA	2.500,00
64	SCHIAVONEA	GIUSEPPE MIELE SRL	Zona Industriale Schiavonea SS106 - 87064 Corigliano Calabro (CS)	02372060786	ATTIVA	45.000,00
65	SCHIAVONEA	GRADILONE PASQUALE	Via Provinciale - II Trav. 6 - 87064 Corigliano Calabro (CS)	00985130783	ATTIVA	9.200,00
66	SCHIAVONEA	GRILLO STAR SRL	Via Locri - 87065 Corigliano Calabro Scalo (CS)	02395970789	IN PROCEDURA CONCORSUALE	8.800,00
67	SCHIAVONEA	GROUP FERRARO OTTAVIO SRL	Via Pertini Srl. 120 - 87065 Corigliano Calabro (CS)	02687420782	INATTIVA	18.500,00
68	SCHIAVONEA	GRUPPO CA.MI. INDUSTRIE SRL	Zona Industriale Schiavonea - 87064 Corigliano Calabro (CS)	02601300789	ATTIVA	3.200,00
69	SCHIAVONEA	GRUPPO PIRRO SRL	Zona Industriale Schiavonea - 87064 Corigliano Calabro (CS)	02613910781	ATTIVA	16.600,00
70	SCHIAVONEA	GT GENERAL TRAIDING SRL	Via Montessori, snc - 87064 Corigliano Calabro (CS)	0279000786	INATTIVA	6.750,00
71	SCHIAVONEA	GUCCIONE SRL	Piazza Castello, 19 - 20121 Milano	09190750969	ATTIVA	3.300,00
72	SCHIAVONEA	HUANG LIYI	Zona Industriale Schiavonea - 87064 Corigliano Calabro (CS)		IN ESERCIZIO	6.700,00
73	SCHIAVONEA	I.CA.CE.M. SNC DI RINADLI	Zona Industriale Schiavoena - 87064 Corigliano Calabro (CS)	01937670782	ATTIVA	26.400,00
74	SCHIAVONEA	I.T.VIDEO PRODUZIONI SRL	Zona Industriale Schiavonea - 87064 Corigliano Calabro (CS)	02241550785	IN PROCEDURA CONCORSUALE	13.100,00
75	SCHIAVONEA	ICAM SPA	C.da San Mauro, Via del Salice - 87064 Corigliano Calabro (CS)	00587320805	INATTIVA	26.300,00
76	SCHIAVONEA	ICOM SRL	Via G. da Fiore, 50 - 88100 Catanzaro	02512700796	ATTIVA	121.500,00
77	SCHIAVONEA	IL PINO SRL	Zona Industriale Schiavonea - 87064 Corigliano Calabro (CS)	02929100788	ATTIVA	8.650,00
78	SCHIAVONEA	IMAC SPA	Zona Industriale Schiavonea - 87064 Corigliano Calabro (CS)	02181650785	IN PROCEDURA CONCORSUALE	7.400,00
79	SCHIAVONEA				IN PROCEDURA CONCORSUALE	50.850,00
80	SCHIAVONEA	IMBALLAGGI SANTELLA SRL	Zona Industriale Schiavonea, C.da Salice - 87064 Corigliano Calabro (CS)	00974990780	IN PROCEDURA CONCORSUALE	3.040,00
81	SCHIAVONEA	IMCOS SPA	Zona Industriale Schiavonea - 87064 Corigliano Calabro (CS)	07045981003	IN PROCEDURA CONCORSUALE	7.750,00
82	SCHIAVONEA	IMPALA SRL	Zona Industriale Schiavonea - 87064 Corigliano Calabro (CS)		INATTIVA	7.000,00
83	SCHIAVONEA	IMPROGEST SRL	Via Cassiodoro, 10 - 87068 Rossano Scalo (CS)	02167450788	INATTIVA	2.200,00
84	SCHIAVONEA	INVIMAT srls	Zona Industriale Schiavonea - 87064 Corigliano Calabro (CS)		INATTIVA	5.420,00
85	SCHIAVONEA	IONICA MOTORI SERVICE SRL	C.da Santa Lucia, snc - 87064 Corigliano Calabro (CS)	02863150781	INATTIVA	8.400,00
86	SCHIAVONEA	IONICA PESCA SRL	Zona Industriale Schiavonea - 87064 Corigliano Calabro (CS)		IN PROCEDURA CONCORSUALE	8.900,00
87	SCHIAVONEA	IONICA SURGELATI sas	Zona Industriale Schiavonea - 87064 Corigliano Calabro (CS)		INATTIVA	6.000,00
88	SCHIAVONEA	ITAGAL SRL	Zona Industriale Schiavonea - 87064 Corigliano Calabro (CS)	01284850789	IN PROCEDURA CONCORSUALE	15.000,00
89	SCHIAVONEA	ITTICA SCHIAVONEA SRL	Area Portuale Mercato Ittico Box n.8 - 87064 Corigliano Calabro (CS)	02530020789	ATTIVA	7.100,00
90	SCHIAVONEA	KARPOS SRL	Zona Industriale Schiavonea - 87064 Corigliano Calabro (CS)	01768570788	ATTIVA	5.700,00
91	SCHIAVONEA	L'AGRIDOC SAS DI GRAZIANI FRANCESCO & C.	Zona Industriale Schiavonea - 87064 Corigliano Calabro (CS)	02145790784	ATTIVA	4.600,00
92	SCHIAVONEA	L'OLIMPO SRL UNIPERSONALE	Via S. Francesco D' Assisi - 87064 Corigliano Calabro (CS)	02262330786	INATTIVA	10.850,00
93	SCHIAVONEA	LA FRUTTICOLA srl	Zona Industriale Schiavonea - 87064 Corigliano Calabro (CS)		INATTIVA	9.700,00
94	SCHIAVONEA	LA PIALLA SRL	Zona Industriale Schiavonea - 87064 Corigliano Calabro (CS)	09245860786	INATTIVA	14.000,00
95	SCHIAVONEA	LA PIETRA SRL	Via Busento Snc - 88811 Cirò Marina (KR)	03264140793	ATTIVA	8.000,00
96	SCHIAVONEA	LA QUERCIA SRL	C.da Casalinella, Fraz. S. Giacomo d'Acri - 87041 Acri (CS)	02466610785	ATTIVA	4.450,00
97	SCHIAVONEA	LADY SRL INDUSTRIA CUCINE COMPONIBILI	Zona Industriale Schiavonea - 87064 Corigliano Calabro (CS)	01039230782	ATTIVA	28.100,00
98	SCHIAVONEA	LAVANDERIA INDUSTRIALE DI SCARLATO A. & C. SAS	Zona Industriale Schiavonea - 87064 Corigliano Calabro (CS)	01039230782	ATTIVA	5.900,00
99	SCHIAVONEA	MAURO GRUPPO TESSILE DI MAURO ANNA MARIA	Via Caminona, 29 - 87069 San Demetrio Corone (CS)		IN PROCEDURA CONCORSUALE	4.800,00
100	SCHIAVONEA	MEDEA SRL	Via Aldo Moro, 31 - 87064 Corigliano Calabro (CS)	0295130782	ATTIVA	5.600,00
101	SCHIAVONEA	MEDI MAIS CALABRA SRL	Via San Francesco D'Assisi, 61 - 87064 Corigliano Calabro (CS)	02076340781	IN ESERCIZIO	15.000,00
102	SCHIAVONEA	MERIDIONAL FRUTTA SAS	Zona Industriale Schiavonea - 87064 Corigliano Claabro (CS)	00330440785	IN PROCEDURA CONCORSUALE	13.500,00
103	SCHIAVONEA	METALPROFIL SRL	Via M.F. Sciacca, 11 - 87065 Corigliano Calabro (CS)	01643080789	ATTIVA	5.200,00
104	SCHIAVONEA	MILIZIA DOMENICO	Via Cardame, 6 - 87064 Corigliano Calabro Scalo (CS)	00290690783	ATTIVA	3.000,00
105	SCHIAVONEA	MITIL SUD SRL	Zona Industriale Schiavonea - 87064 Corigliano Calabro (CS)	03155510781	IN ESERCIZIO	8.900,00
106	SCHIAVONEA	MONDOLCE SAS DI COFONE GIUSEPPE & C.	Zona Industriale Schiavonea - 87064 Corigliano Calabro (CS)	02209580782	IN PROCEDURA CONCORSUALE	8.000,00
107	SCHIAVONEA	MORABITO AGRUMI SNC DI MORABITO ANTONIO & C.	Zona Industriale Schiavonea - 87064 Corigliano Calabro (CS)	01966370791	ATTIVA	7.700,00
108	SCHIAVONEA	MVC-TECH DI OPLIVIERI MARIA CARMELA	Zona Industriale Schiavonea - 87064 Corigliano Calabro (CS)		INATTIVA	4.450,00
109	SCHIAVONEA	NETPACK SPA	Zona Industriale Schiavonea - 87064 Corigliano Calabro (CS)		ATTIVA	4.900,00
110	SCHIAVONEA	NGH SRL	SS 106 Bis - 87064 Corigliano Calabro (CS)	03167740780	IN ESERCIZIO	5.420,00
111	SCHIAVONEA	NUOVO LOOK	Zona Industriale Schiavonea - 87064 Corigliano Calabro (CS)		IN ESERCIZIO	9.700,00
112	SCHIAVONEA	O.M.F. OFFICINA MECCANICA FERACO SNC	Zona Industriale Schiavonea - 87064 Corigliano Calabro (CS)	02063780783	ATTIVA	6.900,00
113	SCHIAVONEA				ATTIVA	7.200,00
114	SCHIAVONEA	O.P. ORTO.CAL SOC. COOP. AGR.	Zona Industriale Schiavonea - 87064 Corigliano Calabro (CS)	03230470787	ATTIVA	4.700,00
115	SCHIAVONEA	OF.IN.MET. SNC DI COFONE DOMENICO	Zona Industriale Schiavonea - 87064 Corigliano Calabro (CS)	01656560784	ATTIVA	5.600,00

116	SCHIAVONEA	OFFICINE BIEFFELLE SNC DI BONOFIGLIO, FUOCO E LAVORATO	Zona Industriale Schiavonea - 87064 Corigliano Calabro (CS)	02325890784	ATTIVA	2.150,00
117	SCHIAVONEA	ORTOFRUTTA LAVORATO SRL	Zona Industriale Schiavonea - 87064 Corigliano Calabro (CS)		ATTIVA	5.200,00
118	SCHIAVONEA	ORTOFRUTTICOLA GALLO	C.da Santa Lucia - 87064 Corigliano Calabro (CS)	01410050783	ATTIVA	7.700,00
119	SCHIAVONEA				ATTIVA	5.800,00
120	SCHIAVONEA	P.S. CORRIERE ESPRESSO SRL	Zona Industriale Schiavonea - 87064 Corigliano Calabro (CS)	02599450789	ATTIVA	5.400,00
121	SCHIAVONEA	PAC 2000 SOC. COOP. A.R.L.	Via del Rame - 06077 Ponte Felcino (PG)	00163040546	ATTIVA	27.900,00
122	SCHIAVONEA				IN ESERCIZIO	14.500,00
123	SCHIAVONEA	PAG MAGIC SAS DI AVORIO N. & C.	Zona Industriale Schiavonea - 87064 Corigliano Calabro (CS)	02310280785	ATTIVA	6.300,00
124	SCHIAVONEA	PALDINO ANTONIO	Zona Industriale Schiavonea - 87064 Corigliano Calabro (CS)	00335200788	ATTIVA	3.800,00
125	SCHIAVONEA	PANIFICIO COFONE srl	Zona Industriale Schiavonea - 87064 Corigliano Calabro (CS)		IN PROCEDURA CONCORSUALE	5.400,00
126	SCHIAVONEA	PANIFICIO MALAGRINÒ S.R.L.	Via dei Pugliesi - 87064 Corigliano Calabro (CS)	02889520785	ATTIVA	3.350,00
127	SCHIAVONEA	PASTA RICCA SRL	Via Fontanelle, Palazzine Oranges - 87064 Corigliano Calabro (CS)	02181780780	ATTIVA	6.500,00
128	SCHIAVONEA	PLAST CALABRA DEI F.LLI COZZOLINO S.R.L.	Zona Industriale Schiavonea - 87064 Corigliano Calabro (CS)	02601220789	IN PROCEDURA CONCORSUALE	7.100,00
129	SCHIAVONEA	POLICASTRI IMBALLAGGI	Zona Industriale Schiavonea - 87064 Corigliano Calabro (CS)		ATTIVA	5.650,00
130	SCHIAVONEA	POLICASTRI SRL	Via degli Enotri, 12 - 87064 Corigliano Calabro (CS)	02811450788	INATTIVA	8.100,00
131	SCHIAVONEA	POWER GEL SRL	Via Lucarini, 43 - 87064 Corigliano Calabro (CS)	02681940785	ATTIVA	4.400,00
132	SCHIAVONEA	PRINTEC SRL	Zona Industriale Schiavonea - 87064 Corigliano Calabro (CS)		IN PROCEDURA CONCORSUALE	8.100,00
133	SCHIAVONEA	PROFIL CA.SA. SNC DIO CASCIARO D. & SALERNO M.	Via A. Gramsci - 87064 Corigliano Calabro (CS)	02606860787	ATTIVA	2.900,00
134	SCHIAVONEA	PROFILZINCO SRL	Zona Industriale Schiavonea - 87064 Corigliano Calabro (CS)	01009940782	IN PROCEDURA CONCORSUALE	8.300,00
135	SCHIAVONEA	PUNTO SRL	Via Antonio La Falce, snc - 87064 Corigliano Calabro (CS)	03207470786	ATTIVA	13.850,00
136	SCHIAVONEA	PV PESCA SRL	Zona Industriale, settore 3 - 87064 Corigliano Calabro (CS)	03116450788	INATTIVA	7.400,00
137	SCHIAVONEA	REGINA SRL	Zona Industriale Schiavonea - 87064 Corigliano Calabro (CS)	03041610787	IN ESERCIZIO	11.800,00
138	SCHIAVONEA	RENOVARE SRL	Zona Industriale Schiavonea - 87064 Corigliano Calabro (CS)		INATTIVA	5.700,00
139	SCHIAVONEA	REOLÌ SRL	Viale della resistenza, 87/C - 87036 Rende (CS)	03379130788	IN ESERCIZIO	5.700,00
140	SCHIAVONEA	RHINOCAR SRL	Via Benedetto Croce, 19 - 87023 Diamante (CS)	02455150785	INATTIVA	8.250,00
141	SCHIAVONEA	RIGENERA SRL	Via Beato Francesco Marino, snc - 87064 Corigliano Calabro (CS)	03322620786	ATTIVA	8.100,00
142	SCHIAVONEA	RIZZUTI LAM SRL	Zona Industriale Schiavonea - 87064 Corigliano Calabro (CS)		ATTIVA	8.750,00
143	SCHIAVONEA	SA.GI SRL	Via Monte Baldo, 18 - 87100 Cosenza	02085700785	ATTIVA	3.700,00
144	SCHIAVONEA	SA.GI. CASH & CARRY SRL DI SAMMARRO GIUSEPPE	Zona Industriale Schiavonea - 87064 Corigliano Calabro (CS)	03205830783	ATTIVA	20.300,00
145	SCHIAVONEA	SALOTTIFICIO F.C. SRL	Zona Industriale Schiavonea - 87064 Corigliano Calabro (CS)	01686380781	IN ESERCIZIO	8.400,00
146	SCHIAVONEA	SAMMARRO FRANCESCO	Via Castriota, 124 - 87069 San Demetrio Corone (CS)	03205830783	ATTIVA	6.000,00
147	SCHIAVONEA	SAN CARLO GRUPPO ALIMENTARE SPA	Via Filippo Turati, 29 - 20121 Milano	00839320150	IN ESERCIZIO	6.000,00
148	SCHIAVONEA	SANTO AUTOTRASPORTI	Zona Industriale Schiavonea - 87064 Corigliano Calabro (CS)		IN ESERCIZIO	7.000,00
149	SCHIAVONEA	SARLO GROUP SRL	Via Santa Lucia, 250/B - 87064 Corigliano Calabro (CS)	02529770782	IN PROCEDURA CONCORSUALE	5.700,00
150	SCHIAVONEA	SENSITEC S.R.L.	Zona Industriale Schiavonea - 87064 Corigliano Calabro (CS)		IN PROCEDURA CONCORSUALE	3.350,00
151	SCHIAVONEA	SICTEC srl	Zona Industriale Schiavonea - 87064 Corigliano Calabro (CS)		IN PROCEDURA CONCORSUALE	5.400,00
152	SCHIAVONEA	SI.DI. SRL UNIPERSONALE (DECATHLON)	Via G. Morone, 4 - 20121 Milano	05086370961	ATTIVA	23.000,00
153	SCHIAVONEA	SIBARIZIA SNC DI FONTANA G. & C.	Zona Industriale Schiavonea - 87064 Corigliano Calabro (CS)	02741050781	ATTIVA	3.350,00
154	SCHIAVONEA	SOKONTEC srl	Zona Industriale Schiavonea - 87064 Corigliano Calabro (CS)		INATTIVA	12.450,00
155	SCHIAVONEA	SOLE E NATURA DI FALCO RENATO	Via Fontanelle, 87 - 87064 Corigliano Calabro (CS)	02214200780	ATTIVA	7.900,00
156	SCHIAVONEA	SPATARO & C. SNC	Via Abolto, 7, C.da Cantinella - 87060 Corigliano Calabro (CS)	00936440783	IN PROCEDURA CONCORSUALE	14.350,00
157	SCHIAVONEA	SPEZZANO ANTONIO & FRANCESCO SNC	Zona Industriale Schiavonea, C.da Salice - 87064 Corigliano Calabro (CS)	01385990781	IN PROCEDURA CONCORSUALE	19.700,00
158	SCHIAVONEA	SPEZZANO TRASPORTI SRL	Zona Industriale Schiavonea - 87064 Corigliano Calabro (CS)	02591600784	IN ESERCIZIO	12.450,00
159	SCHIAVONEA				ATTIVA	5.500,00
160	SCHIAVONEA	SPROVIERI SRL	Zona Industriale Schiavonea - 87064 Corigliano Calabro (CS)	00172800781	ATTIVA	9.700,00
161	SCHIAVONEA	STAZIONE SERVIZIO API FALSETTA ANTONIO	S.S. 106 Bruscate - 87064 Corigliano Calabro (CS)	00376780789	ATTIVA	4.200,00
162	SCHIAVONEA	STAR SERVICE SRL	Via Popilia, 67 - 87100 Cosenza	03505910780	IN ESERCIZIO	1.500,00
163	SCHIAVONEA	STRAFACE SRL	Zona Industriale Schiavonea - 87064 Corigliano Calabro (CS)	02434640781	IN PROCEDURA CONCORSUALE	22.550,00
164	SCHIAVONEA	SUD CROSS DI PAGANINO PIERLUIGI	Zona Industriale Schiavonea - 87064 Corigliano Calabro (CS)	00911740785	ATTIVA	2.750,00
165	SCHIAVONEA	TERRE DI CALABRIA SRL	c/o F.lli Gueriero - C.da Amarelli, 1/A - 87068 Rossano (CS)	02658620782	ATTIVA	8.500,00
166	SCHIAVONEA	TOSCANO MARIO	Zona Industriale Schiavonea - 87064 Corigliano Calabro (CS)	01155730870	INATTIVA	8.200,00
167	SCHIAVONEA	UNIACAL SRL	Via Nazionale, 359 - 87064 Corigliano Calabro (CS)	02179680786	ATTIVA	6.600,00
168	SCHIAVONEA	VITERITTI ROSARIA	Zona Industriale Schiavonea - 87064 Corigliano Calabro (CS)	02030460782	IN PROCEDURA CONCORSUALE	3.600,00
169	SCHIAVONEA	VODAFONE N.V.	Via Lucrezia della Valle, 80 - 88100 Catanzaro (CZ)	08539010010	ATTIVA	300,00
170	SCHIAVONEA	WURERTH srl	Zona Industriale Schiavonea - 87064 Corigliano Calabro (CS)		IN ESERCIZIO	1.000,00
171	SCHIAVONEA	ZIO SERAFINO DI IACINO PIETRO & C. SNC	C.da Foggia - 87064 Corigliano Calabro (CS); Zona Industriale Schiavonea - 87064 Corigliano Calabro (CS)	01957960782	ATTIVA	7.650,00

1	S.IRENE	AGRUM FRUIT DEI F.LLI CURIA SNC	C.da Piragineti, 5 - 87067 Rossano Scalo (CS)	02370380781	ATTIVA	8.091,00
2	S.IRENE	ANDIRIVIENI TRAVEL DI ASCIONE ELEONORA	Via dei Normanni, snc - 87068 Rossano (CS)	02186020786	INATTIVA	10.000,00
3	S.IRENE	ANISA DI DE SIMONE E C. S.A.S.	C.da S.Irene, Zona Industriale - 87067 Rossano Scalo (CS)	01686430784	INATTIVA	3.900,00
4	S.IRENE	ARREDITALIA srl	C.da S.Irene, Zona Industriale - 87067 Rossano Scalo (CS)		ATTIVA	2.800,00
5	S.IRENE	ASCHOTT SRL	Via delle Industrie, 7 - 89134 San Gregorio (RC)	01185820808	INATTIVA	4.140,00
6	S.IRENE	C.I.E. SRL - COMPAGNIA ITALIANA ENERGIA	C.da Toscano Ioele - 87067 Rossano Scalo (CS)	02917070787	ATTIVA	11.130,00
7	S.IRENE	C.M.I. SRL	C.da S.Irene, Zona Industriale - 87067 Rossano Scalo (CS)	01290960788	ATTIVA	6.600,00
8	S.IRENE	CALABRÒ IOLE, MADEO ANTONELLA E MONICA	C.da S.Irene, Zona Industriale - 87067 Rossano Scalo (CS)		ATTIVA	2.380,00
9	S.IRENE	CALZATURIFICIO MARIGLIANO STYLE S.A.S. DI RINALDI STEFANO & C.	Via Circumvallazione Esterna, 96 - 80019 Qualiano (NA)	07117980636	IN ESERCIZIO	2.200,00
10	S.IRENE	CARIDI SRL	Via Casa Savoia, 20 - 89135 Reggio Calabria (RC)	00897850806	ATTIVA	6.290,00
11	S.IRENE	CARPENTERIA METALLICA MERIDIONALE SNC DI CURIA E CHIARADIA	C.da S.Irene, Zona Industriale - 87067 Rossano Scalo (CS)	02497760781	ATTIVA	2.000,00
12	S.IRENE	CASH & CARRY IL GIGANTE	C.da S.Irene, Zona Industriale - 87067 Rossano Scalo (CS)	06917971217	INATTIVA	9.960,00
13	S.IRENE	CHI.DE.MA. SRL	C.da S.Irene, Zona Industriale - 87067 Rossano Scalo (CS)	02095240780	ATTIVA	6.390,00
14	S.IRENE	CIMAD SRL	C.da S.Irene, Zona Industriale - 87067 Rossano Scalo (CS)	02840440784	ATTIVA	7.800,00
					ATTIVA	9.420,00
15	S.IRENE	CO.GE.BI. SRL	Via Sibari, 12 - 87067 Rossano (CS)	03404090783	ATTIVA	3.280,00
16	S.IRENE	CONVERSANO SRL	C.da S.Irene, Zona Industriale - 87067 Rossano Scalo (CS)	02822380784	ATTIVA	1.970,00
17	S.IRENE	CORIPLAST srl	C.da S.Irene, Zona Industriale - 87067 Rossano Scalo (CS)		ATTIVA	5.470,00
18	S.IRENE	CORRADO UMBERTO	C.da S.Irene, Zona Industriale - 87067 Rossano Scalo (CS)	00350360780	ATTIVA	2.000,00
19	S.IRENE	COS.ME. DI MAGLIARELLA RAFFAELE & C. SAS	C.da S.Irene, Zona Industriale - 87067 Rossano Scalo (CS)	02156930782	ATTIVA	2.143,00
20	S.IRENE	CU.MI SRL	C.da S.Irene, Zona Industriale - 87067 Rossano Scalo (CS)	01758230781	INATTIVA	6.200,00
21	S.IRENE	ECOROSS SRL	C.da S.Irene, Zona Industriale - 87067 Rossano Scalo (CS)	01936880788	ATTIVA	30.395,00
22	S.IRENE	ELETTROMECCANICA DEI F.LLI CETERA L. & R. SNC	C.da S.Irene, Zona Industriale - 87067 Rossano Scalo (CS)	02175410782	ATTIVA	2.513,00
23	S.IRENE	EUROFIBRE SRL	C.da S.Irene, Zona Industriale - 87067 Rossano Scalo (CS)	02097680785	INATTIVA	4.850,00
24	S.IRENE	FALCO VINCENZO	C.da S.Irene, Zona Industriale - 87067 Rossano Scalo (CS)	01407790789	ATTIVA	2.530,00
25	S.IRENE	F,LLI ACRI	C.da S.Irene, Zona Industriale - 87067 Rossano Scalo (CS)		IN ESERCIZIO	2.000,00
26	S.IRENE	FOTOVOLTAICA ROMEO SAS DI ROMEO CATALDO ROCCO & C.	C.da S.Irene, Zona Industriale - 87067 Rossano Scalo (CS)	01659240780	ATTIVA	11.940,00
27	S.IRENE	FRANCESCO BERALDI SRL UNIPERSONALE	Via Kennedy, 23 - 87060 Crosia (CS)	02328480781	IN PROCEDURA CONCORSUALE	4.520,00
28	S.IRENE	FUOCO COSTRUZIONI SRL	Via Nizza, 43 - 87064 Corigliano Calabro (CS)	02354160786	ATTIVA	17.380,00
29	S.IRENE	FUTUR CASA SRL	C.da S.Irene, Zona Industriale - 87067 Rossano Scalo (CS)	03015090784	INATTIVA	2.000,00
30	S.IRENE	GIGLIOTTI SERGIO	C.da S.Irene, Zona Industriale - 87067 Rossano Scalo (CS)	01897270789	IN ESERCIZIO	5.840,00
31	S.IRENE	GLOBO ARREDAMENTI SRL	C.da S.Irene, Zona Industriale - 87067 Rossano Scalo (CS)	02992610788	ATTIVA	5.840,00
32	S.IRENE	GOCCE D'OLIO	C.da S.Irene, Zona Industriale - 87067 Rossano Scalo (CS)	02911380786	ATTIVA	2.614,00
33	S.IRENE	GO-METAL SRL	C.da S.Irene, Zona Industriale - 87067 Rossano Scalo (CS)	03185020785	ATTIVA	22.017,00
34	S.IRENE	HELIOS DI PASSAFARO G.	C.da S.Irene, Zona Industriale - 87067 Rossano Scalo (CS)	00425100781	ATTIVA	3.570,00
35	S.IRENE	HILIAS SOC. COOP.	C.da S.Irene, Zona Industriale - 87067 Rossano Scalo (CS)	02080050780	IN ESERCIZIO	6.200,00
36	S.IRENE	IAS TOURING srl	C.da Toscano Ioele - 87067 Rossano (CS)	02473150783	ATTIVA	463,00
37	S.IRENE	IMPRESA AUTOLINEE SCURA - IAS SRL	Via Nazionale, 317/a - 87064 Corigliano Calabro (CS)	00120470786	ATTIVA	6.100,00
38	S.IRENE	INDUSTRIE CERAMICHE MEDITERRANEE srls	C.da S.Irene, Zona Industriale - 87067 Rossano Scalo (CS)		ATTIVA	9.420,00
39	S.IRENE	I.R.P.A. SRL INDUSTRIA ROSSANESE PRODOTTI ALIMENTARI	C.da S.Irene, Zona Industriale - 87067 Rossano Scalo (CS)	01690480783	ATTIVA	8.870,00
40	S.IRENE	JONICA CEMENTI SRL	C.da Toscano Ioele, SS 106 bis - 87067 Rossano (CS)	01652700780	ATTIVA	3.000,00
41	S.IRENE	MA.GI.CA. SAS DI GIOVANNI MAZZA	C.da S.Irene, Zona Industriale - 87067 Rossano Scalo (CS)	02182740783	IN PROCEDURA CONCORSUALE	3.980,00
42	S.IRENE	MAGIT INDUSTRIE SRL	Via Bruno Buozzi, 37 - 87068 Rossano (CS)	02068750781	ATTIVA	11.854,00
43	S.IRENE	MANIFATTURA CONVERSANO SRL	C.da S.Irene, Zona Industriale - 87067 Rossano Scalo (CS)	02822380784	ATTIVA	1.960,00
44	S.IRENE	MAZZEI FRANCESCO & C. SAS	C.da S.Irene, Zona Industriale - 87067 Rossano Scalo (CS)	02101260780	ATTIVA	2.870,00
45	S.IRENE	MEDITERRANEA FOOD SRL	C.da S.Irene, Zona Industriale - 87067 Rossano Scalo (CS)	02179020785	ATTIVA	3.570,00
46	S.IRENE	MONTAGNA SPA	C.da S.Irene, Zona Industriale - 87067 Rossano Scalo (CS)	02755150782	ATTIVA	11.260,00
47	S.IRENE	MORFÒ LUCIA	Via Euclide, angolo Via Lazio - 87068 Rossano (CS)	02261810788	ATTIVA	4.260,00
48	S.IRENE	OFFICINE CIRO'	C.da S.Irene, Zona Industriale - 87067 Rossano Scalo (CS)		ATTIVA	1.927,00
49	S.IRENE	ORTOFRUTTICOLA ROMANO UMBERTO & FIGLI S.A.S. DI ROMANO NATALE E GENNARO	C.da S.Irene, Zona Industriale - 87067 Rossano Scalo (CS)	01402440786	ATTIVA	23.882,00
50	S.IRENE	OTRANTO GIUSEPPE (LOTTO I)	C.da S.Irene, Zona Industriale - 87067 Rossano Scalo (CS)	01649660782	ATTIVA	12.000,00
51	S.IRENE	OTRANTO GIUSEPPE (LOTTO II)	C.da S.Irene, Zona Industriale - 87067 Rossano Scalo (CS)	01649660782	ATTIVA	6.000,00
52	S.IRENE	PLASTCART SRL DEI F.LLI CONVERSO SNC	C.da S.Irene, Zona Industriale - 87067 Rossano Scalo (CS)	01598210787	ATTIVA	6.000,00
53	S.IRENE	PROJECT LIGHT SRL / EUROVETRO SRL	C.da S.Irene, Zona Industriale - 87067 Rossano Scalo (CS)	01628090787	ATTIVA	12.370,00
54	S.IRENE	ROCOCART SRL	C.da S.Irene, Zona Industriale - 87067 Rossano Scalo (CS)	02178990780	INATTIVA	9.150,00
55	S.IRENE	ROSSANO ENERGIA SPA	Via Orvieto, 12 - 00040 Pomezia (RM)	05513121003	IN ESERCIZIO	8.730,00
56	S.IRENE	S.I.E. SRL	C.da S.Irene, Zona Industriale - 87067 Rossano Scalo (CS)	02139780783	INATTIVA	8.730,00

57	S.IRENE	SILVA 2 srl	C.da S.Irene, Zona Industriale - 87067 Rossano Scalo (CS)		ATTIVA	8.520,00
58	S.IRENE	SISCASSISTANCE SNC	C.da S.Irene, Zona Industriale - 87067 Rossano Scalo (CS)	03391280785	IN ESERCIZIO	1.800,00
59	S.IRENE	SOCAS SRL	Via Berlino, 46, Fraz. Fabrizio Grande - 87064 Corigliano Calabro (CS)	02989190786	ATTIVA	1.800,00
60	S.IRENE	SPERANZA MICHELE SRL	C.da S.Irene, Zona Industriale - 87067 Rossano Scalo (CS)	02814760787	ATTIVA	6.237,00
61	S.IRENE	STRAFACE SRL	C.da S.Irene, Zona Industriale - 87067 Rossano Scalo (CS)	02746140785	ATTIVA	6.802,00
62	S.IRENE	VITALE SUD SPA	Viale del Progresso - 88046 Lamezia Terme (CZ)	01235490792	ATTIVA	2.000,00
UNITA' TERRITORIALE DI CROTONE						
1	CROTONE	A.R.P.A.CAL.	Via E. Fermi - 88900 Crotone	02352560797	Attiva	6.425,0
2	CROTONE	A.R.S.S.A.	Via G. Donegani - 88900 Crotone	00121900781	Attiva	32.490,0
3	CROTONE	A.R.S.S.A.	Via G. Donegani - 88900 Crotone		Inattiva	28.530,0
4	CROTONE	AB BRUNETTI + FB arreda	Via G. Donegani - 88900 Crotone		Attiva	3.385,0
5	CROTONE	AC 1981 Ex calabrotubi	Via G. Donegani - 88900 Crotone		inattiva	30.116,0
6	CROTONE	ACRI ANTONIO	Via E. Mattei - 88900 Crotone		Inattiva	4.720,0
7	CROTONE	Agriprof	Via G. Donegani - 88900 Crotone		in esercizio	3.515,0
8	CROTONE	AKREA	Via F. Corridoni - 88900 Crotone	01805370796	attiva	20.000,0
9	CROTONE	AKROS	Via F. Mancuso - 88900 Crotone	02290740790	Inattiva	7.425,0
10	CROTONE	ALAMPI MICHELANGELO	S.S. 106 - 88900 Crotone	LMPMHL39D09H224W	Inattiva	9.454,0
11	CROTONE	ALUPLAST	Via A. Avogadro - 88900 Crotone	02112190794	Attiva	18.162,0
12	CROTONE	AMORUSO LUIGI S.R.L.	Via F. Mancuso - 88900 Crotone	03135020794	Attivo	2.000,0
13	CROTONE	AREA IULIANO DI ALDO ALESSIO AGIP	S.S. 106 - 88900 Crotone	03327870790	Attiva	2.521,0
14	CROTONE	ARREDO INOX	Via F. Mancuso - 88900 Crotone	02729540795	Attiva	10.329,0
15	CROTONE	ASTORINO PASTA	Via C. Matteucci - 88900 Crotone	02503250793	Attiva	1.650,0
16	CROTONE	AUTONAUTICA TRICOLI	Via G. Laterza - 88900 Crotone	03000470793	Attiva	2.773,0
17	CROTONE	AUTOTRASPORTI D' IPPOLITO CHIUSO	Via G. Laterza - 88900 Crotone	02117690798	Inattiva	3.000,0
18	CROTONE	AUTOTRASPORTI MAZZA LEONARDO EREDI	Via E. Mattei - 88900 Crotone	02246980797	Attiva	7.350,0
19	CROTONE	AUTOTRASPORTI MORELLI Francesco S.R.L.	Via G. Mercalli - 88900 Crotone	03228270793	Attiva	4.416,0
20	CROTONE	AZ IPER	Via A. Avogadro - 88900 Crotone	00986900793	Attiva	33.400,0
21	CROTONE	Azienda agricola Turra	Via G. Donegani - 88900 Crotone		In esercizio	10.817,0
22	CROTONE	Azienda agricola Turra	Via G. Donegani - 88900 Crotone		Attiva	9.600,0
23	CROTONE	AZIENDA VIVAISTICA DI OLIVERIO GIUSEPPINA	S.S. 106 - 88900 Crotone	02282420799	Attiva	11.850,0
24	CROTONE	BABYLAND SRL	Via E. Mattei - 88900 Crotone	03022170793	Attiva	2.850,0
25	CROTONE	BALZANO ELIO	Loc. Cipolla - 88900 Crotone	BLZLEI45E16D122H	Inattiva	10.515,0
26	CROTONE	Banco Popolare di Milano	Via A. Avogadro - 88900 Crotone		Inattiva	5.566,0
27	CROTONE	Benincasa Gabriele	S.S. 106 - 88900 Crotone		Inattiva	44.366,0
28	CROTONE	BILANCIA (FOTI) ex Durante	S.S. 106 - 88900 Crotone		Attiva	4.700,0
29	CROTONE	BIOMASSE ITALIA S.P.A.	Via F. Corridoni - 88900 Crotone	03200440794	Attiva	138.800,0
30	CROTONE	BRICOLAGE	Via E. Fermi - 88900 Crotone	02511020790	Attiva	3.926,0
31	CROTONE	BUSCEMA (EX CREMERIA)	Via G. Donegani - 88900 Crotone		Inattiva	4.310,0
32	CROTONE	BUSCEMA Francesco	Via G. Donegani - 88900 Crotone	01812450797	Attiva	4.740,0
33	CROTONE	BUSCEMA GASTRONOMIA + INDALKRO	Via G. Donegani - 88900 Crotone	01867140798	Attiva	12.746,0
34	CROTONE	BUSINESS M.A.I. SNC	S.S. 106 - 88900 Crotone	01630440798	Attiva	5.307,0
35	CROTONE	C.I.V.	Via E. Fermi - 88900 Crotone	02656510795	Attiva	2.450,0
36	CROTONE	C.N.C. CANTIERI NAVALI (CATARSI) CHIUSO	Via G. Mercalli - 88900 Crotone	02811930797	Procedura Concorsuale	29.762,0
37	CROTONE	C.T.C. CONSORZIO TRASPORTATORI CROTONESE	S.S. 106 - 88900 Crotone	00208610790	Attiva	16.635,0
38	CROTONE	CAI SERVICE SRL	Via G. Mercalli - 88900 Crotone	01694540798	Attiva	5.100,0
39	CROTONE	CALABRIA VERDE	Via G .Donegani - 88900 Crotone	03342820796	In esercizio	2.606,0
40	CROTONE	CALABRODENTAL + DENTALIA	Via E. Fermi - 88900 Crotone	01356640795	Attiva	13.006,0
41	CROTONE	CAMPAGNOLA SRL	Via F. Mancuso - 88900 Crotone	02502430792	Attiva	3.825,0
42	CROTONE	CARMET	Via L. Da Vinci - 88900 Crotone	00093680791	Attiva	11.329,0
43	CROTONE	CATROL S.R.L.	Via F. Mancuso - 88900 Crotone	00857190797	Attiva	2.511,0
44	CROTONE	CELLULOSA 2000 (CHIUSO)	Via F. Corridoni - 88900 Crotone	02199450798	Procedura Concorsuale	112.000,0
45	CROTONE	CERAUDO Domenico e fabrizio & C. sas	Via G. Laterza - 88900 Crotone	01869270791	Attiva	2.610,0
46	CROTONE	CHEMITALIA (CHIUSO)	Via G. Laterza - 88900 Crotone	00291580793	Inattiva	3.000,0
47	CROTONE	CICCARELLI FRANCO	Via E. Mattei - 88900 Crotone	CCCFNC40P20D122M	Attiva	4.644,0
48	CROTONE	CO.SE.C.	Via G. Laterza - 88900 Crotone	00399420793	In esercizio	2.560,0
49	CROTONE	COLFER SAS	Via G. Laterza - 88900 Crotone	02029600794	Attiva	2.066,0

107	CROTONE	GRUPPO MARINO	Strada Per Papanice - 88900 Crotone	02208080792	Attiva	25.800,0
108	CROTONE	gruppo Mazzei	Via G. Donegani - 88900 Crotone		Attiva	40.000,0
109	CROTONE	HERA SRL	Via E. Mattei - 88900 Crotone	02138510793	Attiva	4.300,0
110	CROTONE	I DIOSCURI	Via G. Donegani - 88900 Crotone		Inattiva	3.500,0
111	CROTONE	I.C.E.L. SAS	Via E.Fermi - 88900 Crotone	01307400794	Attiva	3.430,0
112	CROTONE	I.L. CO.A.	Via A. Avogadro - 88900 Crotone	02176240790	Attiva	6.260,0
113	CROTONE	I.S.M.E.G. S.R.L PASSOVECCHIO	Via G. Donegani - 88900 Crotone	00576700797	Attiva	5.508,0
114	CROTONE	I.S.M.E.G. S.R.L ZONA A.I.P.	Via C. Matteucci - 88900 Crotone	00576700797	Attiva	11.000,0
115	CROTONE	ICAS SNC	Via G. Laterza - 88900 Crotone	00414310797	Attiva	2.400,0
116	CROTONE	ICM	Via G. Donegani - 88900 Crotone		Attiva	3.000,0
117	CROTONE	IDEA CASA	Via G. Donegani - 88900 Crotone		In esercizio	4.200,0
118	CROTONE	IMPRESA ARALDO DOMENICO	Via E. Mattei - 88900 Crotone	00053850798	Attiva	3.716,0
119	CROTONE	IMPRESA MURANO FRANCESCO	Via A. Avogadro - 88900 Crotone	02779380795	Attiva	1.357,0
120	CROTONE	IND. MOLITORIA CROTONESE	Via G. Donegani - 88900 Crotone		Procedura Concorsuale	24.000,0
121	CROTONE	INDUSTRIA CASEARIA CIMINO E IOPPOLI	Via E.Fermi - 88900 Crotone	01246230799	Procedura Concorsuale	8.110,0
122	CROTONE	INFANTE GIUSEPPE	Via G. Laterza - 88900 Crotone	NFNGPP57R18D236N	Inattiva	2.610,0
123	CROTONE	IONICA GAS EX ENI (AGIP)	Via L. Da Vinci - 88900 Crotone	02288110691	Attiva	66.825,0
124	CROTONE	ISOLA VETRO	Via F. Mancuso - 88900 Crotone	02710400793	Attiva	3.012,0
125	CROTONE	ITALIAN LAUNDRI SERVICE (EX DEA)	Via C. Matteucci - 88900 Crotone	03455300792	In esercizio	1.924,0
126	CROTONE	ITALSISTEMI S.R.L. PASSOVECCHIO	Via A. Avogadro - 88900 Crotone	01948610793	Attiva	4.793,0
127	CROTONE	ITEM	Via A. Avogadro - 88900 Crotone		Inattiva	18.000,0
128	CROTONE	ITEM SCARPINO (EX D'ALESSADNRO)	Via F. Mancuso - 88900 Crotone		Inattiva	5.734,0
129	CROTONE	KROTON PRECOMPRESSI	Via G. Laterza - 88900 Crotone	03311370799	Attiva	3.780,0
130	CROTONE	KROTON VETRO	Via E. Fermi - 88900 Crotone	02364960795	Attiva	4.650,0
131	CROTONE	L'ANTICO DI CAVARRETTA IRENE	Via G. Laterza - 88900 Crotone	CVRRNI81B43D122Q	Attiva	3.145,0
132	CROTONE	LA COLLINA TOSCANA	Via A. Avogadro - 88900 Crotone	01652790518	Attiva	15.460,0
133	CROTONE	LABEL PRINT SRL	Via E. Ferrari - 88900 Crotone	02780720799	Procedura Concorsuale	6.870,0
134	CROTONE	LAMIERPLAST SAS	Via E. Fermi - 88900 Crotone	0145400796	Attiva	4.530,0
135	CROTONE	LATERFER	Via G. Donegani - 88900 Crotone		Procedura Concorsuale	10.900,0
136	CROTONE	LAVOR SUD	Via G. Donegani - 88900 Crotone		Procedura Concorsuale	13.170,0
137	CROTONE	LAVORI STRADALI SRL	Via G. Natta - 88900 Crotone	00875330797	Attiva	5.058,0
138	CROTONE	LEONE RUSSO ALBINO	Via G. Mercalli - 88900 Crotone	01817300799	Attiva	6.780,0
139	CROTONE	LIO SAS + Sushi panda	Via F. Corridoni - 88900 Crotone	00429080799	Attiva	7.980,0
140	CROTONE	LIOTTI PILADE + DEFCO	Via E. Fermi - 88900 Crotone	LTTPLD37R06D122C	Attiva	5.460,0
141	CROTONE	LIOTTI S.P.A.	Via A. Avogadro - 88900 Crotone	02152410797	Attiva	10.220,0
142	CROTONE	LOGISTA ITALIA (MONOPOLIO)	S.S. 106 - 88900 Crotone	06741351008	Attiva	1.000,0
143	CROTONE	LONETTI LUIGI	Via E. Fermi - 88900 Crotone	02155630789	Attiva	4.770,0
144	CROTONE	LS servizi Fiduciari	S.S. 106 - 88900 Crotone		Procedura Concorsuale	750,0
145	CROTONE	LSC	Via G. Donegani - 88900 Crotone		Attiva	8.315,0
146	CROTONE	LUCIFERO E ZURLO	Via E. Ferrari - 88900 Crotone	02449090790	Attiva	6.480,0
147	CROTONE	MALENA SRL	Via E. Mattei - 88900 Crotone	03343910794	Attiva	2.770,0
148	CROTONE	MANCUSO GIUSEPPE	Via G. Donegani - 88900 Crotone		Attiva	10.300,0
149	CROTONE	MARANDO ERMENEGILDO	Via G. Laterza - 88900 Crotone	01552500793	Attiva	1.000,0
150	CROTONE	MARMI ARTE DESIGN	Via E. Mattei - 88900 Crotone	03214860797	In esercizio	3.500,0
151	CROTONE	MARRELLI	Via E. Fermi - 88900 Crotone		Inattiva	5.632,0
152	CROTONE	marrelli adolfo	Via G. Donegani - 88900 Crotone		Inattiva	1.836,0
153	CROTONE	MARTINO AGOSTINO (LAVAGGIO)	S.S. 106 - 88900 Crotone	02510100791	Attiva	6.542,0
154	CROTONE	MASSERIA DEL MARCHESATO	Via G. Donegani - 88900 Crotone		Procedura Concorsuale	8.840,0
155	CROTONE	MAZZEI (Strada per Papanice)	Via G. Donegani - 88900 Crotone		Attiva	4.179,0
156	CROTONE	MAZZEI SALVATORE	Via E. Mattei - 88900 Crotone	01616810790	Attiva	18.242,0
157	CROTONE	MECC.AGRI.MAR.	Via G. Laterza - 88900 Crotone	03003790791	IN esercizio	1.500,0
158	CROTONE	MEDITERRANEA SERVICE	Via G. Donegani - 88900 Crotone		Inattiva	3.580,0
159	CROTONE	MERCATINO DELLE PULCI	Via E. Mattei - 88900 Crotone	02157810793	Attiva	4.313,0
160	CROTONE	METALCARPENTERIA 2(NUOVO)	Via A. Avogadro - 88900 Crotone	00204210793	Attiva	35.267,0
161	CROTONE	METALCARPENTERIA papaniciaro	Via G. Laterza - 88900 Crotone	00204210793	Attiva	8.570,0
162	CROTONE	MIDA S.R.L.	Via C. Matteucci - 88900 Crotone	01829270790	Attiva	36.542,0
163	CROTONE	MINISTERO DELLA GIUSTIZIA - CASA CIRCONDARIALE	Loc. Passovecchio li trav, 1 - 88900 Crotone	91000690791	Attiva	

50	CROTONE	COLORIFICIO CALABRO	Via E.Mattei - 88900 Crotone	01870150792	Attiva	10.110,0
51	CROTONE	COMBERIATI SRL	Via C. Matteucci - 88900 Crotone	02553470796	Attiva	5.000,0
52	CROTONE	COMUNE DI CROTONE	Via E. Mattei - 88900 Crotone		Inattiva	10.000,0
53	CROTONE	CONS. STUDI UNIVERSITARI DI KR	S.P. n. 52 - 88900 Crotone	02573650799	Inattiva	33.050,0
54	CROTONE	CONSORZIO NET	Via A. Avogadro - 88900 Crotone	0315900794	In esercizio	15.000,0
55	CROTONE	CORDUA LOGISTA (Majora + Pitagora Service)	Via F. Mancuso - 88900 Crotone	02600060798	In esercizio	20.000,0
56	CROTONE	COSCO ELISA	Via G. Donegani - 88900 Crotone		Inattiva	4.528,0
57	CROTONE	COVELLI GAETANO	Via G. Donegani - 88900 Crotone		Attiva	2.630,0
58	CROTONE	COVELLI LEONARDO (EX PESCE)	Via G. Laterza - 88900 Crotone	03235480799	in esercizio	3.400,0
59	CROTONE	CROTONSCAVI	Loc. Cipolla - 88900 Crotone	00103240792	Attiva	53.665,0
60	CROTONE	D'ALFONSO AUTOTRASPORTI S.R.L.	Via E. Mattei - 88900 Crotone	01384010797	Attiva	10.033,0
61	CROTONE	D'ALFONSO AUTOTRASPORTI S.R.L. ex fattoria del marchesato	Via G. Donegani - 88900 Crotone		Inattiva	10.335,0
62	CROTONE	DANIELE BUSINESS	Via E. Fermi - 88900 Crotone	0320690792	Attiva	3.210,0
63	CROTONE	DANIELE FRANCESCO	Strada per Scandale - 88900 Crotone	02297600799	inattivo	4.550,0
64	CROTONE	DANIELE STANISLAO	S.S. 106 - 88900 Crotone	01557610795	Inattivo	4.100,0
65	CROTONE	DANIELLE di P. De Marco	Via E. Fermi - 88900 Crotone	02131360790	Inattiva	3.165,0
66	CROTONE	DE LUCIA LUMENO ARDUINO	Via G. Mercalli - 88900 Crotone	DLCLNR31A04D122V	Inattiva	1.940,0
67	CROTONE	DE SOLE GIOVANNA	Via E. Mattei - 88900 Crotone	DSLGNN74H51D122R	Attiva	3.000,0
68	CROTONE	DE.CA. FERRAMENTA SNC	Via G. Laterza - 88900 Crotone	00503870792	Inattiva	2.030,0
69	CROTONE	DEPURATORE E DISCARICA CONSORTILE	Via G. Donegani - 88900 Crotone		Attiva	148.000,0
70	CROTONE	DEVONA ROCCO + Figlio	Via E. Mattei - 88900 Crotone	02548460796	Attiva	18.870,0
71	CROTONE	DI VUONO	Via G. Donegani - 88900 Crotone		Attiva	9.100,0
72	CROTONE	DIELETTRA (EX DIGITEC)	Via C. Matteucci - 88900 Crotone	02269580797	Attiva	3.133,0
73	CROTONE	DOLCIARIA RUBINO	Via C. Matteucci - 88900 Crotone	01528460791	Attiva	2.133,0
74	CROTONE	EDIZIONI DIDATTICHE NEW MEDIA	S.S. 106 - 88900 Crotone	02167490792	Inattiva	907,0
75	CROTONE	EDITORIALE IL CROTONESE	Via G. Donegani - 88900 Crotone		Inattiva	5.000,0
76	CROTONE	EKRO'	Via F. Mancuso - 88900 Crotone	03523110793	In esercizio	38.130,0
77	CROTONE	ELETTRICA SUD S.R.L.	Via F. Corridoni - 88900 Crotone	00495730798	Attiva	10.150,0
78	CROTONE	ELSI SRL	Via G. Mercalli - 88900 Crotone	01536710799	Attiva	5.067,0
79	CROTONE	EW&T	Via G. Donegani - 88900 Crotone		In esercizio	18.480,0
80	CROTONE	F.LL. BONIFAZIO	Via G. Mercalli - 88900 Crotone	00300600798	Attiva	5.132,0
81	CROTONE	F.LLI LARATTA	Via F.Corridoni - 88900 Crotone	02430920799	Attiva	23.600,0
82	CROTONE	F.LLI MESORACA	Via E. Fermi - 88900 Crotone	02744760790	Attiva	4.400,0
83	CROTONE	F.LLI SCHIRRIPA	Via C. Matteucci - 88900 Crotone	00287980791	Attiva	7.820,0
84	CROTONE	FACINO SRL	Via G. Natta - 88900 Crotone	02150160790	Attiva	8404+3254
85	CROTONE	FANTASYLANDIA	Via C. Matteucci - 88900 Crotone	03395700796	Inattiva	1.453,0
86	CROTONE	FERRARO NATALE	S.S. 106	00937960797	Attiva	6.700,0
87	CROTONE	FIORE AUTO SRL	S.S. 106	03201220799	Attiva	9.190,0
88	CROTONE	FLORO SRL	Via F. Mancuso	02544470798	Inattiva	4.157,0
89	CROTONE	FOTOVOLT	Via A. Avogadro	02160890790	Attiva	4.130,0
90	CROTONE	G&G SRL	Via C. Matteucci	03312640794	Attiva	5.600,0
91	CROTONE	GA SAS (CHIUSO)	Via E. Fermi	02527490797	Inattiva	4.500,0
92	CROTONE	GANDALF	Via E. Ferrari	02406680799	Inattiva	3.037,0
93	CROTONE	GIARDINO ERCOLE SALVATORE	Via G. Donegani - 88900 Crotone	GRDRLS31L15D123M	Inattiva	11.660,0
94	CROTONE	GOAVI	Via G. Donegani - 88900 Crotone		Inattiva	7.230,0
95	CROTONE	GODANO	Via F. Mancuso - 88900 Crotone		Inattiva	3.870,0
96	CROTONE	GRANDE LEGNAMI S.R.L.	Via G. Laterza - 88900 Crotone	01925100792	Attiva	2.596,0
97	CROTONE	GRAZIANI FRANCESCO & C. SAS	Via F. Corridoni - 88900 Crotone	01912260799	Inattiva	1.500,0
98	CROTONE	GRAZIANI FRANCESCO & C. SAS	Via C. Matteucci - 88900 Crotone		Attiva	25.017,0
99	CROTONE	GRECO BIAGIO	Via G. laterza - 88900 Crotone	01874890799	Attiva	1.004,0
100	CROTONE	GRECO FILOMENA (TRIESTE)	Via G. Donegani - 88900 Crotone		Inattiva	3.289,0
101	CROTONE	GRECO SRL	Via A. Avogadro - 88900 Crotone	03077200792	Attiva	10.785,0
102	CROTONE	GREFER (EX FABBRO MANUFATTURE)	Via G. Natta - 88900 Crotone	03315040794	Inattiva	5.520,0
103	CROTONE	GREFER (EX GRECO RENATO)	Via G. Natta - 88900 Crotone	03315040794	Attiva	9.439,0
104	CROTONE	GRES 2000 (CHIUSO)	Via G. Natta - 88900 Crotone		Procedura Concorsuale	107.010,0
105	CROTONE	GRIMALDI PATRIZIA	Via G. Donegani - 88900 Crotone		Inattiva	9.902,0
106	CROTONE	GRUPPO KRONOS (EX PROFILI KRONOS)	Via G. Natta - 88900 Crotone	03373450125	Attiva	3.405,0

164	CROTONE	MO.SMO.DE	Via. G. Laterza - 88900 Crotone	01772160790	Attiva	2.750,0
165	CROTONE	MOLCHI	Via F. Mancuso - 88900 Crotone		Inattiva	3.253,0
166	CROTONE	MOTOR DRIVE STORE EX M.D.S.	Via E. Mattei - 88900 Crotone	03153220797	In esercizio	1.220,0
167	CROTONE	MOTORIZZAZIONE CIVILE	Via G. Mercalli - 88900 Crotone	91015970790	In esercizio	10.000,0
168	CROTONE	MURANO FRANCESCO	Via G. Donegani - 88900 Crotone		Inattiva	11.460,0
169	CROTONE	MURANO MASSIMILIANO	Via E. Fermi - 88900 Crotone	MRNMSM65L06D122K	Attiva	9.335,0
170	CROTONE	NAUTICA SAS.	Via F. Mancuso - 88900 Crotone	00942620790	Attiva	5.791,0
171	CROTONE	NUOVA CHIMIPHARMA (CHIUSO)	Via A. Avogadro - 88900 Crotone	02048350793	Inattiva	9.801,0
172	CROTONE	O.M.I. SUD SRL	Via G. Mercalli - 88900 Crotone	01961530795	Attiva	4.478,0
173	CROTONE	ORMAS	Via G. Natta - 88900 Crotone	03202950790	Attiva	5.235,0
174	CROTONE	ORTI	Via G. Donegani - 88900 Crotone		Inattiva	1.800,0
175	CROTONE	P.E.G. (TRIPPINI VALENTINO)	S.S. 106 - 88900 Crotone	01739360798	Attiva	15.234,0
176	CROTONE	P.G	Via G. Donegani - 88900 Crotone		In esercizio	16.557,0
177	CROTONE	PARRILLA Rosamaria	Via E. Mattei - 88900 Crotone	03312100799	Attiva	462,0
178	CROTONE	PASTA FRESCA DI BARILLARI GAETANO	Via G. Laterza - 88900 Crotone	00930460795	Attiva	2.006,0
179	CROTONE	PELLE DOMENICO	Via G. Laterza - 88900 Crotone	00203210794	Attiva	2.773,0
180	CROTONE	PENTABLOC	Via G. Donegani - 88900 Crotone		Inattiva	13.000,0
181	CROTONE	People srl (Mc Donald'S)	Via G. Donegani - 88900 Crotone		Attiva	3.975,0
182	CROTONE	PERRONE COSTRUZIONI GENERALI	Via G. Donegani - 88900 Crotone	00582080792	Attiva	3.200,0
183	CROTONE	Philosophia tessile	Via G. Donegani - 88900 Crotone		Inattiva	5.613,0
184	CROTONE	PISI LUIGI	Via G. Laterza - 88900 Crotone	PSILGU38S20D122W	Inattiva	2.140,0
185	CROTONE	PIZZUTI PREFABBRICATI	Via G. Donegani - 88900 Crotone		Inattiva	30.000,0
186	CROTONE	PIZZUTI PREFABBRICATI	Via G. Donegani - 88900 Crotone		Attiva	12.200,0
187	CROTONE	PIZZUTI REAL ESTATE	Via C. Matteucci - 88900 Crotone	00879180792	Attiva	11.313,0
188	CROTONE	PNEUS GOMME	Via G. Donegani - 88900 Crotone		Attiva	10.500,0
189	CROTONE	PODELLA PASTA ALIMENTARI. CHIUSO	Via F. Corridoni - 88900 Crotone	02549420798	Inattiva	19.801,0
190	CROTONE	POLIZIA STRADALE	Via G. Donegani - 88900 Crotone		Attiva	8.845,0
191	CROTONE	PUGLIESE COSTRUZIONI (MMS RIZZUTI)	Via E. Mattei - 88900 Crotone	02855100794	Attiva	3.210,0
192	CROTONE	PUGLIESE ORLANDO CHIUSO	Via G. Natta - 88900 Crotone	PGLRND61C11D122H	Inattiva	4.282,0
193	CROTONE	R.E.BUIL.DERS SRL	Via A. Avogadro - 88900 Crotone	03369940790	In esercizio	15.000,0
194	CROTONE	R.V.I. DI GATTO CLAUDIO	Via A. Avogadro - 88900 Crotone	02652310794	Attiva	4.450,0
195	CROTONE	RANIERI (EX G.S.D. di GOSTINELLO)	Strada Per Papanice - 88900 Crotone		Attiva	4.050,0
196	CROTONE	RECYCLING SRL	Via A. Avogadro - 88900 Crotone	00324010792	Attiva	14.900,0
197	CROTONE	RIGANELLO ALBINO	Via G. Laterza - 88900 Crotone	RGNLBN73B26D122B	Inattiva	1.700,0
198	CROTONE	RIGANELLO DOMENICO	Via G. Laterza - 88900 Crotone	RGNDNC38S21D122U	Inattiva	1.580,0
199	CROTONE	ROCCA	Via G. Donegani - 88900 Crotone		Attiva	19.000,0
200	CROTONE	ROCCA MARIA	Via A. Avogadro - 88900 Crotone	02152220790	Attiva	38.000,0
201	CROTONE	S.I.E.L. S.R.L.	Via E. Fermi - 88900 Crotone	00346590797	Attiva	4.720,0
202	CROTONE	S.I.L.P.A.	Via E. Fermi - 88900 Crotone	01611690791	Attiva	10.120,0
203	CROTONE	SA.VE.IN.	Via A. Avogadro - 88900 Crotone	00330340795	Attiva	5.037,0
204	CROTONE	SAGGESE	Via G. Mercalli - 88900 Crotone	00992030791	Attiva	13.000,0
205	CROTONE	SAIPE	Via G. Donegani - 88900 Crotone		Attiva	2.900,0
206	CROTONE	SALVAGUARDIA AMBIENTALE S.R.L.	Via E. Mattei - 88900 Crotone	01798250799	Attiva	35.600,0
207	CROTONE	sansalone	Via G. Donegani - 88900 Crotone		Inattiva	3.259,0
208	CROTONE	SAPIO INDUSTRIE S.R.L.	Via C. Matteucci - 88900 Crotone	10803700151	Attiva	7.272,0
209	CROTONE	SAPORI E DELIZIE CHIUSO	Via G. Natta - 88900 Crotone	0324013793	Inattiva	3.258,0
210	CROTONE	sapori e spezie di Isola	Via G. Donegani - 88900 Crotone		Procedura Concorsuale	5.785,0
211	CROTONE	SARTORIA MODERNA di Verzino Domenica	Via E. Fermi - 88900 Crotone	VRZDNC69T71H403N	Attiva	10.900,0
212	CROTONE	Schicchitano Salvatore	Via G. Donegani - 88900 Crotone		Inattiva	1.480,0
213	CROTONE	SCHIPANI S.R.L	Via E. Fermi - 88900 Crotone	02437240795	Attiva	10.000,0
214	CROTONE	Schirripa	Via G. Donegani - 88900 Crotone		Attiva	32.105,0
215	CROTONE	SCICCHITANO MARMI	Via A. Avogadro - 88900 Crotone	02749250797	Attiva	5.920,0
216	CROTONE	SCOTTO FONDERIA/EUROFOND	Via G. Laterza - 88900 Crotone	02046650798	Attiva	3.960,0
217	CROTONE	SEDE CORAP	Via G. Donegani - 88900 Crotone		Attiva	11.000,0
218	CROTONE	la respira bene	Via G. Laterza - 88900 Crotone		Attiva	1.800,0
219	CROTONE	SESTITO GIANCARLO E FIGLI	Loc. S. Chiarella - 88900 Crotone	02322880796	Attiva	7.956,0
220	CROTONE	SII	Via G. Donegani - 88900 Crotone	02056310796	Attiva	19.000,0

221	CROTONE	SIMET + SICO	S.S. 106 - 88900 Crotone	00773270798	Procedura Concorsuale	11.555,0
222	CROTONE	Sollazzo	Via G. Donegani - 88900 Crotone		Inattiva	2.500,0
223	CROTONE	SORRENTINO RODOLFO	Via F. Corridoni - 88900 Crotone	00055047094	Inattiva	11.016,0
224	CROTONE	SoSEco (AKROPOLIS)	Via G. Donegani - 88900 Crotone	02148420793	Attiva	32.570,0
225	CROTONE	STAZIONE ENEL	Via G. Donegani - 88900 Crotone		Attiva	11.534,0
226	CROTONE	SUD ARCA	Via G. Donegani - 88900 Crotone	00403130792	Attiva	7.008,0
227	CROTONE	SUD CAR DI SCICCHITANO ADOLFO	Via G. Laterza - 88900 Crotone	01299430791	Attiva	1.820,0
228	CROTONE	SUD CENTER DI CASILLO	Via E. Fermi - 88900 Crotone	02016850790	Attiva	4.860,0
229	CROTONE	SYNDIAL SPA	S.S. 106 - 88900 Crotone	09702540155	Attiva	584.500,0
230	CROTONE	SYSTEM HOUSE	Via A. Avogadro - 88900 Crotone	00620080804	Attiva	9.900,0
231	CROTONE	TALARICO IMPIANTI SRL	Via G. Mercalli - 88900 Crotone	02488180791	Attiva	7.200,0
232	CROTONE	TECNIMP S.R.L.	Via G. Mercalli - 88900 Crotone	00937930790	Inattiva	10.060,0
233	CROTONE	TECNOEDIL&SPORT	Via C. Matteucci - 88900 Crotone		In esercizio	6.200,0
234	CROTONE	TECNOLOGICA	Via E. Fermi - 88900 Crotone	02595010790	Attiva	13.570,0
235	CROTONE	TEODORO SAVERIO	Via G. Donegani - 88900 Crotone		Inattiva	1.500,0
236	CROTONE	TERZO MARIA	Via G. Donegani - 88900 Crotone		Inattiva	6.130,0
237	CROTONE	TERZO MARIA	Via G. Donegani - 88900 Crotone		Inattiva	6.130,0
238	CROTONE	TOURING SPORT CLUB	Via A. Avogadro - 88900 Crotone	01713270799	Inattiva	7.500,0
239	CROTONE	TSS di De fazio	Via G. Donegani - 88900 Crotone		Inattiva	5.045,0
240	CROTONE	VALENTE PASQUALE	Via E. Fermi - 88900 Crotone	VLNPQL35H20I982R	Inattiva	4.050,0
241	CROTONE	VALKRO (CASEIFICIO CIMINO)	Via G. Laterza - 88900 Crotone	00153000799	In Esercizio - Procedura concorsuale	4.200,0
242	CROTONE	VITALE SUD SPA CHIUSA	Via C. Matteucci - 88900 Crotone	01235490792	Inattiva	3.402,0
243	CROTONE	VITAROL DI VITALE A. E C SAS	Via G. Mercalli - 88900 Crotone	02684190792	In esercizio	3.450,0
244	CROTONE	VIVAIO PAPINI	S.S. 106 - 88900 Crotone	03384530790	Attiva	9.165,0
245	CROTONE	VRENNA	Via G. Laterza - 88900 Crotone		Attiva	15.830,0
246	CROTONE	VRENNA LUCA	Via C. Matteucci - 88900 Crotone		Inattiva	9.670,0
247	CROTONE	WE CAR	S.S. 106 - 88900 Crotone	03460460798	In esercizio	2.120,0
248	CROTONE	WU RONGO CHAO (CENTERR CROSS)	S.S. 106 - 88900 Crotone	022722110796	In esercizio	2.037,0
249	CROTONE	ZEUS	Via F. Mancuso - 88900 Crotone	03473840795	Attiva	4.800,0
UNITA' TERRITORIALE DI REGGIO CALABRIA						
1	CAMPO CALABRO-R.C. - VILLA S.GIOVANNI	ATTINÀ SRL	Zona Industriale - 89018 Villa S.Giovanni (RC)	00360690804	ATTIVA	17.400 6.710
2	CAMPO CALABRO-R.C. - VILLA S.GIOVANNI	A.V.R. SPA	Via Fontanelle n.33 - 89135 Catona di Reggio Calabria (RC)	00931311005	ATTIVA	4.930
3	CAMPO CALABRO-R.C. - VILLA S.GIOVANNI	ALFA GI PRODUZIONI EDITORIALI INTEGRATE SRL	Zona Industriale Campo Calabro - 89018 Villa San Giovanni (RC)	02217010806	ATTIVA	9.750
4	CAMPO CALABRO-R.C. - VILLA S.GIOVANNI	AUDI ZENTRUM LAMEZIA SRL	Località Rizzuto 3/5 88040 Planopoli (CZ)	02549600795	ATTIVA	10.200
5	CAMPO CALABRO-R.C. - VILLA S.GIOVANNI	AUTOPARCO DEL SOLE S.R.L.	Via vecchia stazione n.15 - 89018 Villa S. Giovanni (RC)	02451230805	INATTIVA	8.924
6	CAMPO CALABRO-R.C. - VILLA S.GIOVANNI	BANCO BPM SPA (A.P. CONDOTTE)	Piazza Filippo Meda, 4 - 20121 Milano	09722490969	ATTIVA	4.420
7	CAMPO CALABRO-R.C. - VILLA S.GIOVANNI	BENEDETTO S.R.L.	Via De Nava n.1 - 89123 - Reggio Calabria (RC)	02527490805	ATTIVA	2.775
8	CAMPO CALABRO-R.C. - VILLA S.GIOVANNI	BODY CAR SNC	Via Campo Piale n.1 - 89052 Campo Calabro (RC)	02318070808	ATTIVA	2.735
9	CAMPO CALABRO-R.C. - VILLA S.GIOVANNI	BRIANTE DOMENICO Impresa Individuale	Via Crispo n.14 - 89018 Villa San Giovanni (RC)	01124040807	ATTIVA	1.010
10	CAMPO CALABRO-R.C. - VILLA S.GIOVANNI	C.G. - Impresa Individuale (ex CANNIZZARO GIUSEPPINA)	Via Roma, 25 - Sinopoli (RC)	03027230808	IN ESERCIZIO	3.467
11	CAMPO CALABRO-R.C. - VILLA S.GIOVANNI	CA.DA. SRL	Via Demetrio Tripepi n.77 - 89100 Reggio Calabria	00249990805	ATTIVA	8.651
12	CAMPO CALABRO-R.C. - VILLA S.GIOVANNI	CAFFE' MAURO S.P.A.	Zona Industriale - 89018 Villa S.Giovanni (RC)	00090620808	ATTIVA	36.935
13	CAMPO CALABRO-R.C. - VILLA S.GIOVANNI	CAMION SERVICE SRL	Zona Industriale - 89018 Villa San Giovanni (RC)	01547980803	ATTIVA	2.985
14	CAMPO CALABRO-R.C. - VILLA S.GIOVANNI	CAMPANIA TRASPORTI S.R.L.	Via G. Agnelli n. 2 - Marcianise (CE)	02202140618	ATTIVA	7430
15	CAMPO CALABRO-R.C. - VILLA S.GIOVANNI	CARTOTECNICA REGGINA SAS (ORA KARTOSUD SAS AFF.) - in fallimento	Zona Industriale - 89052 Campo Calabro (RC)	01500480809	PROCEDURA CONCORSUALE	6.450
16	CAMPO CALABRO-R.C. - VILLA S.GIOVANNI	CENTRO REVISIONI SNC	Via Zona Industriale - 89052 Campo Calabro (RC)	01385780802	INATTIVA	2.020
17	CAMPO CALABRO-R.C. - VILLA S.GIOVANNI	CERTA CREDITA S.R.L.	Via Vittorio Veneto, 68 - 89123 Reggio Calabria	01544070806	ATTIVA	6.078
18	CAMPO CALABRO-R.C. - VILLA S.GIOVANNI	COMMERCIO E FINANZA LEASING E FACTORING (G.D.M.) - in fallimento	VIA FRANCESCO CRISPI 4,	03738200637	PROCEDURA CONCORSUALE	11.180
19	CAMPO CALABRO-R.C. - VILLA S.GIOVANNI	COSTRUZIONI LINGUARDO Ditta individuale	Zona Industriale - 89052 Campo Calabro (RC)	09253760962	IN ESERCIZIO	1.485
20	CAMPO CALABRO-R.C. - VILLA S.GIOVANNI	DE LUCA SERVICE	Zona Industriale, c/da Palazzo s.n.c. - 89018 Villa San Giovanni (RC)	02215480803	ATTIVA	5.225 -300
21	CAMPO CALABRO-R.C. - VILLA S.GIOVANNI	DEVELPACK SRL - in fallimento	Via dei Garibaldini n.111 - 89135 Catona di Reggio Calabria (RC)	02177070808	PROCEDURA CONCORSUALE	5.120
22	CAMPO CALABRO-R.C. - VILLA S.GIOVANNI	EDIL FRATELLI ANELLO (Impresa Individuale)	Zona Industriale, 8 - 89052 Campo Calabro (RC)	02682470808	ATTIVA	3.840
23	CAMPO CALABRO-R.C. - VILLA S.GIOVANNI	EUROCAR SNC	Via Calvario snc - 89052 Campo Calabro (RC)	02805570807	ATTIVA	1.541
24	CAMPO CALABRO-R.C. - VILLA S.GIOVANNI	FIDO S.R.L.	Via Gebbione n.15 - 89100 Reggio Calabria (RC)	01006230807	ATTIVA	10.344
25	CAMPO CALABRO-R.C. - VILLA S.GIOVANNI	FRANCIS SRL	Corso Garibaldi, 245 - 89100 Reggio Calabria	01179070808	IN ESERCIZIO	2.652

26	GIOIA TAURO - ROSARNO - SAN FERDINANDO	ECOSERVIZI SRL	II^ Zona Industriale - 89026 San Ferdinando (RC) Via II Zona Industriale , 89026 San Ferdinando	02449420807 02175830807	ESERCIZIO	27.000
27	GIOIA TAURO - ROSARNO - SAN FERDINANDO	ECOSERVIZI Srl	Via Nazionale 111, 208 - 89013 Gioia Tauro (RC)	02449420807	ESERCIZIO	14.470
28	GIOIA TAURO - ROSARNO - SAN FERDINANDO	EDILMAG Srl	Via Missori n. 25 - 89100 Reggio Calabria (RC)	01598160800	INATTIVA	5.509
29	GIOIA TAURO - ROSARNO - SAN FERDINANDO	EFFEPIEFFE UNO s.r.l.	Via Ciccaglione n. 40 - 95100 Catania	03509770875	INATTIVA	20.285
30	GIOIA TAURO - ROSARNO - SAN FERDINANDO	EKOTEM s.r.l.	c/o Commercialista Roberto Carrano (Commissario Liquidatore) ViaMammola, 36 A- 89021 Cinquefrondi (RC)	01602940809	INATTIVA	8.957
31	GIOIA TAURO - ROSARNO - SAN FERDINANDO	EURMED s.r.l. (in diritto di superficie ventennale dal 15/09/2006)	Via XXV Luglio n. 4, is. 133 - 89100 Reggio Calabria (RC)	01601460809	ESERCIZIO	8.049
32	GIOIA TAURO - ROSARNO - SAN FERDINANDO	EUROPEAN VISION s.r.l.	I^ Zona Industriale Area Asi SG98 - 89026 San Ferdinando (RC)	01602930800	ESERCIZIO	10.053
33	GIOIA TAURO - ROSARNO - SAN FERDINANDO	EUROSERVICE SRL non autorizzato immobile in locazione dalla Vibolabels	II^ Zona Industriale, snc - 89026 San Ferdinando (RC)	02530830807	ESERCIZIO	5.499
34	GIOIA TAURO - ROSARNO - SAN FERDINANDO	EUROWORK SRL	C.da armacà, 120/A - 89121 Reggio Calabria	02726170802	ESERCIZIO	9.988
35	GIOIA TAURO - ROSARNO - SAN FERDINANDO	F.C. IMMOBILIARE Srl	Via Industriale, snc - 89026 San Ferdinando	02448210803	ESERCIZIO	7.842
36	GIOIA TAURO - ROSARNO - SAN FERDINANDO	FORTEBRACCIO PATRIZIA	Via Campania, 6 - 89025 Rosarno (RC)	FRTPRZ71T47A940P	ESERCIZIO	8.023
37	GIOIA TAURO - ROSARNO - SAN FERDINANDO	GA.RI SAS DI GIANLUCA GAETANO E C.	Via Fleming n. 2 - 89030 San Ferdinando (RC)	01497550804	ESERCIZIO	9.996
38	GIOIA TAURO - ROSARNO - SAN FERDINANDO	GA.RI SAS DI GIANLUCA GAETANO E C.	Via Fleming n. 2 - 89030 San Ferdinando (RC)	01497550804	ESERCIZIO	14.500
39	GIOIA TAURO - ROSARNO - SAN FERDINANDO	GESTIONI COMMERCIALI SRL	Via Pepe, 1 - 89021 Cinquefrondi	02512360807	ESERCIZIO	19.729
40	GIOIA TAURO - ROSARNO - SAN FERDINANDO	GICOS IMPORT - EXPORT s.r.l.	Via Fortunato Seminara snc - 89021 Cinquefrondi (RC)	01458160809	ESERCIZIO	100.237
41	GIOIA TAURO - ROSARNO - SAN FERDINANDO	GIVAM AUTOMOTIV (porzione di immobile affittato dal curatore non autorizzato)	Via Zona Industriale. San Ferdinando	02048700807	ESERCIZIO	36.136
42	GIOIA TAURO - ROSARNO - SAN FERDINANDO	GLOBAL FOOD SERVICES Srl GIOIA SUCCHI Srl	Via I Zona industriale, snc - 89026 San Ferdinando	03067260806 01594150805	ESERCIZIO	40.948
43	GIOIA TAURO - ROSARNO - SAN FERDINANDO	GT SRL (capannone affittato dal curatore e non autorizzato)	Via Prima Zona industriale, 7 - 89013 Gioia Tauro Dott.ssa Tripodi Mariaconcetta (curatore fallimentare) Via Ronchi, s.n.c. - 89024 Polistena (RC)	02752310801 01539970804	ESERCIZIO	19.939
44	GIOIA TAURO - ROSARNO - SAN FERDINANDO	IL CORRIERE GROUP Srl	I^ Zona Industriale snc - 89013 Gioia Tauro (RC)	02176710800	INATTIVA	9.683
45	GIOIA TAURO - ROSARNO - SAN FERDINANDO	IL VECCHIO LEGNO SRLS UNIPERSONALE	Via II Zona Industriale SNC	02909870806	ESERCIZIO	5.116
46	GIOIA TAURO - ROSARNO - SAN FERDINANDO	INTERNATIONAL JUICES s.r.l.	I^ Zona Industriale - 89026 San Ferdinando (RC)	02807280801	ESERCIZIO	5.917
47	GIOIA TAURO - ROSARNO - SAN FERDINANDO	INVECO Srl	c/o Dott. Gennaro Brescia (Custode Giudiziario) Via De Rada, 8 - Catanzaro (CZ)	01596610806	INATTIVA	13.200
48	GIOIA TAURO - ROSARNO - SAN FERDINANDO	L.E.M.	Via Mercadante, 12 San Ferdinando Strada Zona Industriale II 89026 S. Ferdinando	02261460808	ESERCIZIO	8.277
49	GIOIA TAURO - ROSARNO - SAN FERDINANDO	LINEA TRADING s.r.l.	Via Nazionale 341 - 89025 Rosarno (RC)	02818610806	ESERCIZIO	4.521
50	GIOIA TAURO - ROSARNO - SAN FERDINANDO	LP EDILIZIA INDUSTRIALIZZATA di VIGLIALORO FABIO	II^ Zona Industriale - 89026 San Ferdinando (RC)	01069860805	ESERCIZIO	2.959
51	GIOIA TAURO - ROSARNO - SAN FERDINANDO	L'ULIVO	Via Degli Oleandri n. 19 - 89013 Gioia Tauro (RC)	01599180807	INATTIVA	2.000
52	GIOIA TAURO - ROSARNO - SAN FERDINANDO	M.C.S. - MEDITERRANEAN COLD STORE And Services Srl (in diritto di superficie ventennale dal 20/06/2007)	Corso Garibaldi n. 94 int. 2 - 89015 Palmi (RC)	02222430809	ESERCIZIO	4.793
53	GIOIA TAURO - ROSARNO - SAN FERDINANDO	MEDMETAL s.r.l.	II^ Zona Industriale - 89026 San Ferdinando (RC)	02227730807	ESERCIZIO	3.943
54	GIOIA TAURO - ROSARNO - SAN FERDINANDO	MI.TI.FORM. s.r.l.	Via II^ Zona Industriale snc, 89026 San Ferdinando (RC)	01490020805	ESERCIZIO	1.996
55	GIOIA TAURO - ROSARNO - SAN FERDINANDO	MI.TI.FORM. s.r.l.	Via II Zona Industriale , 89026 San Ferdinando	01490020805	ESERCIZIO	10.060
56	GIOIA TAURO - ROSARNO - SAN FERDINANDO	MODUL SYSTEM SUD	c/o Dott.ssa Tripodi Mariaconcetta (curatore fallimentare) Via Ronchi, s.n.c. - 89024 Polistena (RC)	00992210807	INATTIVA	9.664
57	GIOIA TAURO - ROSARNO - SAN FERDINANDO	MORABITO PIETRO SALVATORE	Via S. Anna II° Tronco C.da Falcone n. 4 - 89100 Reggio Calabria (RC)	00141320804	ESERCIZIO	4.600
58	GIOIA TAURO - ROSARNO - SAN FERDINANDO	NATURAGEL Srl	II^ Zona Industriale - 89026 San Ferdinando (RC) Curatore Francesca Orefice, Via San Rocco, 45 - 89015 - Palmi (RC)	01465340808	INATTIVA	68.540
59	GIOIA TAURO - ROSARNO - SAN FERDINANDO	POLISTIROLO s.r.l.	c/o Commissario Dott. Loprete Raffaele Via F. Sofia Alessio 131 - 89029 - Taurianova (RC)	02048710806	INATTIVA	5.080
60	GIOIA TAURO - ROSARNO - SAN FERDINANDO	PRAIA IMMOBILIARE (aut. Revocata)	Via Parma, 23 - 89026 San Ferdinando (RC)	02780120800	ESERCIZIO	4.920
61	GIOIA TAURO - ROSARNO - SAN FERDINANDO	PROGETTO SUD di TULINO SAVERIO & C. s.n.c.	II^ Zona Industriale - 89026 San Ferdinando (RC)	01186810808	INATTIVA	9.384
62	GIOIA TAURO - ROSARNO - SAN FERDINANDO	RADIPLAST Srl	Via Pontevecchio snc - 89015 Palmi (RC)	01602950808	INATTIVA	7.265
63	GIOIA TAURO - ROSARNO - SAN FERDINANDO	RCS - TERMINAL CONTAINERS SRL / GENERAL GAS	Piazza Marconi n. 7 - 89013 Gioia Tauro (RC)	02482720808	ESERCIZIO	5.001
64	GIOIA TAURO - ROSARNO - SAN FERDINANDO	RIZZO ANTONIO	Sede legale Via Boito n. 3 - 89026 San Ferdinando (RC)	00951910801	ESERCIZIO	5.058
65	GIOIA TAURO - ROSARNO - SAN FERDINANDO	RTR RAINBOW I Srl	Via Viviani Vincenzo, 12 , 20124 Milano (MI) Piazza Manifattura, 13, 8068 Rovereto (TN) Viale Rosina Marotteta, 279, 00138 Roma (RM)	06580580964	ESERCIZIO	2.370
66	GIOIA TAURO - ROSARNO - SAN FERDINANDO	S.I.A.M. Srl	Zona Industriale - 89026 San Ferdinando (RC)	01111580807	ESERCIZIO	2.630
67	GIOIA TAURO - ROSARNO - SAN FERDINANDO	SABASERVICE SRL LOGISTICA E SPEDIZIONI	C.da Tavoleria, 89049 Stilo (RC)	01771490891	ESERCIZIO	10.350
68	GIOIA TAURO - ROSARNO - SAN FERDINANDO	SABATINO SALVATORE & FIGLI Srl	Loc. Tavoleria, snc, 89049 Stilo (RC)	02374190805	ESERCIZIO	12.150
69	GIOIA TAURO - ROSARNO - SAN FERDINANDO	SABATINO SALVATORE & FIGLI Srl	Loc. Tavoleria, snc - 89049 Stilo (RC) II Zona Industriale snc - 89026 San Ferdinando (RC)	02374190805	ESERCIZIO	20.000
70	GIOIA TAURO - ROSARNO - SAN FERDINANDO	SANGIORGIO Srl	Via Augusta n. 48 - 89066 Pellaro (RC)	01621990801	ESERCIZIO	30.715
71	GIOIA TAURO - ROSARNO - SAN FERDINANDO	STYRONET Srl (cede l'immobili in affitto alla ditta NETTUNO SISTEMI di Ascone Salvatore & C. s.a.s.)	II^ Zona Industriale 89026 San Ferdinando (RC)	02861490809	ESERCIZIO	15.131
72	GIOIA TAURO - ROSARNO - SAN FERDINANDO	SUD PLAST Srl non autorizzato immobile in locazione	Viale Caprilli Federico, 25 - 20148 Milano (MI)	09755010965	ESERCIZIO	14.722
73	GIOIA TAURO - ROSARNO - SAN FERDINANDO	TEC.AL.CO. s.r.l.	Via II Zona Industriale , 89026 San Ferdinando	02593800788	ESERCIZIO	24.335
74	GIOIA TAURO - ROSARNO - SAN FERDINANDO	TEKNO CISALL Srl	II^ Zona Industriale - 89026 San Ferdinando (RC)	01452750803	ESERCIZIO	
75	GIOIA TAURO - ROSARNO - SAN FERDINANDO	TGE International SPA	TGE International spa Viale Kennedy 21, 24066 Fedrengo (BG) Strada Zona Industriale II 89026 S. Ferdinando	03737730162	INATTIVA	38.617
76	GIOIA TAURO - ROSARNO - SAN FERDINANDO	UNICREDIT LEASING Spa	/	03648050015	ESERCIZIO	10.280
77	GIOIA TAURO - ROSARNO - SAN FERDINANDO	ZIN.CAL. s.r.l.	I^ Zona Industriale, 7 - 89013 Gioia Tauro (RC)	01453330803	ESERCIZIO	215.940
1	RC - S.GREGORIO - S.LEO	I.M.A. s.r.l.	Via Nazionale, 24 - S. Leo di Pellaro - 89134 Reggio Calabria	00931630800	ATTIVA	9.140
2	RC - S.GREGORIO - S.LEO	ACEM S.P.A.	Viale delle Industrie, Fraz. San Gregorio - 89068 Reggio Calabria	00787700806	ATTIVA	5.249

26	CAMPO CALABRO-R.C. - VILLA S.GIOVANNI	FRIGO & FORNO SRL	Via Ravagnese trav. Nicolò - 89100 Reggio Calabria	02499310809	INATTIVA	19.480
27	CAMPO CALABRO-R.C. - VILLA S.GIOVANNI	GE.DEP. SPA	SS 106 Contrada Olivari - 89134 Reggio Calabria	01353420803	PROCEDURA CONCORSUALE	19.548
28	CAMPO CALABRO-R.C. - VILLA S.GIOVANNI	GE.DEP. SPA	SS 106 Contrada Olivari - 89134 Reggio Calabria	01353420803	PROCEDURA CONCORSUALE	15.220
29	CAMPO CALABRO-R.C. - VILLA S.GIOVANNI	GIOIA BIT SRL	Via XXIV Maggio n.106 - 89034 Bovalino (RC)	02247790807	INATTIVA	19.350
30	CAMPO CALABRO-R.C. - VILLA S.GIOVANNI	HIDROECOLOGIC LINE SAS	Zona Industriale - 89018 Villa S.Giovanni (RC)	01283390803	ATTIVA	3.240
31	CAMPO CALABRO-R.C. - VILLA S.GIOVANNI	I.S.FO.M SAS	Zona Industriale - 89018 Villa S.Giovanni (RC)	02165940806	ATTIVA	3.630
32	CAMPO CALABRO-R.C. - VILLA S.GIOVANNI	IDROTERMICA DI GUINEA GIUSEPPE Impresa Individuale - WAY POINT SRL Affittuaria	Via Campanile snc - Zona Industriale 89052 Campo C.	02816080804	IN ESERCIZIO	2.495
33	CAMPO CALABRO-R.C. - VILLA S.GIOVANNI	INTERNATIONAL OIL SAS	Via Carmine vico IV n. 2 89052 Campo Calabro	01624640809	INATTIVA	1.550
		GREEN FUTURE SRLS	Via Sant'Angelo n. 10 89050 S. Roberto (RC)	02984230801	IN ESERCIZIO	
34	CAMPO CALABRO-R.C. - VILLA S.GIOVANNI	JET EXPRESS Srl	Zona Industriale - 89018 Villa S.Giovanni (RC)	01160690804	ATTIVA	13.877
35	CAMPO CALABRO-R.C. - VILLA S.GIOVANNI	KARTAB S.R.L.	Via Lupardini, 70 - 89121 Reggio Calabria	02468920802	INATTIVA	1.080
36	CAMPO CALABRO-R.C. - VILLA S.GIOVANNI	LA LEGNOEFFE SRL (ORA TREEFFE SAS AFF.) - In fallimento (RCH SISTEM DI FURFARI GIUSEPPE - Impresa Individuale))	Zona Industriale - 89052 Campo Calabro (RC)	00969630805	INATTIVA	1.610
37	CAMPO CALABRO-R.C. - VILLA S.GIOVANNI	N.E.S. SPA	Zona Industriale - 89052 Campo Calabro (RC)	00091920801	ATTIVA	27.445
38	CAMPO CALABRO-R.C. - VILLA S.GIOVANNI	N.S.E. DI IARIA BRUNO SNC	Via Padova n.19 - 89100 REGGIO CALABRIA (RC)	02281600805	ATTIVA	10.940
39	CAMPO CALABRO-R.C. - VILLA S.GIOVANNI	OFFICINE GIUSTRA DI GIUSTRA FRANCESCO - Impresa Individuale	Via Spigamiglio 45/B - 41057 Spilamberto (MO)	02704470802	ATTIVA	2.070
40	CAMPO CALABRO-R.C. - VILLA S.GIOVANNI	OFFICINE VEICOLI INDUSTRIALI TRIPODI S.R.L.	Via Caredia n.2 - 89063 Melito Porto Salvo(RC)	02671940803	INATTIVA	1.935
41	CAMPO CALABRO-R.C. - VILLA S.GIOVANNI	PARMA REGGIO DISTRIBUZIONE SRL	Via Nazionale II trav. - 89100 San Gregorio (RC)	02133450805	INATTIVA	16.730
		PARMA REGGIO DISTRIBUZIONE SRL / FRIGO & FORNO SRL	V.S.	V.S.	INATTIVA	4.980
42	CAMPO CALABRO-R.C. - VILLA S.GIOVANNI	PIANET SRL	Via Santa Caterina, 174 89122 Reggio Calabria	02315680807	ATTIVA	3.660
43	CAMPO CALABRO-R.C. - VILLA S.GIOVANNI	POLICOM SRL	Via Caduti di Marcinelle, 11 - 20134 MILANO	06862680961	ATTIVA	8.330
44	CAMPO CALABRO-R.C. - VILLA S.GIOVANNI	PROGETTO 5 SNC	Zona Industriale - 89018 Villa S.Giovanni (RC)	01406510808	ATTIVA	3.480
45	CAMPO CALABRO-R.C. - VILLA S.GIOVANNI	QUIETO SRL (REV SPA - FININT REVALUE SPA)	Via Salaria n. 44 00198 Roma	13653361009	INATTIVA	2.705
46	CAMPO CALABRO-R.C. - VILLA S.GIOVANNI	R.ED.EL. S.N.C.	C.da Maldariti Trav. I, 14 - 88131 Reggio Calabria	00361930803	ATTIVA	6.961
47	CAMPO CALABRO-R.C. - VILLA S.GIOVANNI	REDEL SRL	Via Maldariti Trav. 1 n. 14 89131 Reggio Calabria	00361930803	ATTIVA	3.020
48	CAMPO CALABRO-R.C. - VILLA S.GIOVANNI	VIFRA DI SILVIO BARILA' SAS (SEVEM SRL - AFF.)	Via Zona Industriale 89052 Campo Calabro (RC)	01168550802	ATTIVA	10.240
49	CAMPO CALABRO-R.C. - VILLA S.GIOVANNI	VIOLANTE GENNARO E C. S.N.C.	Zona Industriale - 89052 Campo Calabro	0133574807	ATTIVA	1.495
50	CAMPO CALABRO-R.C. - VILLA S.GIOVANNI	VIOLANTE GENNARO E C. S.N.C.	Zona Industriale - 89052 Campo Calabro (RC)	0133574807	INATTIVA	3.005
51	CAMPO CALABRO-R.C. - VILLA S.GIOVANNI	ZETA 3 SRL - In fallimento (MORGANA 1 SRL Fondo Gestione Immobiliare)	Via Aldo Moro 11-13 53100 SIENA	01073170522	INATTIVA	11.420
1	GIOIA TAURO - ROSARNO - SAN FERDINANDO	ALL SERVICES SOCIETA' COOPERATIVA DI LAVORO E SERVIZI (in diritto di superficie ventennale dal 13/04/2005)	c/o Dott. Sgroi Massimiliano (Commissario Liquidatore) Via Aschenez 21/A - 89100 Reggio Calabria (RC)	01574430805	INATTIVA	4.940
2	GIOIA TAURO - ROSARNO - SAN FERDINANDO	ALLERA COSTRUZIONI METALMECCANICHE Srl	Zona Industriale, 1 - 89026 San Ferdinando (RC)	01460000803	ESERCIZIO	12.194
3	GIOIA TAURO - ROSARNO - SAN FERDINANDO	ASTER CONSULT Srl	Via Cimarosa n. 30/a - 89026 San Ferdinando (RC)	01343370803	ESERCIZIO	68.309
4	GIOIA TAURO - ROSARNO - SAN FERDINANDO	AUGIMERI GESUALDA	Sede legale Via XxIV Maggio 9, 89121 Reggio C. Via Porto Gioia T., II^ Zona Ind.le snc - 89026 San Ferdinando (RC)	01143960803	ESERCIZIO	5.670
5	GIOIA TAURO - ROSARNO - SAN FERDINANDO	AUGIMERI OSSIGENO Srl	Via Porto Gioia T., II^ Zona Ind.le snc - 89026 San Ferdinando (RC)	02656200801	INATTIVA	10.906
6	GIOIA TAURO - ROSARNO - SAN FERDINANDO	AUTO CENTRO DI PAOLO PECORA	Curatore Tripodi Mariacoucetta Via Ronchi s.n.c. 89024 Polistena (RC)	01602690784	INATTIVA	5.007
7	GIOIA TAURO - ROSARNO - SAN FERDINANDO	AUTORITA' PORTUALE PROGETTO INTERMODALE (in diritto di superficie trentennale dal 10/08/2016)				6.396
8	GIOIA TAURO - ROSARNO - SAN FERDINANDO	AZZURRINA Srl	c/o Dott. Germanò Pietro P. (Curatore Fallimentare) Via Bruno Buozzi, 167 - 89015 Palmi (RC)	01487210807	INATTIVA	11.005
9	GIOIA TAURO - ROSARNO - SAN FERDINANDO	BIOMATRIX Srls	Via Messina, 1 - 89013 Gioia Tauro (RC)	02879190805	ESERCIZIO	15.188
10	GIOIA TAURO - ROSARNO - SAN FERDINANDO	C.G.S. - COLD GLOBAL SERVICE	Contrada San Fili - 89020 Melicucco (RC)	02108390804	INATTIVA	8.635
11	GIOIA TAURO - ROSARNO - SAN FERDINANDO	C.L.M. - CENTRO LOGISTICO MERIDIONALE Srl	Corso Garibaldi n.94 int.2 - 89015 Palmi (RC)	01602960807	ESERCIZIO	6.980
12	GIOIA TAURO - ROSARNO - SAN FERDINANDO	CALABRIA AGRUMI s.a.s. DI ANTONIO GARRUZZO E C.	Via Spelato, 12 - 89025 Rosarno (RC)	02541610800	ESERCIZIO	5.285
13	GIOIA TAURO - ROSARNO - SAN FERDINANDO	CM SUD Sas di Arena Giuseppina & C. SABASERVICE SRL LOGISTICA E SPEDIZIONI (capannone diviso in due e affittato dal curatore e non autorizzato)	II^ Zona Industriale Area ASI - 89026 San Ferdinando (RC) Via Iudicello snc, Rosarno Contrada Tavoleria Zona Industriale, Stilo	01403560806 02838270805 01771490891	ESERCIZIO	5.056
14	GIOIA TAURO - ROSARNO - SAN FERDINANDO	COM.TEL. S.a.s. di Rullo Giuseppe e C. già SOC.COM	Via Roma n. 22 - 41012 Carpi (MO) Via Roma, 89 - 89050 Cosoleto	02591850405 01478940800	ESERCIZIO	10.724
15	GIOIA TAURO - ROSARNO - SAN FERDINANDO	CON.AS.C.O.	Via Due Settembre, 33 89125 Reggio Calabria (RC)	00714440807	ESERCIZIO	5.001
16	GIOIA TAURO - ROSARNO - SAN FERDINANDO	CON.AS.C.O.	Via Due Settembre, 33 89125 Reggio Calabria (RC)	00714440807	ESERCIZIO	15.334
17	GIOIA TAURO - ROSARNO - SAN FERDINANDO	D.G.P. s.r.l. di Paolo Pisano	Via Rovereto, 18 - 89013 Gioia Tauro (RC)	02617420803	ESERCIZIO	7.121
18	GIOIA TAURO - ROSARNO - SAN FERDINANDO	DE MASI COSTRUZIONI s.r.l.	Via Sardegna, 42 - 89010 Gioia Tauro (RC)	01453310805	ESERCIZIO	5.412
19	GIOIA TAURO - ROSARNO - SAN FERDINANDO	DE MASI COSTRUZIONI s.r.l.	Via Sardegna, 42 - 89010 Gioia Tauro (RC)	01453310805	ESERCIZIO	20.015
20	GIOIA TAURO - ROSARNO - SAN FERDINANDO	DEDALUS Srl non autorizzata	Via dei Gracchi 169, 00192 ROMA (Rm) Viale delle Rimembranze, 5 - 56038 Pontassieve (PT)	01636930503	ESERCIZIO	11.196
21	GIOIA TAURO - ROSARNO - SAN FERDINANDO	DEDALUS Srl non autorizzata	Via dei Gracchi 169, 00192 ROMA (Rm) Viale delle Rimembranze, 5 - 56038 Pontassieve (PT)	01636930503	ESERCIZIO	34.818
22	GIOIA TAURO - ROSARNO - SAN FERDINANDO	DGM Service And Repair Srl	Via Lepre, 67 Rizziconi 89016	02908360809	ESERCIZIO	9.600
23	GIOIA TAURO - ROSARNO - SAN FERDINANDO	ECO.RA.D. s.r.l.	II^ Zona Industriale - 89013 Gioia Tauro (RC)	00343450805	ESERCIZIO	8.030
24	GIOIA TAURO - ROSARNO - SAN FERDINANDO	ECOLOGIA OGGI Spa	Via Cassoli n. 18 - 88046 Lamezia Terme (CZ)	00897240792	ESERCIZIO	16.501
25	GIOIA TAURO - ROSARNO - SAN FERDINANDO	ECOLOGIA OGGI Spa (in diritto di superficie ventennale dal 21/03/2001)	Via Cassoli n. 18 - 88046 Lamezia Terme (CZ)	00897240792	ESERCIZIO	11.679

3	REGGIO CALABRIA - GEBBIONE	AIR LIQUIDE ITALIA SERVICE s.r.l.	Via Padova, 1 - 89129 Reggio Calabria (RC)	03270040961	ATTIVA	4.800
4	RC - S.GREGORIO - S.LEO	ALIMENTARIA VALDINIEVOLE S.P.A. PIU' BREVEMENTE INDICATA COME: "ALIVAL S.P.A."	Via Porrione, 118 - 51019 Ponte Buggianese (PT)	00445260474	ATTIVA	10.904
5	REGGIO CALABRIA - GEBBIONE	ARECCHI ANTONINO S.A.S.	Via Padova zona Industriale - 89100 Reggio Calabria (RC)	00169460805	ATTIVA	6.140
6	RC - S.GREGORIO - S.LEO	ASCHOTT s.r.l.	Via delle Industrie, 7- LOC SAN GREGORIO - 89068 Reggio Calabria (RC)	01185820808	ATTIVA	6.751
7	REGGIO CALABRIA - GEBBIONE	ASL 11 POLO SUD REGGIO CALABRIA	Via Padova n. 13 89129 Reggio Calabria		ATTIVA	2.280
8	REGGIO CALABRIA - GEBBIONE	CALABRO CEMENTI DI ZIINO-COLANINO & C. S.A.S.	via Padova, 20 - RC	00087690806	ATTIVA	7.215
9	REGGIO CALABRIA - GEBBIONE	CENTRO AUTO MOTO DI LAGANA' BRUNO E C. S.A.S. con sede	via Padova, 18 - RC	00978210805	ATTIVA	1.622
10	RC - S.GREGORIO - S.LEO	CO.RE. S.P.A.	Reggio Calabria	00621870807	ATTIVA	11.805
11	RC - S.GREGORIO - S.LEO	COLOMBINI DI COLOMBINI ERMINIO & C. SAS	Via Nazionale San Gregorio 89 89068 San Gregorio RC		INATTIVA	3.600
12	RC - S.GREGORIO - S.LEO	COMMERCIALE IMMOBILIARE S.R.L.	PALERMO	03554250823	ATTIVA	7.425
13	RC - S.GREGORIO - S.LEO	D.E.P. S.R.L. (CASEIFICIO DELLA NATURA)	Reggio Calabria	02709020800	ATTIVA	1.690
14	REGGIO CALABRIA - GEBBIONE	ELETTROMECCANICA MARRARA SRL	Via Padova, 9/11 - 89129 Reggio Calabria (RC)	01261700809	ATTIVA	2.760
15	RC - S.GREGORIO - S.LEO	ELETTROMICAL SRL (EX FEDERICO)	Via Nazionale San Gregorio 89134 Reggio Calabria		ATTIVA	
16	REGGIO CALABRIA - GEBBIONE	EMMEY SHOPPING	via Padova, 13 89129 Reggio Calabria		ATTIVA	1.680
17	RC - S.GREGORIO - S.LEO	EURO BIRRE DISTRIBUZIONE s.r.l.	Via Nazionale Trav. Donato 24 San Leo 89134 Reggio Calabria	01583620800	ATTIVA	5.390
18	RC - S.GREGORIO - S.LEO	EVER GREEN s.r.l.	Via figurella, 2/A - 89135 Reggio Calabria	01471950806	INATTIVA	9.929
19	RC - S.GREGORIO - S.LEO	FALCONE MARIO	vl. Industrie, 19 - 89134 San Gregorio (RC)	FLCMRA41B22H224L	INATTIVA	32.175 3.840
20	REGGIO CALABRIA - GEBBIONE	IN.FA.C. DI MARIA TERESA CUZZOCREA & C. - S.A.S. (FARMACIA PULITANO')	Via Padova - 89129 Reggio Calabria (RC)	00170200802	ATTIVA	4.060
21	RC - S.GREGORIO - S.LEO	INTERCOM S.R.L.	Via Padova - 89129 Reggio Calabria (RC)	01583630809	INATTIVA	7.548
22	RC - S.GREGORIO - S.LEO	LAMFLEX S.N.C. DI MARINO ANNUNZIATO & C.	Via delle Industrie, 21 - 89100 Fraz. S. Gregorio (RC)	00862040805	ATTIVA	2.300
23	REGGIO CALABRIA - GEBBIONE	LIDL ITALIA	Traversa via Padova snc - 89129 Reggio Calabria (RC)		ATTIVA	28.802
24	REGGIO CALABRIA - GEBBIONE	LOGOTETA PASQUALE	via Padova, 19/21 - RC	LGTPQL32R31H224V	ATTIVA	2.400
25	REGGIO CALABRIA - GEBBIONE	MALAVENDA TOMMASO & C. S.R.L.	Via Padova, 13 - 89129 Reggio Calabria (RC)	00146770805	ATTIVA 	4.066 2.490 6.530
26	REGGIO CALABRIA - GEBBIONE	M.A.R.E.L. S.R.L. (Istruttoria TU DONGLAN)	via Padova, zona industriale - RC	00110910809	ATTIVA	4.000
27	RC - S.GREGORIO - S.LEO	MEDIOCREDITO ITALIANO S.P.A.	Via Cernaia, 8/10 - 20121 Milano	13300400150	ATTIVA	7.413
28	REGGIO CALABRIA - GEBBIONE	METALMECCANICA FALCONE s.r.l.	Via Padova, 15 - 89100 Reggio Calabria (RC)	02177890809	ATTIVA	2.005
29	RC - S.GREGORIO - S.LEO	NAUTICA IELO SNC	Zona Industriale, Fraz. San Gregorio - 89068 Reggio Calabria (RC)		ATTIVA	1.560
30	REGGIO CALABRIA - GEBBIONE	NEON SIRIO DI GRANATO GIUSEPPE SRL	Via Padova, 7 - 89100 Reggio Calabria (RC)	00969480805	ATTIVA	3.045
31	RC - S.GREGORIO - S.LEO	PARMA REGGIO DISTRIBUZIONE S.R.L.	Via Nazionale San Gregorio - 89100 Reggio Calabria	02133450805	ATTIVA	3.522
32	RC - S.GREGORIO - S.LEO	P. & I. PATRIMONI & INNOVAZIONE S.R.L.	Zona Industriale, Fraz. San Gregorio - 89068 Reggio Calabria (RC)	02783580802	ATTIVA 	2.938 1.400
33	REGGIO CALABRIA - GEBBIONE	PIAZZA CINA	via Padova, 4 89129 Reggio Calabria		ATTIVA	4.010
34	REGGIO CALABRIA - GEBBIONE	PUNTO CONVENIENZA MOTTA S.R.L.	c/o G.D.L. S.r.l. - C.da San Fill, 63 - 89020 Melicucco (RC)	02118250808	ATTIVA	1.435
35	RC - S.GREGORIO - S.LEO	RICOSTRUZIONE GOMME QUATTRONE DI DEMETRIO QUATTRONE E C. S.N.C.	Via delle Industrie - 89100 Fraz. S. Gregorio (RC) Via Zenia, 9 - 95045 Misterbianco Catania	00010920809	ATTIVA	3.570
36	REGGIO CALABRIA - GEBBIONE	SIELTE SPA	Via Sbarre Inferiori n. 469 89129 Reggio Calabria	03600700870	ATTIVA	11,600
37	RC - S.GREGORIO - S.LEO	SOC.N.C. CIFAM STRUTTURE METALLICHE DI ALLEGRA MASUCCI E C.	Via delle Industrie - 89100 Fraz. S. Gregorio (RC)	01221820804	ATTIVA	1.125
38	RC - S.GREGORIO - S.LEO	SOCEM S.R.L. CON UNICO SOCIO	via Nazionale 85/B - 89100 Fraz. S. Gregorio (RC)	02553430808	ATTIVA	1.940
39	RC - S.GREGORIO - S.LEO	UNICREDIT LEASING S.P.A. (INCOT SRL)	viale Bianca Maria, 4 - 20129 Milano	03648050015	INATTIVA	8.940
40	RC - S.GREGORIO - S.LEO	UOP S.R.L.	viale Milano fiori, 1/E - 20090 Assago (MI)	00406890582	ATTIVA	101.231
41	RC - S.GREGORIO - S.LEO	GLS Italy	Via Nazionale San Gregorio n. 6 89134 Reggio Calabria		ATTIVA	
42	RC - S.GREGORIO - S.LEO	COTTON DUE s.p.a.	Via Nazionale San Gregorio n. 6 89134 Reggio Calabria	01517830806	ATTIVA	21.396
43	RC - S.GREGORIO - S.LEO	SOCIETA' PHILADELFIA	Via Nazionale San Gregorio n. 6 89134 Reggio Calabria		ATTIVA	
44	RC - S.GREGORIO - S.LEO	MAIPET SRL	Via Nazionale San Gregorio n. 6 89134 Reggio Calabria		ATTIVA	
45	REGGIO CALABRIA - GEBBIONE	MANNINO S.R.L.	via Torrione, 31 - 89125 RC	01520500800	ATTIVA	
46	REGGIO CALABRIA - GEBBIONE	CENTRO REVISIONI SNC	Via Padova, 2A 89129 Reggio Calabria	02363940806	ATTIVA	5.450
47	REGGIO CALABRIA - GEBBIONE	VETRO CAR	Via Padova, 2A 89129 Reggio Calabria		ATTIVA	
48	REGGIO CALABRIA - GEBBIONE	AUTO COLUCCIO	Via Padova, 2A 89129 Reggio Calabria		ATTIVA	
1	SALINE JONICHE	ALFA UNO DI MODAFFERI ANTONIA	Zona Industriale - 89060 Saline Joniche (RC)	00346350804	INATTIVA	1.450
2	SALINE JONICHE	CEMENTIFICIO DIANO S.p.a.	Zona Industriale Porto - 89060 Saline Joniche (RC)	00267890804	ATTIVA	92.000
3	SALINE JONICHE	ORIZON MARITIMAS ITALIA S.r.l.	Zona Industriale - 89060 Saline Joniche (RC)	01595570803	ATTIVA	8.215
4	SALINE JONICHE	RFI OFFICINE GRANDI RIPARAZIONI (OGR)	Zona Industriale - 89060 Saline Joniche (RC)	N.P.	INATTIVA	281.570
5	SALINE JONICHE	SALINAUTO S.r.l.	Zona Industriale - 89060 Saline Joniche (RC)	02357280805	ATTIVA	13.035
6	SALINE JONICHE	SEI S.p.a. - IMMOBILIARE SALINE S.r.l.	Zona Industriale - 89060 Saline Joniche (RC)	08954401009	INATTIVA	266.555

UNITA' TERRITORIALE DI VIBO VALENTIA

1	AEROPORTO	AUTO ROBOTICA S. R. L.	Zona Industriale - 89900 vibo valentia	02653320792	ATTIVA	4.550
2	AEROPORTO	A.S. FRUTTA S. R. L.	Zona Industriale - 89900 vibo valentia	03338150794	ATTIVA	2.560
3	AEROPORTO	AGRITECNICA SAS DI GRASSO ROCCO E PASQUALE	Zona Industriale - 89900 vibo valentia		IN ESERCIZIO	6500
4	AEROPORTO	AGRITER S. R. L.	Zona Industriale - 89900 vibo valentia	02157990801	ATTIVA	5.500
5	AEROPORTO	ALSER & CO. S. A. S.	Zona Industriale - 89900 vibo valentia	02089610796	ATTIVA	3.020
6	AEROPORTO	ARPACAL AGENZIA REGIONALE	Zona Industriale - 89900 vibo valentia	02352560797	ATTIVA	2.200
7	AEROPORTO	AUT. CAR. SOC. STR. TAVELLA DOM. NIC.	Zona Industriale - 89900 vibo valentia	01603710797	ATTIVA	2.185
8	AEROPORTO	BALDO BASILE	Zona Industriale - 89900 vibo valentia		IN ESERCIZIO	1700
9	AEROPORTO	BARTOLINI SPA	Zona Industriale - 89900 vibo valentia	02202140618	ATTIVA	4.700
10	AEROPORTO	BAVA GIAMMARCO	Zona Industriale - 89900 vibo valentia	2215370798	ATTIVA	2.500
11	AEROPORTO	BIG S. R. L.	Zona Industriale - 89900 vibo valentia	04492200961	In proc. concorsuale	2.150
12	AEROPORTO	BLUMAR & CHARTER SRL	Zona Industriale - 89900 vibo valentia		In proc. concorsuale	3000
13	AEROPORTO	BREAK SERVICE S. A. S.	Zona Industriale - 89900 vibo valentia	02646670790	ATTIVA	3.600
14	AEROPORTO	BRIGA MARIA	Zona Industriale - 89900 vibo valentia	01666020795	ATTIVA	2.790
15	AEROPORTO	CAR 2000 DI NICOLA TAVELLA	Zona Industriale - 89900 vibo valentia	00892060799	ATTIVA	5.710
16	AEROPORTO	CASA DEL COLORE S. R. L.	Zona Industriale - 89900 vibo valentia	00979470796	ATTIVA	2.370
17	AEROPORTO	CO.GE.EDIL SRL	Zona Industriale - 89900 vibo valentia		In proc. concorsuale	3000
18	AEROPORTO	CONSORZIO AGRARIO	Zona Industriale - 89900 vibo valentia	00100790789	ATTIVA	1.500
19	AEROPORTO	CONTOUR GLOBAL	Zona Industriale - 89900 vibo valentia		ATTIVA	23800
20	AEROPORTO	COSENTINO GIUSEPPE	Zona Industriale - 89900 vibo valentia		IN ESERCIZIO	5000
21	AEROPORTO	D.R. ARREDAMENTI SNC DI ROSANNA DI RENZO & C.	Zona Industriale - 89900 vibo valentia		In proc. concorsuale	3400
22	AEROPORTO	DD PLASTIC	Zona Industriale - 89900 vibo valentia		IN ESERCIZIO	2100
23	AEROPORTO	DE LORENZO CARBURANTI S. N. C.	Zona Industriale - 89900 vibo valentia	02435890799	ATTIVA	5.200
24	AEROPORTO	DISTRIBUZIONE F.LLI CORIGLIANO SAS	Zona Industriale - 89900 vibo valentia		ATTIVA	4530
25	AEROPORTO	DOLCIARIA COGNETTA DI COGNETTA ENRICO	Zona Industriale - 89900 vibo valentia		IN ESERCIZIO	3850
26	AEROPORTO	ECORICICLI/EDIL IMPIANTI	Zona Industriale - 89900 vibo valentia		ATTIVA	8.000
27	AEROPORTO	EDIL MARTIRANO S. R. L.	Zona Industriale - 89900 vibo valentia	02098430792	ATTIVA	1.900
28	AEROPORTO	EUROCARROZZERIA DI SABATINO G.	Zona Industriale - 89900 vibo valentia	02311660795	ATTIVA	2.140
29	AEROPORTO	EUROCOTTON S. R. L.	Zona Industriale - 89900 vibo valentia	92564100796	ATTIVA	6.500
30	AEROPORTO	F.LLI CORIGLIANO S. A. S.	Zona Industriale - 89900 vibo valentia	00463300798	ATTIVA	4.530
31	AEROPORTO	FARFAGLIA NICOLINA	Zona Industriale - 89900 vibo valentia		ATTIVA	2185
32	AEROPORTO	FIORILLO DETERGENZA SRL	Zona Industriale - 89900 vibo valentia	3492800796	ATTIVA	6.555
33	AEROPORTO	FIORILLO PASTIFICIO S.a.s. di Fiorillo M.&C.	Zona Industriale - 89900 vibo valentia		ATTIVA	2.616
34	AEROPORTO	FRANTOIO OLEARIO VENTRE FRANCESCO	Zona Industriale - 89900 vibo valentia	02032090793	ATTIVA	4.000
35	AEROPORTO	G.P.M. DI LO SCHIAVO ROSARIO NICOLA	Zona Industriale - 89900 vibo valentia		ATTIVA	2800
36	AEROPORTO	GE. CO. S. R. L.	Zona Industriale - 89900 vibo valentia	01678590793	ATTIVA	4.100
37	AEROPORTO	IDEAL MARMI S. A. S.	Zona Industriale - 89900 vibo valentia	00928450790	ATTIVA	8.590
38	AEROPORTO	IDROCOLOR CENTER DI CICCIO IOLANDA & C. SAS	Zona Industriale - 89900 vibo valentia		IN ESERCIZIO	3650
39	AEROPORTO	IL POLLICE VERDE S. A. S.	Zona Industriale - 89900 vibo valentia	03045030792	ATTIVA	4.750
40	AEROPORTO	IL POLLICE VERDE S. A. S.	Zona Industriale - 89900 vibo valentia		ATTIVA	4550
41	AEROPORTO	IMPRESA GENTILE AUTOTRASPORTI	Zona Industriale - 89900 vibo valentia	02916620798	ATTIVA	1.119
42	AEROPORTO	IMPRESA GENTILE CAVA	Zona Industriale - 89900 vibo valentia		ATTIVA	1200
43	AEROPORTO	IMPRESA GENTILE COSTRUZIONI	Zona Industriale - 89900 vibo valentia		ATTIVA	1200
44	AEROPORTO	ITACAL S.R.L.	Zona Industriale - 89900 vibo valentia		ATTIVA	7000
45	AEROPORTO	KE PANE DI PESCE VINCENZO	Zona Industriale - 89900 vibo valentia	03262220795	ATTIVA	5.000
46	AEROPORTO	KERNEL S. R. L.	Zona Industriale - 89900 vibo valentia	02127680797	IIN ESERCIZIO	10.100
47	AEROPORTO	KERNEL S. R. L.	Zona Industriale - 89900 vibo valentia	02127680797	ATTIVA	3.020
48	AEROPORTO	KERNEL S. R. L.	Zona Industriale - 89900 vibo valentia		IN ESERCIZIO	10100
49	AEROPORTO	LA COMMERCIALE AGRICOLA S. A. S.	Zona Industriale - 89900 vibo valentia	03293300798	ATTIVA	2.300
50	AEROPORTO	L'AGRICOLA DI BALDO & C. S. A. S.	Zona Industriale - 89900 vibo valentia	03045020793	ATTIVA	2.300
51	AEROPORTO	LE SPOSE DI CHIARA (EX PAMELA SUD)	Zona Industriale - 89900 vibo valentia	03230110797	ATTIVA	4.616
52	AEROPORTO	LO GATTO S. R. L.	Zona Industriale - 89900 vibo valentia	02475950792	ATTIVA	31.000
53	AEROPORTO	LO GATTO SERVIZI INDUSTRIALI S. R. L.	Zona Industriale - 89900 vibo valentia	02551500792	ATTIVA	23.510
54	AEROPORTO	M & C FOOD S. R. L.	Zona Industriale - 89900 vibo valentia	03149960795	ATTIVA	4.780
55	AEROPORTO	M D S. R. L. EX MERCATOIS	Zona Industriale - 89900 vibo valentia	10590360011	ATTIVA	2.329
56	AEROPORTO	M.M. CAR WWASH DI MALUCCIO MICHELE	Zona Industriale - 89900 vibo valentia		ATTIVA	1500

22	PORTOSALVO	COSTA TRASPORTI SRL LOGISTICA E SPEDIZIONI	Zona Industriale - 89900 vibo valentia	02924830793	ATTIVA	2.600
23	PORTOSALVO	COSTRUZIONI METALMECCANICHE CASTAGNA SRL	Zona Industriale - 89900 vibo valentia	03370190799	ATTIVA	18.890
24	PORTOSALVO	E-DISTRIBUZIONE SPA	Zona Industriale - 89900 vibo valentia		ATTIVA	11.380
25	PORTOSALVO	EUROCONTROL S.R.L.	Zona Industriale - 89900 vibo valentia	01224630796	ATTIVA	4.630
26	PORTOSALVO	F & B S. R. L. DI FABIANO	Zona Industriale - 89900 vibo valentia	02336470790	ATTIVA	3.100
27	PORTOSALVO	F L T LOGISTIC S. R. L.	Zona Industriale - 89900 vibo valentia	03156120796	ATTIVA	10.100
28	PORTOSALVO	F. SERVICE S. R. L.	Zona Industriale - 89900 vibo valentia	03012970798	ATTIVA	21.000
29	PORTOSALVO	F.LLI CONTARTESE S. A. S.	Zona Industriale - 89900 vibo valentia	00317870798	ATTIVA	5.800
30	PORTOSALVO	F.LLI FUSCA' AUOTOTRASPORTI SNC DI FUSCA' ARMANDO & C.	Zona Industriale - 89900 vibo valentia		INATTIVA	8.600
31	PORTOSALVO	FALDUTO S. R. L.	Zona Industriale - 89900 vibo valentia	02301050791	ATTIVA	15360
32	PORTOSALVO	GASKET S. R. L.	Zona Industriale - 89900 vibo valentia	02147420794	ATTIVA	3860
33	PORTOSALVO	I.M.P.C. DI PORRETTA F.SCO & C. SAS	Zona Industriale - 89900 vibo valentia		INATTIVA	15.430
34	PORTOSALVO	ICOA S. R. L.	Zona Industriale - 89900 vibo valentia	00100920792	ATTIVA	9.900
35	PORTOSALVO	IL BUONGUSTAIO	Zona Industriale - 89900 vibo valentia	01947440796	INATTIVA	240
36	PORTOSALVO	IL BUONGUSTAIO DI OROZCO BELMIRA	Zona Industriale - 89900 vibo valentia		INATTIVA	240
37	PORTOSALVO	LA GAMBA SERRAMENTI	Zona Industriale - 89900 vibo valentia	02543480798	ATTIVA	1.460
38	PORTOSALVO	LAVANDERIA INDUSTRIALE CIRO S. R. L.	Zona Industriale - 89900 vibo valentia	02484600792	ATTIVA	4310
39	PORTOSALVO	LIFE SRL	Zona Industriale - 89900 vibo valentia		INATTIVA	3.260
40	PORTOSALVO	LRM DIVISIONE APPALTI SRL	Zona Industriale - 89900 vibo valentia	02260820796	ATTIVA	3050
41	PORTOSALVO	MARENOSTRO S. R. L.	Zona Industriale - 89900 vibo valentia	02526080797	INATTIVA	30185
42	PORTOSALVO	MARNAV & PALUMBARUS DI ORESTE BASILE	Zona Industriale - 89900 vibo valentia		INATTIVA	2.160
43	PORTOSALVO	MAZZEO ORLANDO	Zona Industriale - 89900 vibo valentia		INATTIVA	3.500
44	PORTOSALVO	MERA SNC DI COLACE DOMENICO LEONARDO & C.	Zona Industriale - 89900 vibo valentia		ATTIVA	6.060
45	PORTOSALVO	METALCAR DI FABIANO NICOLA LEONARDO	Zona Industriale - 89900 vibo valentia		IN ESERCIZIO	1.960
46	PORTOSALVO	MOTORIZZAZIONE CIVILE DI RC SEZIONE DI VV	Zona Industriale - 89900 vibo valentia	96007980798	ATTIVA	1000
47	PORTOSALVO	NAUTICA SUD S. A. S.	Zona Industriale - 89900 vibo valentia	01531450797	ATTIVA	6.330
48	PORTOSALVO	NOSTROMO SPA	Zona Industriale - 89900 vibo valentia		INATTIVA	37.010
49	PORTOSALVO	NUOVA PLASTIMARE SRL	Zona Industriale - 89900 vibo valentia		ATTIVA	10.000
50	PORTOSALVO	NUOVO PIGNONE GE OIL & GAS	Zona Industriale - 89900 vibo valentia		ATTIVA	181.657
51	PORTOSALVO	O.C.M.	Zona Industriale - 89900 vibo valentia		ATTIVA	4.310
52	PORTOSALVO	OFFICINA ORA DI IANNELLO FRANCESCO	Zona Industriale - 89900 vibo valentia	01799250798	ATTIVA	2110
53	PORTOSALVO	OFFICINE DE FAZIO SRL	Zona Industriale - 89900 vibo valentia	03239360799	ATTIVA	4285
54	PORTOSALVO	ORA 2 DI G. B. CURRAO	Zona Industriale - 89900 vibo valentia	01799240799	ATTIVA	2000
55	PORTOSALVO	P/R MECCANICA SNC DI PALMIERI CATERINA E DE FAZIO LORENA	Zona Industriale - 89900 vibo valentia		ATTIVA	6.000
56	PORTOSALVO	PALI SUD SNC	Zona Industriale - 89900 vibo valentia		INATTIVA	5.000
57	PORTOSALVO	PALMIERI CALCESTRUZZI S.R.L.	Zona Industriale - 89900 vibo valentia	02801430790	ATTIVA	15000
58	PORTOSALVO	PETROIL S. R. L.	Zona Industriale - 89900 vibo valentia	02730190796	ATTIVA	2500
59	PORTOSALVO	PHOENIX FUEL S. R. L.	Zona Industriale - 89900 vibo valentia	02744150802	ATTIVA	2.500
60	PORTOSALVO	PHSE SRL	Zona Industriale - 89900 vibo valentia		ATTIVA	1.360
61	PORTOSALVO	PIANETA SERVICES SRL	Zona Industriale - 89900 vibo valentia		ATTIVA	6.200
62	PORTOSALVO	PREVARIN S.R.L. EX PREVARIN ALDINO	Zona Industriale - 89900 vibo valentia	02554240792	ATTIVA	13.340
63	PORTOSALVO	PROFIL 2000 DI LO BIANCO GIUSEPPE	Zona Industriale - 89900 vibo valentia	01964340796	ATTIVA	2.016
64	PORTOSALVO	PROFILTEKNA S.A.S.	Zona Industriale - 89900 vibo valentia	00395080799	INATTIVA	6716
65	PORTOSALVO	PROFILTEKNA SAS DI CALAFATI NAZZARENO & C.	Zona Industriale - 89900 vibo valentia		INATTIVA	6.716
66	PORTOSALVO	ROSETO LEGNO SRL	Zona Industriale - 89900 vibo valentia		INATTIVA	13.500
67	PORTOSALVO	RUSSO GIUSEPPE	Zona Industriale - 89900 vibo valentia	01722920798	ATTIVA	6.500
68	PORTOSALVO	S.M.I.V.A. S. R. L.	Zona Industriale - 89900 vibo valentia	01399440799	ATTIVA	13730
69	PORTOSALVO	SANTA RITA S. R. L.	Zona Industriale - 89900 vibo valentia	004789910797	ATTIVA	12.000
70	PORTOSALVO	SO.PRE.MA. EDIL SUD SNC	Zona Industriale - 89900 vibo valentia	00361420797	ATTIVA	13600
71	PORTOSALVO	SUD CALCESTRUZZI SRL	Zona Industriale - 89900 vibo valentia		ATTIVA	14.780
72	PORTOSALVO	TAVI S. R. L.	Zona Industriale - 89900 vibo valentia	02976930798	ATTIVA	4.930
73	PORTOSALVO	TDM SNC PRESSURE EQUIPIMENT	Zona Industriale - 89900 vibo valentia	00189310790	INATTIVA	10.840
74	PORTOSALVO	TECNOFAN S. R. L.	Zona Industriale - 89900 vibo valentia	01854160791	ATTIVA	3680
75	PORTOSALVO	TERMOTECNICA SAS DI STUPPIA	Zona Industriale - 89900 vibo valentia		ATTIVA	3.765
76	PORTOSALVO	TOPNAUTICA S. R. L.	Zona Industriale - 89900 vibo valentia	03221520798	ATTIVA	7150
77	PORTOSALVO	TRIALB SRL DI TRIPODI SANTE	Zona Industriale - 89900 vibo valentia		INATTIVA	4.690

57	AEROPORTO	MERCATANTE MARCELLO	Zona Industriale - 89900 vibo valentia	02821000797	ATTIVA	1.700
58	AEROPORTO	MERCATANTE S. R. L.	Zona Industriale - 89900 vibo valentia	03090710793	ATTIVA	1.700
59	AEROPORTO	METAL ASSO SAS	Zona Industriale - 89900 vibo valentia		IN ESERCIZIO	6000
60	AEROPORTO	METALSUD LO GATTO S. A. S.	Zona Industriale - 89900 vibo valentia	00972740799	ATTIVA	4.260
61	AEROPORTO	METALSUD LO GATTO S. A. S.	Zona Industriale - 89900 vibo valentia		ATTIVA	30920
62	AEROPORTO	MOBILI FARFAGLIA GIUSEPPINA	Zona Industriale - 89900 vibo valentia	01536860792	ATTIVA	2.000
63	AEROPORTO	MONDELLA EMILIA/CALABRIA LAVORO	Zona Industriale - 89900 vibo valentia		IN ESERCIZIO	4780
64	AEROPORTO	MONDO SPOSA DI MEDDIS CATERINA	Zona Industriale - 89900 vibo valentia	01730460795	ATTIVA	4.260
65	AEROPORTO	NATURELLA FRUTTA S.R.L.	Zona Industriale - 89900 vibo valentia	02737490793	in proc. concorsuale	1.850
66	AEROPORTO	PALAZZO GEMINI DI STUPPIA	Zona Industriale - 89900 vibo valentia		IN ESERCIZIO	10900
67	AEROPORTO	PIAGGIO CENTER DI DI TAVELLA DOMENICO e & SNC	Zona Industriale - 89900 vibo valentia		ATTIVA	2185
68	AEROPORTO	PRINTER HOUSE DI LENTINI STEFANIA	Zona Industriale - 89900 vibo valentia		IN ESERCIZIO	2170
69	AEROPORTO	RAFFAELE PIERGIUSEPPE	Zona Industriale - 89900 vibo valentia		ATTIVA	1500
70	AEROPORTO	RESTUCCIA COSTRUZIONI S. P. A.	Zona Industriale - 89900 vibo valentia	02459140790	ATTIVA	5.000
71	AEROPORTO	RETE KALABRIA S. R. L./LAC TV	Zona Industriale - 89900 vibo valentia	01737800795	ATTIVA	1.890
72	AEROPORTO	RUSSO VINCENZO (CIVILE ABITAZIONE)	Zona Industriale - 89900 vibo valentia	RSSVCN46L31F537H	ATTIVA	3.563
73	AEROPORTO	S.G.C. SRL CENTRO COMM.LE VIBO CENTER	Zona Industriale - 89900 vibo valentia		ATTIVA	65242
74	AEROPORTO	SA. ME. S. N. C.	Zona Industriale - 89900 vibo valentia	01610900795	ATTIVA	4.840
75	AEROPORTO	SASCH S. A. S. DI CURRÀ CATERINA & C.	Zona Industriale - 89900 vibo valentia		ATTIVA	4.000
76	AEROPORTO	SAVIN SAS DI CUPO VINCENZO & SIGNORETTA SAVERIO	Zona Industriale - 89900 vibo valentia		IN ESERCIZIO	2260
77	AEROPORTO	SEVER ARTE SAS DI FARFAGLIA ROCCO E C	Zona Industriale - 89900 vibo valentia		ATTIVA	3360
78	AEROPORTO	SIPALA VETRO ALLUMINIO	Zona Industriale - 89900 vibo valentia	03005300797	ATTIVA	3.500
79	AEROPORTO	SIRIO SRL	Zona Industriale - 89900 vibo valentia		IN ESERCIZIO	3400
80	AEROPORTO	SOCCORSO 2000 DI IANNELLO ITALIA	Zona Industriale - 89900 vibo valentia		IN ESERCIZIO	4761
81	AEROPORTO	SUD EDIL FERRO S. N. C.	Zona Industriale - 89900 vibo valentia	01879240792	ATTIVA	24.050
82	AEROPORTO	SUD EDIL FERRO S. N. C.	Zona Industriale - 89900 vibo valentia	01879240792	ATTIVA	12.000
83	AEROPORTO	SUD GOMME DI FIARÈ DOMENICO	Zona Industriale - 89900 vibo valentia	01858800798	ATTIVA	3.180
84	AEROPORTO	TAVELLA DOMENICO & C. S. N. C.	Zona Industriale - 89900 vibo valentia	01815820798	ATTIVA	2.185
85	AEROPORTO	TESTAROSSA AUTO 2 S. R. L.	Zona Industriale - 89900 vibo valentia		ATTIVA	3710
86	AEROPORTO	URBANET DI FRANZE' FRANCESCO	Zona Industriale - 89900 vibo valentia		ATTIVA	2000
87	AEROPORTO	VANGELI VALERIO	Zona Industriale - 89900 vibo valentia		IN ESERCIZIO	3016
88	AEROPORTO	VIBO CALCESTRUZZI SRL	Zona Industriale - 89900 vibo valentia		in proc. concorsuale	6000
89	AEROPORTO	VIBO ELEVATORS ACENSORI R. R. L.	Zona Industriale - 89900 vibo valentia	02254160795	ATTIVA	2540
90	AEROPORTO	WILD ORANGE SRL	Zona Industriale - 89900 vibo valentia		ATTIVA	4955
91	AEROPORTO	ZEUS S. R. L. EX VIBO COSTRUZIONI SAS	Zona Industriale - 89900 vibo valentia	03077220790	ATTIVA	3670
1	PORTOSALVO	4 R SRL	Zona Industriale - 89900 vibo valentia	03318600792	ATTIVA	1329
2	PORTOSALVO	A. PANNACI DI OTTORINO PANNACI	Zona Industriale - 89900 vibo valentia		ATTIVA	20.800
3	PORTOSALVO	AUTORACING DI COVATO MARCO	Zona Industriale - 89900 vibo valentia	02297490795	ATTIVA	1.000
4	PORTOSALVO	AUTOTRASPORTI PANZARELLA DI RAFFAELINA	Zona Industriale - 89900 vibo valentia		ATTIVA	7.750
5	PORTOSALVO	AZIENDA AGRICOLA COLACE DOMENICO	Zona Industriale - 89900 vibo valentia	02115790798	ATTIVA	8823
6	PORTOSALVO	C.G. SISTEMI S.R.L.	Zona Industriale - 89900 vibo valentia		INATTIVA	3.500
7	PORTOSALVO	C.M.I. SAS	Zona Industriale - 89900 vibo valentia		ATTIVA	2.600
8	PORTOSALVO	CANTIERI NAVALI DEL TIRRENO	Zona Industriale - 89900 vibo valentia		INATTIVA	4.400
9	PORTOSALVO	CE. VI. M. S.A.S.	Zona Industriale - 89900 vibo valentia	00865460794	INATTIVA	23360
10	PORTOSALVO	CENTRO PELLI S. R. L.	Zona Industriale - 89900 vibo valentia	01973930504	ATTIVA	13700
11	PORTOSALVO	CENTRO RIPARAZIONI SAS DI CONTARTESE NICOLA & C.	Zona Industriale - 89900 vibo valentia	02248190791	ATTIVA	5.800
12	PORTOSALVO	CERAVOLO COSTRUZIONI MECCANICHE SRL	Zona Industriale - 89900 vibo valentia		IN ESERCIZIO	5.640
13	PORTOSALVO	CEVIM SAS DI CERAVOLO VINCENZO & CO.	Zona Industriale - 89900 vibo valentia		INATTIVA	23.360
14	PORTOSALVO	CGR COMPAGNIA GENERALE RESINE SUD IN LIQUIDAZIONE	Zona Industriale - 89900 vibo valentia		in proc. concorsuale	100.000
15	PORTOSALVO	CIT SAS	Zona Industriale - 89900 vibo valentia	01774340796	ATTIVA	6578
16	PORTOSALVO	COF S. R. L.	Zona Industriale - 89900 vibo valentia	02050160791	ATTIVA	10.600
17	PORTOSALVO	COMAR SOCIETÀ COOPERATIVA EX COMITO MICHELE	Zona Industriale - 89900 vibo valentia		ATTIVA	5.010
18	PORTOSALVO	COMMIDROS SAS DI RUSSO DOMENICO & C.	Zona Industriale - 89900 vibo valentia		ATTIVA	3.420
19	PORTOSALVO	CONTARTESE MICHELE	Zona Industriale - 89900 vibo valentia		ATTIVA	5.000
20	PORTOSALVO	COOPERATIVA NAUTILUS S.R.L.	Zona Industriale - 89900 vibo valentia		in proc. concorsuale	17.342
21	PORTOSALVO	COOPERATIVA RAGGIO VERDE A.R.L.	Zona Industriale - 89900 vibo valentia	017 28530799	ATTIVA	6.455

ALLEGATO 13

CORAP

COSTO PERSONALE PER CATEGORIA

Categoria	N. dipendenti		Costo complessivo per categoria
A	1		35.448,48
B	6		241.873,29
C	10		529.246,46
Q	8		560.953,05
Totale	**25**		**1.367.521,28**

ALLEGATO 14

Ramo d'azienda "Servizi resi aziende insediate agglomerati industriali"

CONTO ECONOMICO PRO FORMA (valori in euro)	Unità operativa territoriale					
PREVISIONALE (ANNO A REGIME)	Catanzaro	Cosenza	Crotone	Reggio Calabria	Vibo Valentia	Totale
Ricavi da servizi resi ad aziende insediate negli agglomerati industriali	315.185,40	816.086,58	497.413,60	447.896,20	253.243,80	
Vendita energia elettrica GSE	10.000,00				135.000,00	
Fitti attivi (canoni locazione immobili, terreni e/o fabbricati degli agglomerati industriali)		6.819,00	72.540,64	443.697,23	256.839,62	
Ricavi operativi (A)	**325185,4**	**822905,576**	**569954,24**	**891593,43**	**645083,42**	**3254722,066**
Acquisto di materiali di consumo funzionali alla manutenzione ordinaria						
- Acquisti materiale e beni per manutenzione rete fognaria						
- Acquisti materiale e beni per manutenzione acquedotto						
- Acquisti materiale e beni per manutenzione rete elettrica	28.742,94	78.755,66	24.351,66	44.998,67	27.194,01	
- Acquisti materiale e beni per manutenzione aree verdi	41.517,54	113.758,06	35.174,58	64.998,02	39.280,21	294.728,40
- Acquisti materiale e beni per manutenzione strade						
- Acquisti materiale e beni per manutenzione segnaletica stradale						
- Acquisti materiale e beni per manutenzione centrale idroelettrica					20.000,00	
- Acquisti materiale e beni per manutenzione impianti di videosorveglianza						
Costi per servizi erogati da terzi fornitori						
- Fornitura energia elettrica aziende insediate aree industriali	30.000,00	78.000,00	25.000,00	45.000,00	28.000,00	206.000,00
- Fornitura acqua aziende insediate aree industriali						
- Servizio per messa in sicurezza delle aree industriali						
- Servizio per pulizia di verde aree industriali						
- Servizio di vigilanza aree industriali						
Costi per godimento di beni di terzi						
- Noleggio/leasing mezzi e/o apparecchiature						
Oneri diversi di gestione						
- Perdite su crediti						
- Svalutazione crediti su fitti attivi Vibo Valentia (30%)		2.045,70	21.762,19	133.109,17	77.051,89	
- Svalutazione crediti su ricavi da servizi resi ad aziende insediate (20%)	63.037,08	163.217,32	99.482,72	89.579,24	50.648,76	
- Tassa rifiuti ed oneri similari						
- IMU ed altre imposte indirette						
- Altri oneri diversi di gestione di competenza del periodo						
Costi operativi (B)	**163297,56**	**435776,7304**	**205771,152**	**377685,0938**	**242174,8668**	**1424705,403**
Valore aggiunto (C=A-B)	**161887,84**	**387128,8456**	**364183,088**	**513908,3362**	**402908,5532**	**1830016,663**
Costo del personale						
- Salari e stipendi						
- Oneri sociali, previdenziali ed assicurativi obbligatori e convenzionali	270.542,55	277.841,31	266.942,51	592.781,39	339.230,46	1.747.338,24
- Accantonamento TFR						
- Premi riconosciuti da contratto						
Margine operativo lordo	**-108654,714**	**109287,5316**	**97240,574**	**-78873,0578**	**63678,0892**	**82678,423**